

พระราชกฤษฎีกา

กำหนดเขตที่ดิน ในท้องที่ตำบลหนองนาคำ อำเภอเมืองอุดรธานี

และตำบลโพนงาม ตำบลผักคต ตำบลหนองหาน

อำเภอหนองหาน จังหวัดอุดรธานี

ให้เป็นเขตปฏิรูปที่ดิน

พ.ศ. ๒๕๕๒

ภูมิพลอดุลยเดช ป.ร.

ให้ไว้ ณ วันที่ ๒๐ ธันวาคม พ.ศ. ๒๕๕๒

เป็นปีที่ ๕๕ ในรัชกาลปัจจุบัน

พระบาทสมเด็จพระปรมินทรมหาภูมิพลอดุลยเดช มีพระบรมราชโองการโปรดเกล้าฯ ให้ประกาศว่า

โดยที่เป็นการสมควรกำหนดเขตที่ดิน ในท้องที่ตำบลหนองนาคำ อำเภอเมืองอุดรธานี และตำบลโพนงาม ตำบลผักคต ตำบลหนองหาน อำเภอหนองหาน จังหวัดอุดรธานี ให้เป็นเขตปฏิรูปที่ดิน

อาศัยอำนาจตามความในมาตรา ๒๒๑ ของรัฐธรรมนูญแห่งราชอาณาจักรไทย และมาตรา ๒๕ วรรคหนึ่ง แห่งพระราชบัญญัติการปฏิรูปที่ดินเพื่อเกษตรกรรม พ.ศ. ๒๕๑๘ จึงทรงพระกรุณาโปรดเกล้าฯ ให้ตราพระราชกฤษฎีกาขึ้นไว้ ดังต่อไปนี้

มาตรา ๑ พระราชกฤษฎีกานี้เรียกว่า “พระราชกฤษฎีกากำหนดเขตที่ดิน ในท้องที่ตำบลหนองนาคำ อำเภอเมืองอุดรธานี และตำบลโพนงาม ตำบลผักคต ตำบลหนองหาน อำเภอหนองหาน จังหวัดอุดรธานี ให้เป็นเขตปฏิรูปที่ดิน พ.ศ. ๒๕๕๒”

มาตรา ๒ พระราชกฤษฎีกานี้ให้ใช้บังคับตั้งแต่วันถัดจากวันประกาศในราชกิจจานุเบกษา เป็นต้นไป



LIRT

มาตรา ๓ ให้ที่ดินในท้องที่ตำบลหนองนาคำ อำเภอเมืองอุดรธานี และตำบลโพนงาม ตำบลผักคต ตำบลหนองหาน อำเภอหนองหาน จังหวัดอุดรธานี ภายในแนวเขตตามแผนที่ท้ายพระราชกฤษฎีกานี้ เป็นเขตปฏิรูปที่ดิน

มาตรา ๔ ให้รัฐมนตรีว่าการกระทรวงการคลัง รัฐมนตรีว่าการกระทรวงเกษตรและสหกรณ์ และรัฐมนตรีว่าการกระทรวงมหาดไทยรักษาการตามพระราชกฤษฎีกานี้

ผู้รับสนองพระบรมราชโองการ

ชวน หลีกภัย

นายกรัฐมนตรี

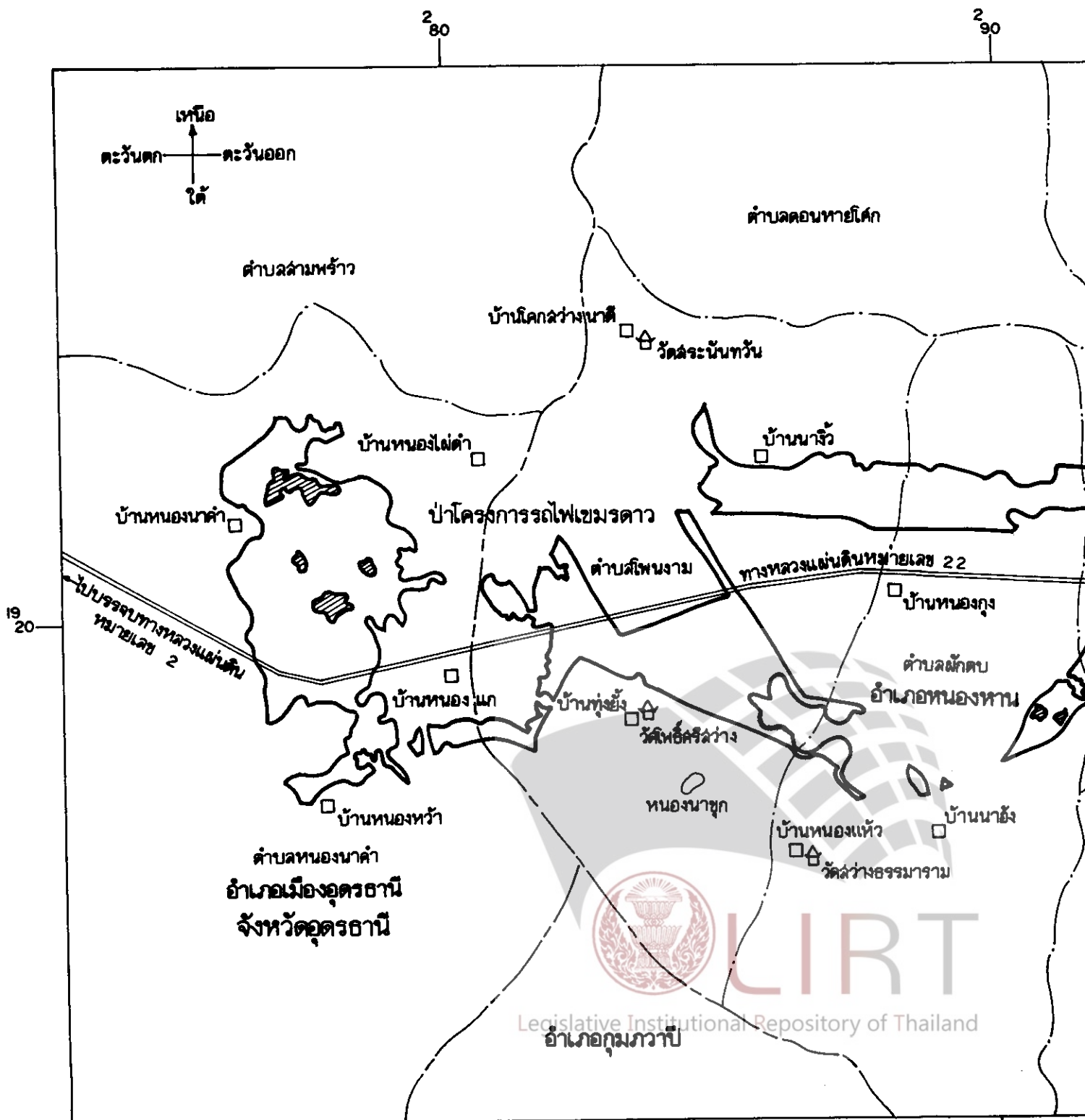
แผนที่ท้ายพระราชกฤษฎีกา

กำหนดเขตที่ดิน ในท้องที่ตำบลหนองนาคำ อำเภอเมืองอุดรธานี และตำบลโพนงาม ตำบลฝักตบ ตำบลหนองหาน อำเภอ

ให้เป็นเขตปฏิรูปที่ดิน

พ.ศ. 2542

มาตราส่วน 1 : 100,000



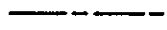
เครื่องหมาย



แนวเขตปฏิรูปที่ดิน



บริเวณที่กันออกจากเขตปฏิรูปที่ดิน



เขตอำเภอ



เขตตำบล



ทางหลวง



หนอง



หมู่บ้าน



วัด

(นายชัชชัย)

ผู้อำนวยการกอง

(นายตรา)

เลขที่การสำนักงานการป



Legislative Institutional Repository of Thailand


เขตปฏิรูปที่ดิน
พื้นที่กันออกจากเขตปฏิรูปที่ดิน

ภาค
ตำบล
หลวง
ง
บ้าน



(นายรัชชัย สิริจงวัฒนา)

ผู้อำนวยการกองจัดการปฏิรูปที่ดิน



(นายสุร รจจวาทนะ)

เลขที่การสำนักงานการปฏิรูปที่ดินเพื่อเกษตรกรรม



หมายเหตุ :- เหตุผลในการประกาศใช้พระราชกฤษฎีกาฉบับนี้ คือ เนื่องจากในท้องที่ตำบลหนองนาคำ อำเภอเมืองอุดรธานี และตำบลโพนงาม ตำบลผักคต ตำบลหนองหาน อำเภอหนองหาน จังหวัดอุดรธานี มีเกษตรกรผู้ไม่มีที่ดินประกอบเกษตรกรรมเป็นของตนเอง หรือมีที่ดินเล็กน้อยไม่เพียงพอแก่การครองชีพ หรือต้องเช่าที่ดินของผู้อื่นประกอบเกษตรกรรมอยู่เป็นจำนวนมาก สมควรกำหนดเขตที่ดินในท้องที่ดังกล่าวให้เป็นเขตปฏิรูปที่ดิน จึงจำเป็นต้องตราพระราชกฤษฎีกานี้