



พระราชกฤษฎีกา

กำหนดเขตที่ดิน ในท้องที่ตำบลบางนายสี ตำบลโลกเคียน ตำบลคำด้ว
อำเภอตะกั่วป่า และตำบลเหล อำเภอกะปง จังหวัดพังงา
ให้เป็นเขตปฏิรูปที่ดิน

พ.ศ. ๒๕๔๐

ภูมิพลอดุลยเดช ป.ร.

ให้ไว้ ณ วันที่ ๑๑ พฤศจิกายน พ.ศ. ๒๕๔๐

เป็นปีที่ ๕๒ ในรัชกาลปัจจุบัน

พระบาทสมเด็จพระปรมินทรมหาภูมิพลอดุลยเดช มีพระบรมราชโองการโปรดเกล้า ฯ ให้
ประกาศว่า

โดยที่เป็นการสมควรกำหนดเขตที่ดิน ในท้องที่ตำบลบางนายสี ตำบลโลกเคียน ตำบลคำด้ว
อำเภอตะกั่วป่า และตำบลเหล อำเภอกะปง จังหวัดพังงา ให้เป็นเขตปฏิรูปที่ดิน

อาศัยอำนาจตามความในมาตรา ๒๒๑ ของรัฐธรรมนูญแห่งราชอาณาจักรไทย และมาตรา ๒๕
วรรคหนึ่ง แห่งพระราชบัญญัติการปฏิรูปที่ดินเพื่อเกษตรกรรม พ.ศ. ๒๕๑๘ จึงทรงพระกรุณาโปรดเกล้า ฯ
ให้ตราพระราชกฤษฎีกาขึ้นไว้ ดังต่อไปนี้

มาตรา ๑ พระราชกฤษฎีกานี้เรียกว่า “พระราชกฤษฎีกากำหนดเขตที่ดิน ในท้องที่ตำบล
บางนายสี ตำบลโลกเคียน ตำบลคำด้ว อำเภอตะกั่วป่า และตำบลเหล อำเภอกะปง จังหวัดพังงา
ให้เป็นเขตปฏิรูปที่ดิน พ.ศ. ๒๕๔๐”

มาตรา ๒ พระราชกฤษฎีกานี้ให้ใช้บังคับตั้งแต่วันถัดจากวันประกาศในราชกิจจานุเบกษา
เป็นต้นไป



LIRT

มาตรา ๓ ให้ที่ดินในท้องที่ตำบลบางนายสี ตำบลโคกเคียน ตำบลตำตัว อำเภอตะกั่วป่า และตำบลเหล อำเภอกะปง จังหวัดพังงา ภายในแนวเขตตามแผนที่ท้ายพระราชกฤษฎีกานี้ เป็นเขตปฏิรูปที่ดิน

มาตรา ๔ ให้รัฐมนตรีว่าการกระทรวงการคลัง รัฐมนตรีว่าการกระทรวงเกษตรและสหกรณ์ และรัฐมนตรีว่าการกระทรวงมหาดไทยรักษาการตามพระราชกฤษฎีกานี้

ผู้รับสนองพระบรมราชโองการ

พลเอก ชวลิต ยงใจยุทธ

นายกรัฐมนตรี

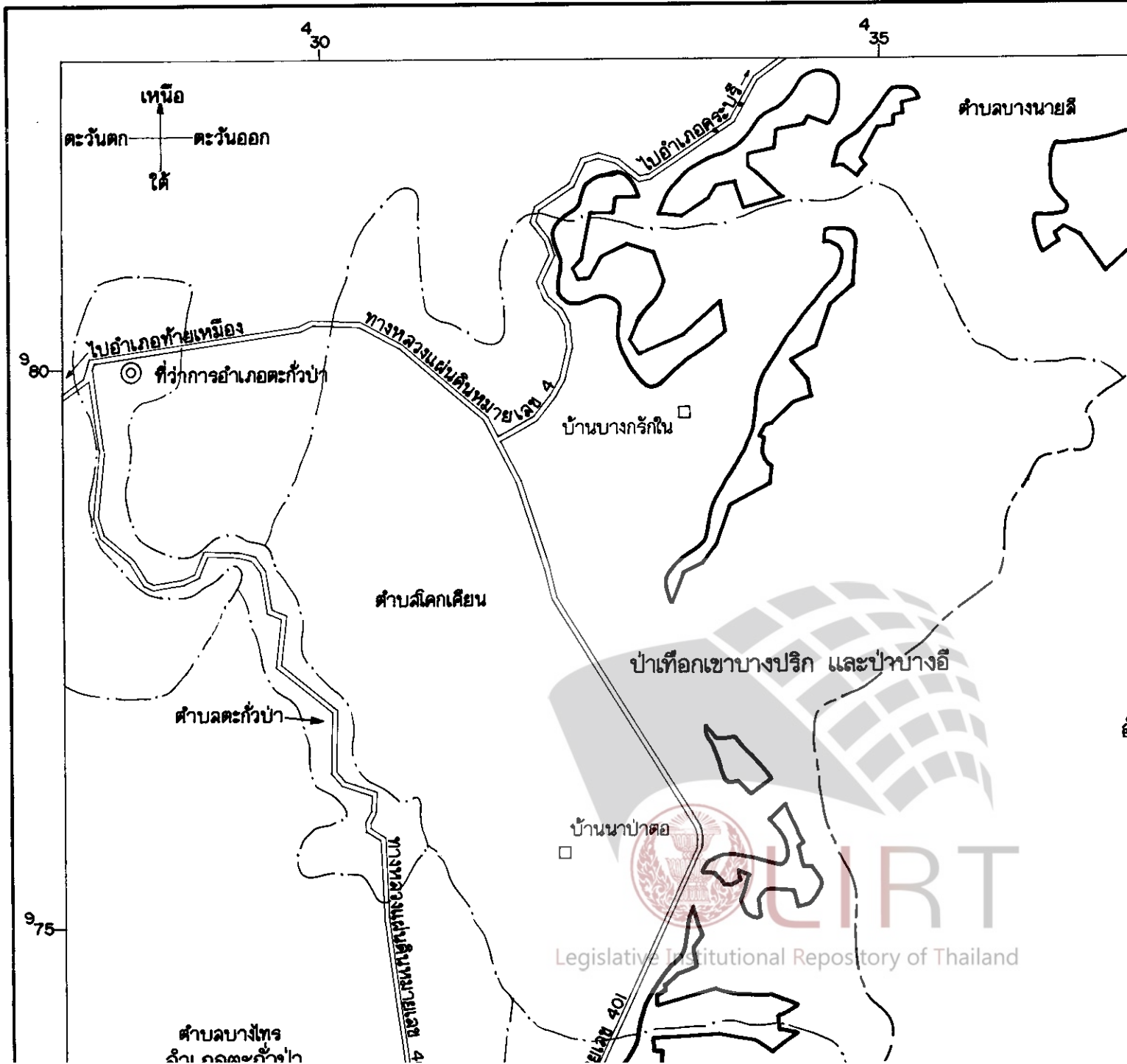
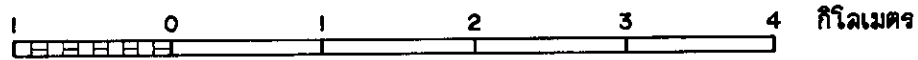
แผนที่ท้ายพระราชกฤษฎีกา

กำหนดเขตที่ดิน ในท้องที่ตำบลบางนายสี ตำบลโคกเคียน ตำบลตำตัว อำเภอตะกั่วป่า และตำบลเหล อี

ให้เป็นเขตปฏิรูปที่ดิน

พ.ศ. ๒๕๕๐

มาตราส่วน 1 : 50,000



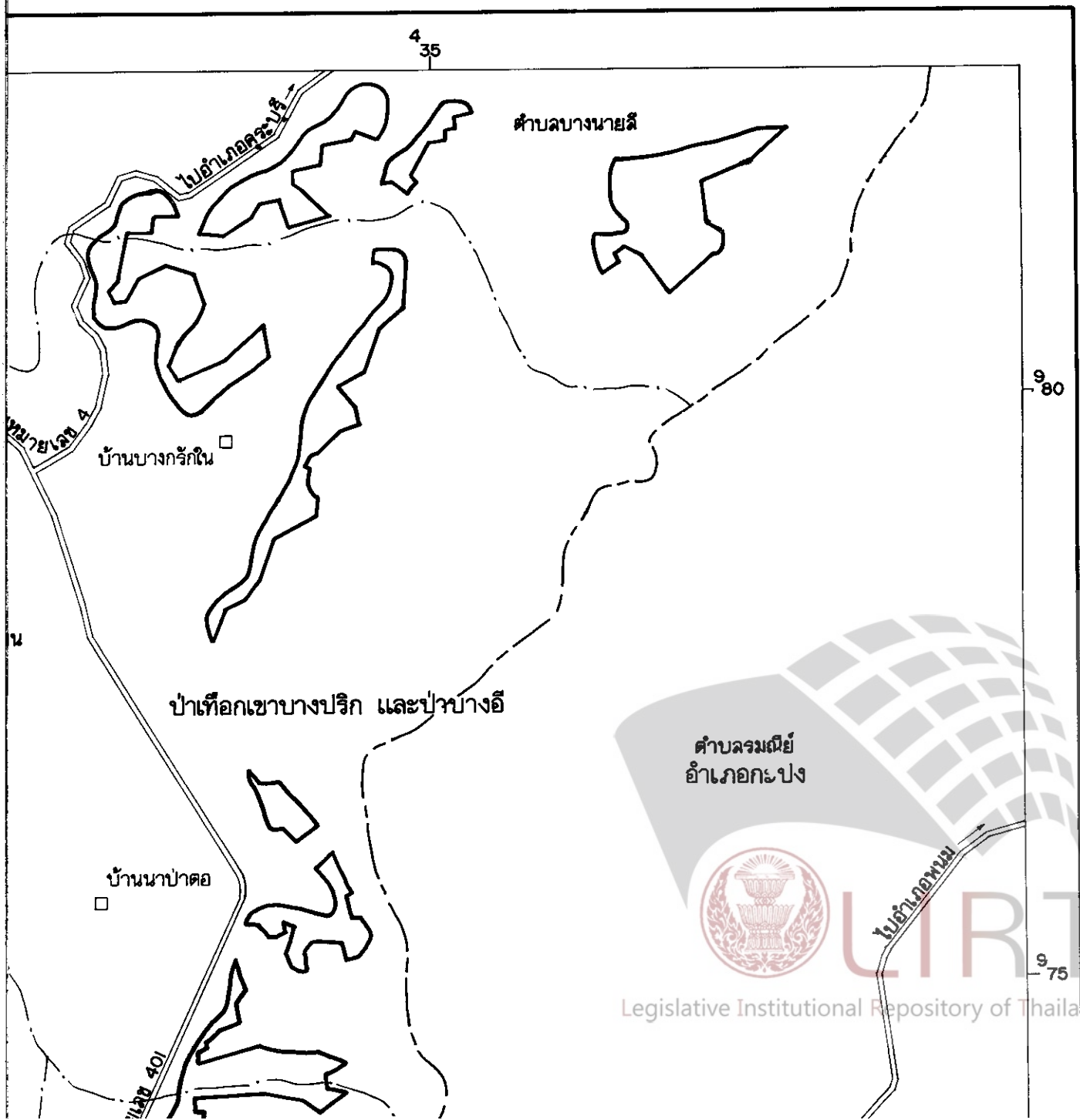
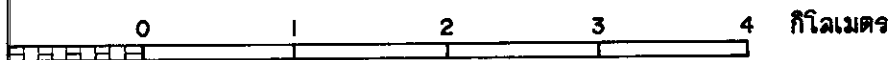
แผนที่ท้ายพระราชกฤษฎีกา

นายสี ตำบลโคกเคียน ตำบลตำตัว อำเภอตะกั่วป่า และตำบลเหล อำเภอกะปง จังหวัดพังงา

ให้เป็นเขตปฏิรูปที่ดิน

พ.ศ. ๒๕๔๐

มาตราส่วน 1 : 50,000



อำเภอตะกั่วป่า
จังหวัดพังงา

4032

ทางหลวง
สาย 4032

ไปอำเภอกระบุรี


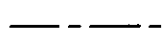




ตำบลตำตัว

ตำบลเหล

430

435

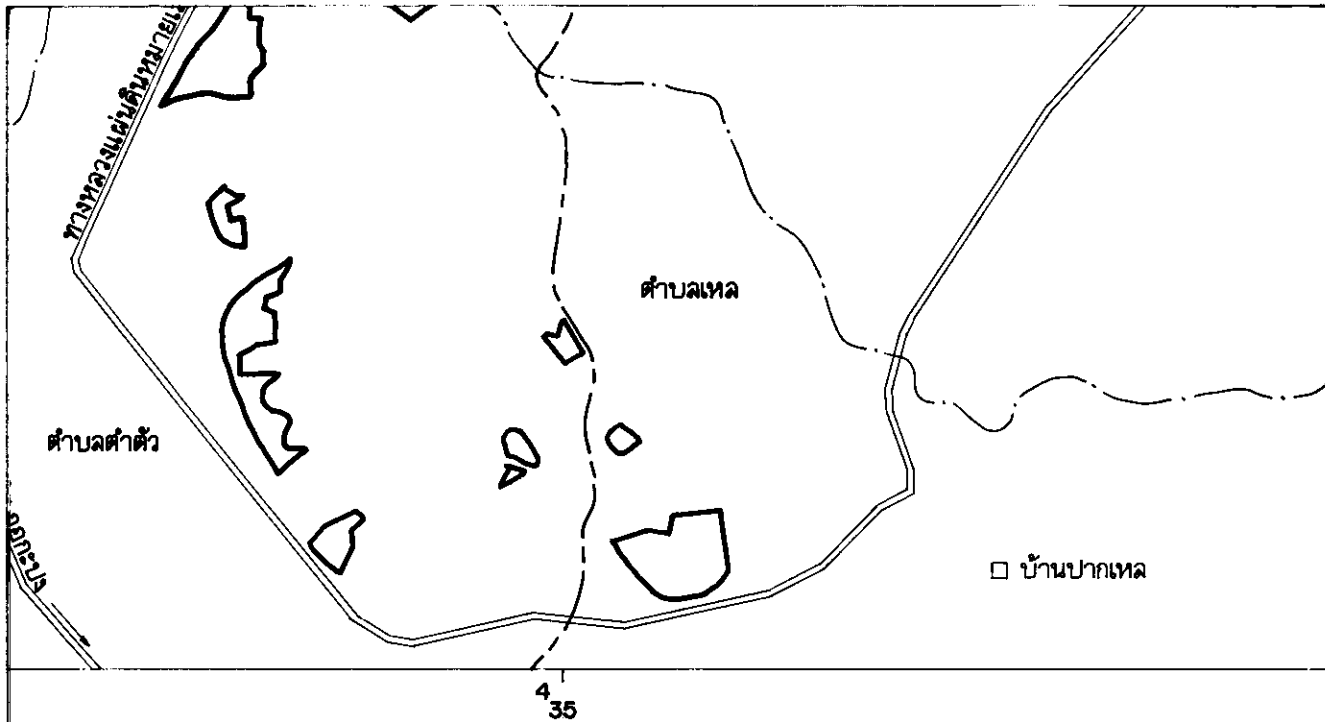
เครื่องหมาย

-  แนวเขตบรูรูปที่ดิน
-  เขตอำเภอ
-  เขตตำบล
-  ทางหลวง
-  ที่ว่าการอำเภอ
-  หมู่บ้าน

เลขที่



Legislative Institutional Repository of Thailand



(นายกิตติ นุฑतालัย)

ผู้อำนวยการกองจัดการปฏิรูปที่ดิน

(นายลูทธิพร จิระพันธ์)

เลขาธิการสำนักงานการปฏิรูปที่ดินเพื่อเกษตรกรรม

หมายเหตุ :- เหตุผลในการประกาศใช้พระราชกฤษฎีกานี้ คือ เนื่องจากในท้องที่ตำบลบางนายสี ตำบลโลกเคียน ตำบลคำด้ว อำเภอตะกั่วป่า และตำบลเหล อำเภอกะปง จังหวัดพังงา มีเกษตรกรผู้ไม่มีที่ดินประกอบเกษตรกรรม เป็นของตนเอง หรือมีที่ดินเล็กน้อยไม่เพียงพอแก่การครองชีพ หรือต้องเช่าที่ดินของผู้อื่นประกอบเกษตรกรรมอยู่เป็นจำนวนมาก สมควรกำหนดเขตที่ดินในท้องที่ดังกล่าวให้เป็นเขตปฏิรูปที่ดิน จึงจำเป็นต้องตราพระราชกฤษฎีกานี้