

พระราชกฤษฎีกา

กำหนดเขตที่ดิน ในท้องที่ตำบลโนนผึ้ง และตำบลโนนโพน
อำเภวารินชำราบ จังหวัดอุบลราชธานี ให้เป็นเขตปฏิรูปที่ดิน
พ.ศ. ๒๕๓๖

ภูมิพลอดุลยเดช ป.ร.

ให้ไว้ ณ วันที่ ๒๘ พฤศจิกายน พ.ศ. ๒๕๓๖
เป็นปีที่ ๔๘ ในรัชกาลปัจจุบัน

พระบาทสมเด็จพระปรมินทรมหาภูมิพลอดุลยเดช มีพระบรมราชโองการโปรดเกล้าฯ ให้
ประกาศว่า

โดยที่เป็นการสมควรกำหนดเขตที่ดิน ในท้องที่ตำบลโนนผึ้ง และตำบลโนนโพน อำเภอ
วารินชำราบ จังหวัดอุบลราชธานี ให้เป็นเขตปฏิรูปที่ดิน

อาศัยอำนาจตามความในมาตรา ๑๗๕ ของรัฐธรรมนูญแห่งราชอาณาจักรไทย และมาตรา ๒๕
วรรคหนึ่ง แห่งพระราชบัญญัติการปฏิรูปที่ดินเพื่อเกษตรกรรม พ.ศ. ๒๕๑๘ จึงทรงพระกรุณาโปรดเกล้าฯ
ให้ตราพระราชกฤษฎีกาขึ้นไว้ ดังต่อไปนี้

มาตรา ๑ พระราชกฤษฎีกานี้เรียกว่า “พระราชกฤษฎีกากำหนดเขตที่ดิน ในท้องที่ตำบลโนนผึ้ง
และตำบลโนนโพน อำเภวารินชำราบ จังหวัดอุบลราชธานี ให้เป็นเขตปฏิรูปที่ดิน พ.ศ. ๒๕๓๖”

มาตรา ๒ พระราชกฤษฎีกานี้ให้ใช้บังคับตั้งแต่วันถัดจากวันประกาศในราชกิจจานุเบกษา
เป็นต้นไป

มาตรา ๓ ให้ที่ดินในท้องที่ตำบลโนนผึ้ง และตำบลโนนโพน อำเภวารินชำราบ จังหวัด
อุบลราชธานี ในเขตป่าสงวนแห่งชาติ ป่าโนนโพน ภายในแนวเขตตามแผนที่ท้ายพระราชกฤษฎีกานี้
เป็นเขตปฏิรูปที่ดิน



LIRT

มาตรา ๔ ให้รัฐมนตรีว่าการกระทรวงการคลัง รัฐมนตรีว่าการกระทรวงเกษตรและสหกรณ์ และรัฐมนตรีว่าการกระทรวงมหาดไทยรักษาการตามพระราชกฤษฎีกานี้

ผู้รับสนองพระบรมราชโองการ

ชวน หลีกภัย

นายกรัฐมนตรี

ดเกล้า ฯ ให้

โพนน อำเภอ

ระมาตรา ๒๕

นาโปรดเกล้า ฯ

ที่ตำบลโนนผึ้ง

๒๕๖๖”

กิจจานุเบกษา

ราบ จังหวัด

ชกฤษฎีกานี้



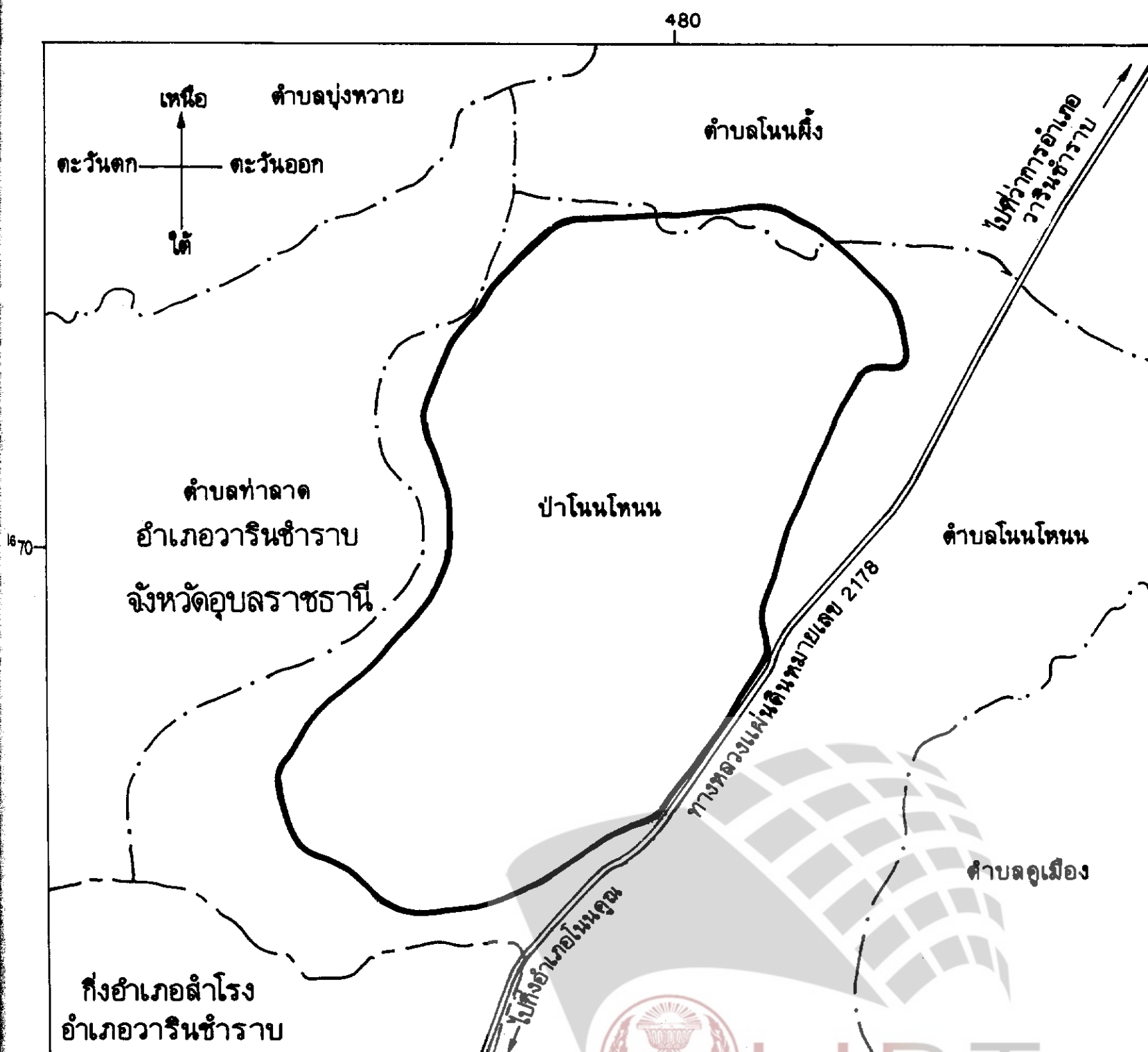
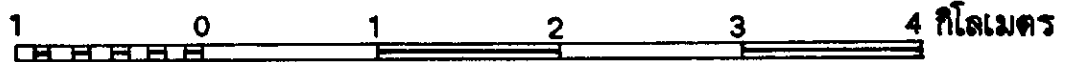
แผนที่ท้ายพระราชกฤษฎีกา

หนดเขตที่ดิน ในท้องที่ตำบลโนนผึ้ง และตำบลโนนโพน อำเภอวารินชำราบ จังหวัดอุบลราชธานี

ให้เป็นเขตปฏิรูปที่ดิน

พ.ศ. 2536

มาตราส่วน 1 : 50,000



เครื่องหมาย



แนวเขตปฏิรูปที่ดิน



เขตอำเภอ เขตกิ่งอำเภอ



LIRT

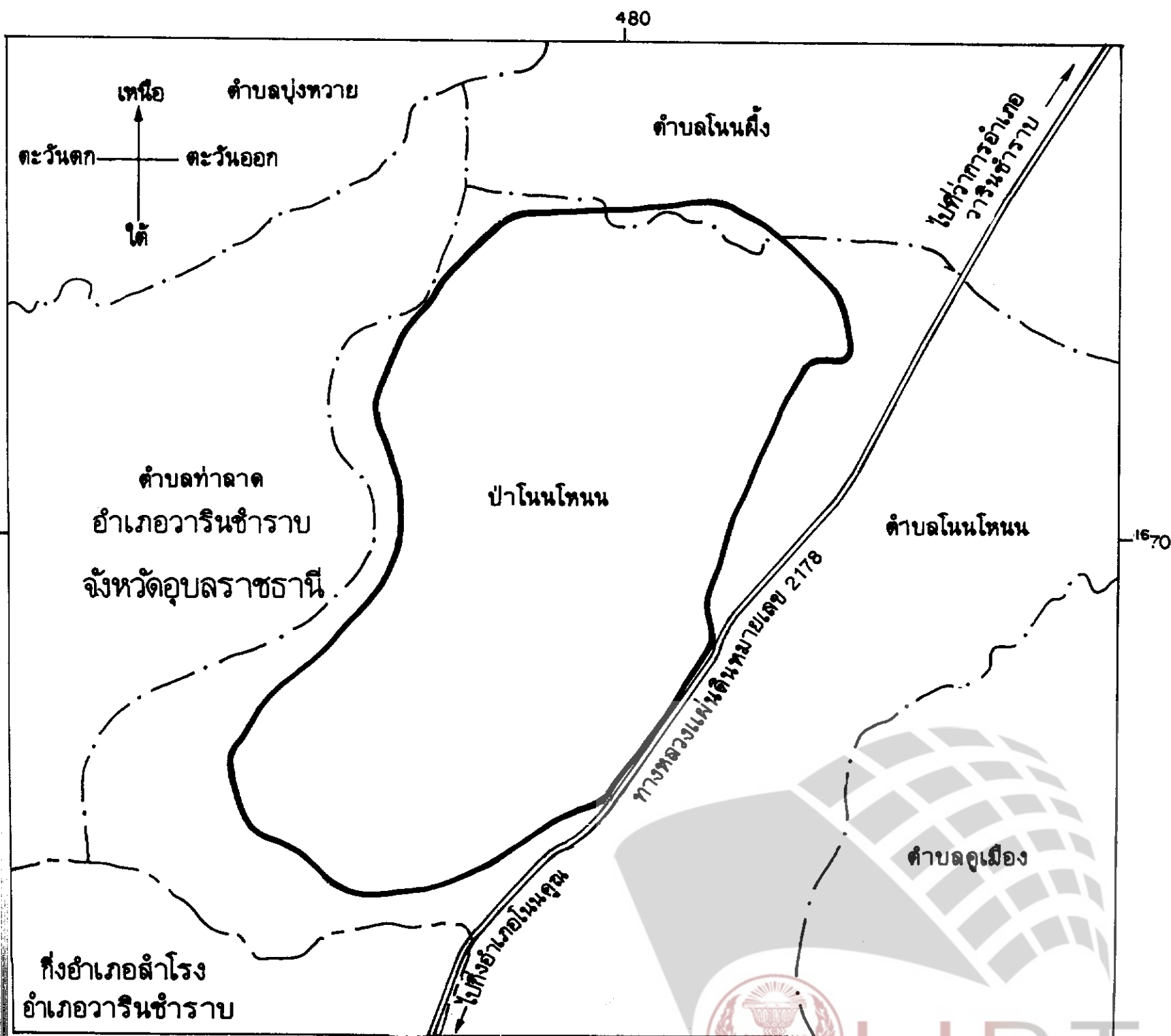
แผนที่ท้ายพระราชกฤษฎีกา

เขตที่ดิน ในท้องที่ตำบลเนินผึ่ง และตำบลโนนโพน อำเภอวารินชำราบ จังหวัดอุบลราชธานี

ให้เป็นเขตปฏิรูปที่ดิน

พ.ศ. 2536

มาตราส่วน 1 : 50,000



เครื่องหมาย



แนวเขตปฏิรูปที่ดิน



เขตอำเภอ เขตกิ่งอำเภอ

480

Legislative Institutional Repository of Thailand

หมายเหตุ :- เหตุผลในการประกาศใช้พระราชกฤษฎีกาฉบับนี้ คือ เนื่องจากในท้องที่ตำบลโนนผึ่ง และตำบลโนนโพน อำเภอวารินชำราบ จังหวัดอุบลราชธานี มีเกษตรกรผู้ไม่มีที่ดินประกอบเกษตรกรรมเป็นของตนเอง หรือมีที่ดินเล็กน้อยไม่เพียงพอแก่การครองชีพ หรือต้องเช่าที่ดินของผู้อื่นประกอบเกษตรกรรมอยู่เป็นจำนวนมาก และโดยที่คณะรัฐมนตรีมีมติให้ดำเนินการปฏิรูปที่ดินเพื่อเกษตรกรรมในที่ดินเขตป่าสงวนแห่งชาติ ป่าโนนโพน ซึ่งมีสภาพเป็นป่าเสื่อมโทรมแล้ว สมควรกำหนดเขตที่ดินในท้องที่ดังกล่าวให้เป็นเขตปฏิรูปที่ดิน จึงจำเป็นต้องตราพระราชกฤษฎีกานี้

