



พระราชกฤษฎีกา

กำหนดเขตที่ดิน ในท้องที่ตำบลโคกสว่าง ตำบลหนองฮี
และตำบลคู่อิ่ง อำเภอพนมไพร จังหวัดร้อยเอ็ด
ให้เป็นเขตปฏิรูปที่ดิน

พ.ศ. ๒๕๓๗

ภูมิพลอดุลยเดช ป.ร.

ให้ไว้ ณ วันที่ ๒๓ พฤศจิกายน พ.ศ. ๒๕๓๗
เป็นปีที่ ๔๕ ในรัชกาลปัจจุบัน

พระบาทสมเด็จพระปรมินทรมหาภูมิพลอดุลยเดช มีพระบรมราชโองการโปรดเกล้าฯ ให้
ประกาศว่า

โดยที่เป็นการสมควรกำหนดเขตที่ดิน ในท้องที่ตำบลโคกสว่าง ตำบลหนองฮี และตำบล
คู่อิ่ง อำเภอพนมไพร จังหวัดร้อยเอ็ด ให้เป็นเขตปฏิรูปที่ดิน

อาศัยอำนาจตามความในมาตรา ๑๗๕ ของรัฐธรรมนูญแห่งราชอาณาจักรไทย และมาตรา ๒๕
วรรคหนึ่ง แห่งพระราชบัญญัติการปฏิรูปที่ดินเพื่อเกษตรกรรม พ.ศ. ๒๕๑๘ จึงทรงพระกรุณาโปรดเกล้าฯ
ให้ตราพระราชกฤษฎีกาขึ้นไว้ ดังต่อไปนี้

มาตรา ๑ พระราชกฤษฎีกานี้เรียกว่า “พระราชกฤษฎีกากำหนดเขตที่ดิน ในท้องที่ตำบล
โคกสว่าง ตำบลหนองฮี และตำบลคู่อิ่ง อำเภอพนมไพร จังหวัดร้อยเอ็ด ให้เป็นเขตปฏิรูปที่ดิน
พ.ศ. ๒๕๓๗”

มาตรา ๒ พระราชกฤษฎีกานี้ให้ใช้บังคับตั้งแต่วันถัดจากวันประกาศในราชกิจจานุเบกษา
เป็นต้นไป



LIRT

มาตรา ๓ ให้ที่ดินในท้องที่ตำบลโลกสว่าง ตำบลหนองฮี และตำบลคู่อิ่ง อำเภอพนมไพร จังหวัดร้อยเอ็ด ภายในแนวเขตตามแผนที่ท้ายพระราชกฤษฎีกานี้ เป็นเขตปฏิรูปที่ดิน

มาตรา ๔ ให้รัฐมนตรีว่าการกระทรวงการคลัง รัฐมนตรีว่าการกระทรวงเกษตรและสหกรณ์ และรัฐมนตรีว่าการกระทรวงมหาดไทยรักษาการตามพระราชกฤษฎีกานี้

ผู้รับสนองพระบรมราชโองการ

ชวน หลีกภัย

นายกรัฐมนตรี



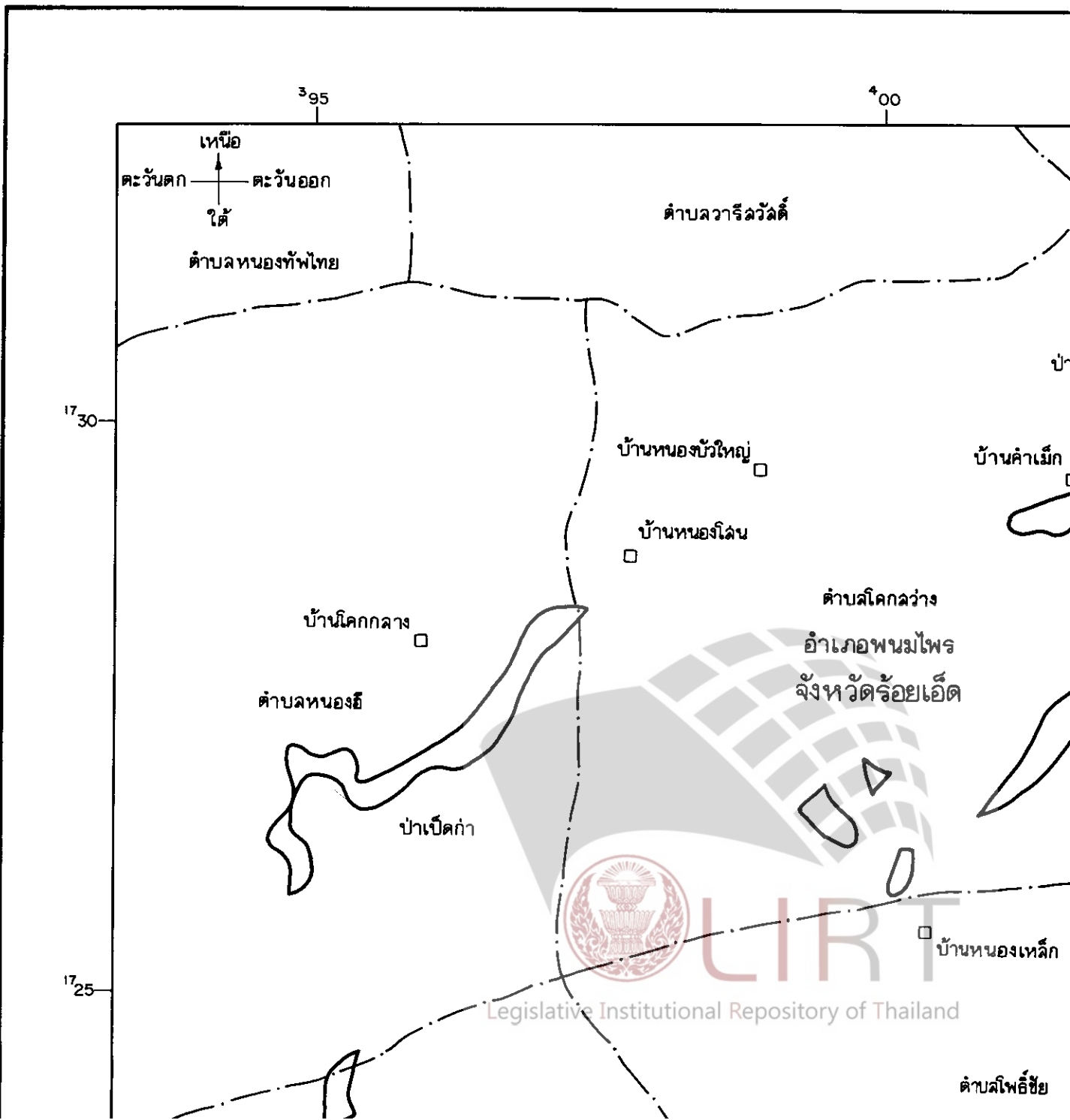
แผนที่ท้ายพระราชกฤษฎีกา

กำหนดเขตที่ดิน ในท้องที่ตำบลโคกสว่าง ตำบลหนองฮี และตำบลดุกอิ่ง อำเภอ

ให้เป็นเขตปฏิรูปที่ดิน

พ.ศ. 2537

มาตราส่วน 1 : 850,000



แผนที่ท้ายพระราชกฤษฎีกา

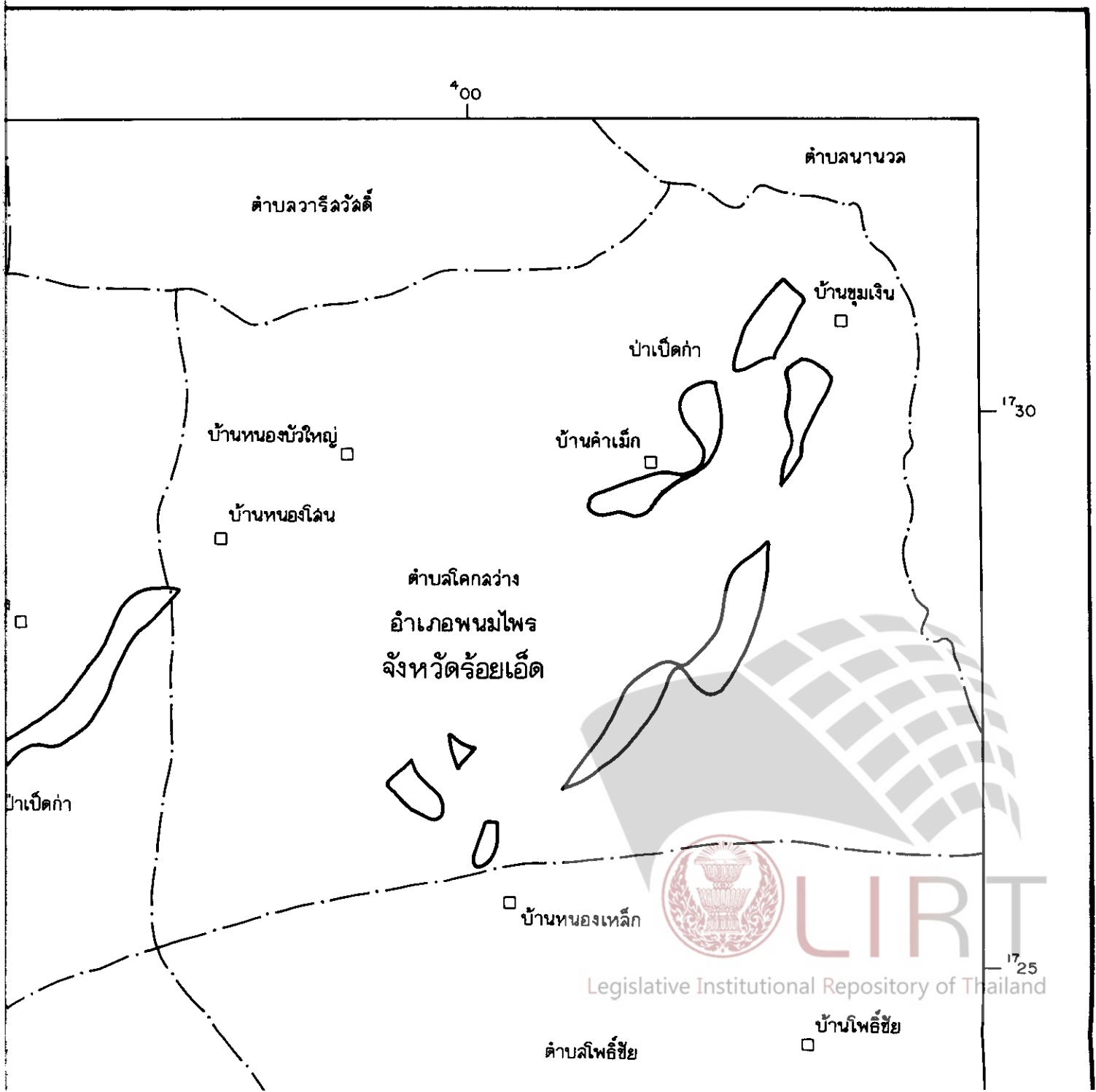
องที่ตำบลโคกสว่าง ตำบลหนองฮี และตำบลดุกอิ่ง อำเภอพนมไพร จังหวัดร้อยเอ็ด

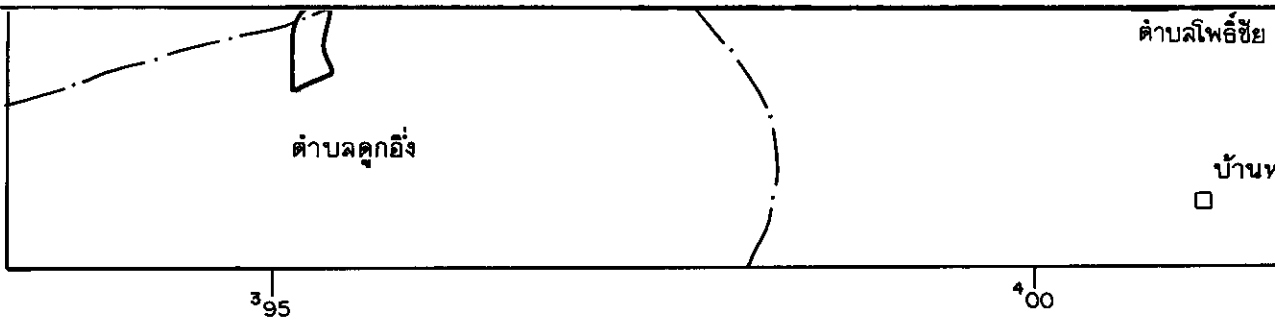
ให้เป็นเขตปฏิรูปที่ดิน

พ.ศ. 2537

มาตราล่วน 18 50,000

1 0 1 2 3 4 กิโลเมตร





ตำบลคูก้อ

บ้านพ

395

400

เครื่องหมาย

- แนวเขตปฏิรูปที่ดิน
- . - . - . เขตตำบล
- หมู่บ้าน



LIRT

Legislative Institutional Repository of Thailand

๖
๕
๔
๓
๒
๑

ตำบลโพธิ์ชัย

กิ่ง

บ้านหนองลมบูรณ์

๑๐๐

ปที่ดิน

(นายสุรพล เพชรล้อม)

ผู้อำนวยการกองจัดการปฎิรูปที่ดิน

(นายประเสริฐพันธุ์ พิพัฒน์กุล)

เลขธิการดำเนินงานการปฎิรูปที่ดินเพื่อเกษตรกรรม



Legislative Institutional Repository of Thailand

หมายเหตุ :- เหตุผลในการประกาศใช้พระราชกฤษฎีกานี้ คือ เนื่องจากในท้องที่ตำบลโลกสว่าง ตำบลหนองฮี และตำบลคูก้อิ่ง อำเภอพนมไพร จังหวัดร้อยเอ็ด มีเกษตรกรผู้ไม่มีที่ดินประกอบเกษตรกรรมเป็นของตนเอง หรือมีที่ดินเล็กน้อยไม่เพียงพอแก่การครองชีพ หรือต้องเช่าที่ดินของผู้อื่นประกอบเกษตรกรรมอยู่เป็นจำนวนมาก สมควรกำหนดเขตที่ดินในท้องที่ดังกล่าวให้เป็นเขตปฏิรูปที่ดิน จึงจำเป็นต้องตราพระราชกฤษฎีกานี้