

พระราชกฤษฎีกา

กำหนดเขตที่ดิน ในท้องที่ตำบลบางม่วง และตำบลคึกคัก

อำเภอตะกั่วป่า จังหวัดพังงา

ให้เป็นเขตปฏิรูปที่ดิน

พ.ศ. ๒๕๕๗

ภูมิพลอดุลยเดช ป.ร.

ให้ไว้ ณ วันที่ ๓ ธันวาคม พ.ศ. ๒๕๕๗

เป็นปีที่ ๕๕ ในรัชกาลปัจจุบัน

พระบาทสมเด็จพระปรมินทรมหาภูมิพลอดุลยเดช มีพระบรมราชโองการโปรดเกล้าฯ ให้ประกาศว่า

โดยที่เป็นการสมควรกำหนดเขตที่ดิน ในท้องที่ตำบลบางม่วง และตำบลคึกคัก อำเภอตะกั่วป่า จังหวัดพังงา ให้เป็นเขตปฏิรูปที่ดิน

อาศัยอำนาจตามความในมาตรา ๒๒๑ ของรัฐธรรมนูญแห่งราชอาณาจักรไทย และมาตรา ๒๕ วรรคหนึ่ง แห่งพระราชบัญญัติการปฏิรูปที่ดินเพื่อเกษตรกรรม พ.ศ. ๒๕๑๘ อันเป็นพระราชบัญญัติที่มีบทบัญญัติบางประการเกี่ยวกับการจำกัดสิทธิและเสรีภาพของบุคคล ซึ่งมาตรา ๒๕ ประกอบกับ มาตรา ๕๘ มาตรา ๕๙ และมาตรา ๕๐ ของรัฐธรรมนูญแห่งราชอาณาจักรไทย บัญญัติให้กระทำได้ โดยอาศัยอำนาจตามบทบัญญัติแห่งกฎหมาย จึงทรงพระกรุณาโปรดเกล้าฯ ให้ตราพระราชกฤษฎีกาขึ้นไว้ ดังต่อไปนี้

มาตรา ๑ พระราชกฤษฎีกานี้เรียกว่า “พระราชกฤษฎีกากำหนดเขตที่ดิน ในท้องที่ตำบลบางม่วง และตำบลคึกคัก อำเภอตะกั่วป่า จังหวัดพังงา ให้เป็นเขตปฏิรูปที่ดิน พ.ศ. ๒๕๕๗”

มาตรา ๒ พระราชกฤษฎีกานี้ให้ใช้บังคับตั้งแต่วันถัดจากวันประกาศในราชกิจจานุเบกษา เป็นต้นไป

มาตรา ๓ ให้ที่ดินในท้องที่ตำบลบางม่วง และตำบลคีกรัก อำเภอดงตาล จังหวัดพิจิตร ภายในแนวเขตตามแผนที่ท้ายพระราชกฤษฎีกานี้ เป็นเขตปฏิรูปที่ดิน

มาตรา ๔ ให้รัฐมนตรีว่าการกระทรวงการคลัง รัฐมนตรีว่าการกระทรวงเกษตรและสหกรณ์ และรัฐมนตรีว่าการกระทรวงมหาดไทยรักษาการตามพระราชกฤษฎีกานี้

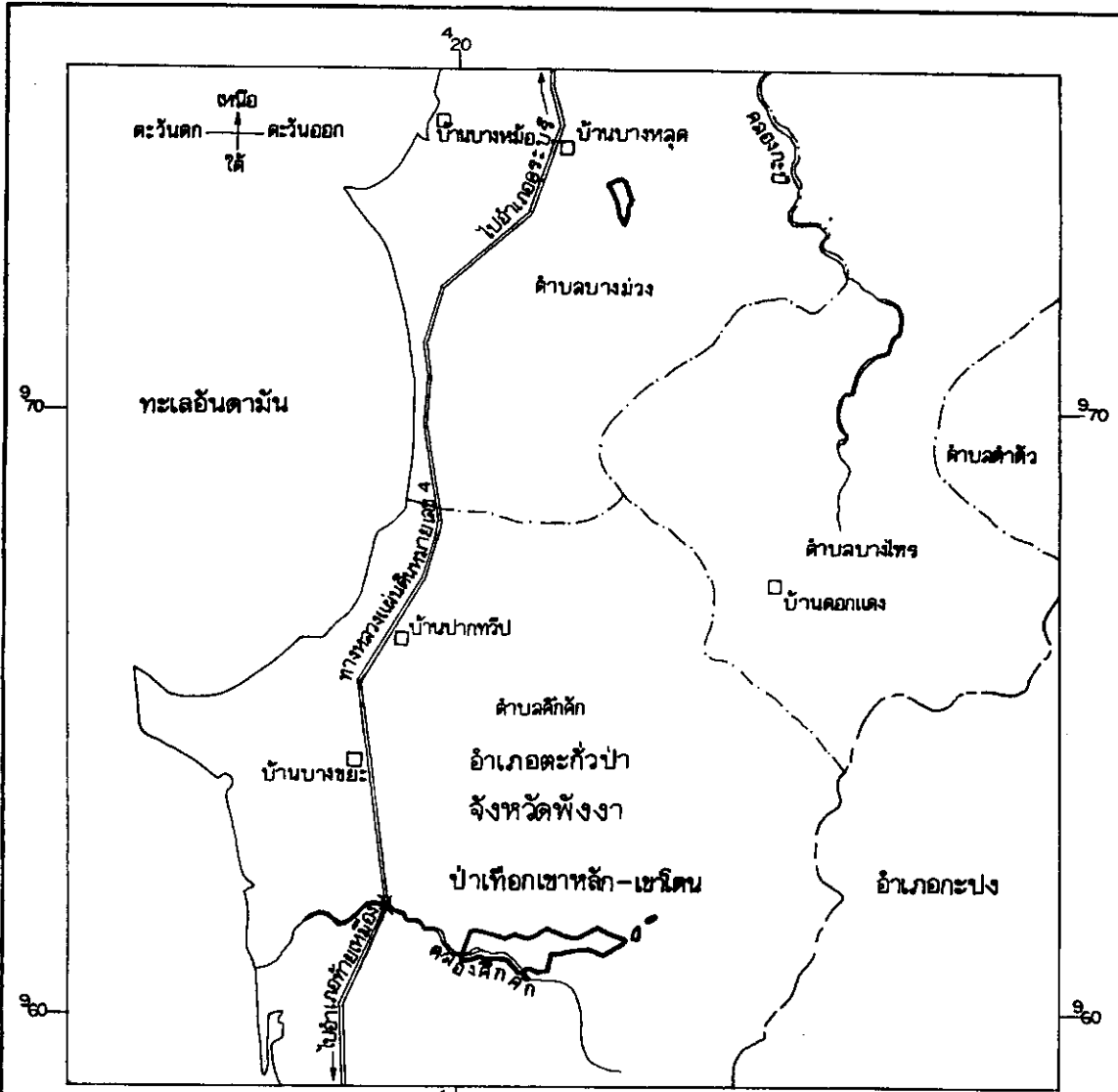
ผู้รับสนองพระบรมราชโองการ

พันตำรวจโท ทักษิณ ชินวัตร








นายกรัฐมนตรี

แผนที่ท้ายพระราชกฤษฎีกา
กำหนดเขตที่ดิน ในท้องที่ตำบลบางม่วง และตำบลคึกคัก อำเภอตะกั่วป่า จังหวัดพังงา
ให้เป็นเขตปฏิรูปที่ดิน
พ.ศ. 2547

มาตราส่วน 1 : 100,000
0 2 4 6 8 กิโลเมตร



เครื่องหมาย

-  นวนเขตปฏิรูปที่ดิน
-  เขตอำเภอ เขตกิ่งอำเภอ
-  เขตตำบล
-  ทางหลวง ถนน ซอย
-  สะพาน
-  แม่น้ำ คลอง ห้วย
-  หมู่บ้าน บ้าน


(นายทวิสุข ปัญญาอรุณ)
ผู้อำนวยการสำนักจัดการปฏิรูปที่ดิน


(นายอดิศักดิ์ ศรีฉกรรพกิจ)
เลขาธิการสำนักงานการปฏิรูปที่ดินเพื่อเกษตรกรรม

หมายเหตุ :- เหตุผลในการประกาศใช้พระราชกฤษฎีกาฉบับนี้ คือ เนื่องจากในท้องที่ตำบลบางม่วง และตำบลคึกคัก อำเภอดงตาล จังหวัดพิจิตร มีเกษตรกรผู้ไม่มีที่ดินประกอบเกษตรกรรมเป็นของตนเอง หรือมีที่ดินเล็กน้อยไม่เพียงพอแก่การครองชีพ หรือต้องเช่าที่ดินของผู้อื่นประกอบเกษตรกรรมอยู่เป็นจำนวนมาก สมควรกำหนดเขตที่ดินที่ได้จำแนกออกจากเขตป่าไม้ถาวรตามมติคณะรัฐมนตรี ป่าเทือกเขาหลัก - เขาโดน ในท้องที่ดังกล่าวให้เป็นเขตปฏิรูปที่ดิน จึงจำเป็นต้องตราพระราชกฤษฎีกานี้