


ฉบับพิเศษ หน้า ๑๘  
เล่ม ๕๘ ตอนที่ ๒๑๑ ราชกิจจานุเบกษา ๒๔ ธันวาคม ๒๕๒๔



### พระราชกฤษฎีกา

ให้ใช้พระราชบัญญัติควบคุมอาคาร พ.ศ. ๒๕๒๒  
ในท้องที่ตำบลบางกะเจ้า ตำบลบางกอบัว ตำบลบางยอ  
ตำบลบางน้ำผึ้ง ตำบลบางพึ่ง ตำบลตลาด ตำบลทรงคนอง  
ตำบลบางกระสอบ ตำบลบางหญ้าแพรก ตำบลลำโรงใต้  
ตำบลบางครุ ตำบลบางหัวเสือ และตำบลบางจาก  
อำเภอพระประแดง  
จังหวัดสมุทรปราการ  
พ.ศ. ๒๕๒๔

ภูมิพลอดุลยเดช ป.ร.

ให้ไว้ ณ วันที่ ๑๘ ธันวาคม พ.ศ. ๒๕๒๔

เป็นปีที่ ๓๖ ในรัชกาลปัจจุบัน

พระบาทสมเด็จพระปรมินทรมหาภูมิพลอดุลยเดช มีพระบรม  
ราชโองการโปรดเกล้าฯ ให้ประกาศว่า



LIRT

โดยที่เป็นการสมควรให้ใช้พระราชบัญญัติควบคุมอาคาร พ.ศ. ๒๕๒๒ ในท้องที่ตำบลบางกะเจ้า ตำบลบางกอบัว ตำบลบางยอ ตำบลบางน้ำผึ้ง ตำบลบางพิง ตำบลตลาด ตำบลทรงคนอง ตำบลบางกระสอบ ตำบลบางหญ้าแพรก ตำบลสำโรงใต้ ตำบลบางครุ ตำบลบางหัวเสือ และตำบลบางจาก อำเภอพระประแดง จังหวัดสมุทรปราการ

อาศัยอำนาจตามความในมาตรา ๑๕๕ ของรัฐธรรมนูญแห่งราชอาณาจักรไทย และมาตรา ๒ แห่งพระราชบัญญัติควบคุมอาคาร พ.ศ. ๒๕๒๒ จึงทรงพระกรุณาโปรดเกล้าฯ ให้ตราพระราชกฤษฎีกาขึ้นไว้ ดังต่อไปนี้

มาตรา ๑ พระราชกฤษฎีกานี้เรียกว่า “พระราชกฤษฎีกาให้ใช้พระราชบัญญัติควบคุมอาคาร พ.ศ. ๒๕๒๒ ในท้องที่ตำบลบางกะเจ้า ตำบลบางกอบัว ตำบลบางยอ ตำบลบางน้ำผึ้ง ตำบลบางพิง ตำบลตลาด ตำบลทรงคนอง ตำบลบางกระสอบ ตำบลบางหญ้าแพรก ตำบลสำโรงใต้ ตำบลบางครุ ตำบลบางหัวเสือ และตำบลบางจาก อำเภอพระประแดง จังหวัดสมุทรปราการ พ.ศ. ๒๕๒๔”

มาตรา ๒ พระราชกฤษฎีกานี้ให้ใช้บังคับตั้งแต่วันถัดจากวันประกาศในราชกิจจานุเบกษาเป็นต้นไป

มาตรา ๓ ให้ใช้พระราชบัญญัติควบคุมอาคาร พ.ศ. ๒๕๒๒ ในท้องที่ตำบลบางกะเจ้า ตำบลบางกอบัว ตำบลบางยอ ตำบลบางน้ำผึ้ง ตำบลบางพิง ตำบลตลาด ตำบลทรงคนอง ตำบลบางกระสอบ ตำบลบางหญ้าแพรก ตำบลสำโรงใต้ ตำบลบางครุ ตำบลบางหัวเสือ และ



ฉบับพิเศษ หน้า ๒๐

เล่ม ๕๘ ตอนที่ ๒๑๑ ราชกิจจานุเบกษา ๒๔ ธันวาคม ๒๕๒๔

ตำบลงจาก อำเภอพระประแดง จังหวัดสมุทรปราการ ภายในแนวเขต  
ตามแผนที่ท้ายพระราชกฤษฎีกานี้

มาตรา ๔ ให้รัฐมนตรีว่าการกระทรวงมหาดไทยรักษาการตาม  
พระราชกฤษฎีกานี้

ผู้รับสนองพระบรมราชโองการ

พลเอก ป. ตีนสุตานนท์

นายกรัฐมนตรี



LIART

Legislative Institutional Repository of Thailand

แผนที่ท้ายพระราชกฤษฎีกา

ให้ใช้พระราชบัญญัติควบคุมอาคาร พ.ศ. ๒๕๒๒

ในท้องที่ตำบลบางกระบือ ตำบลบางยอ ตำบลบางน้ำผึ้ง ตำบลบางพั้ง

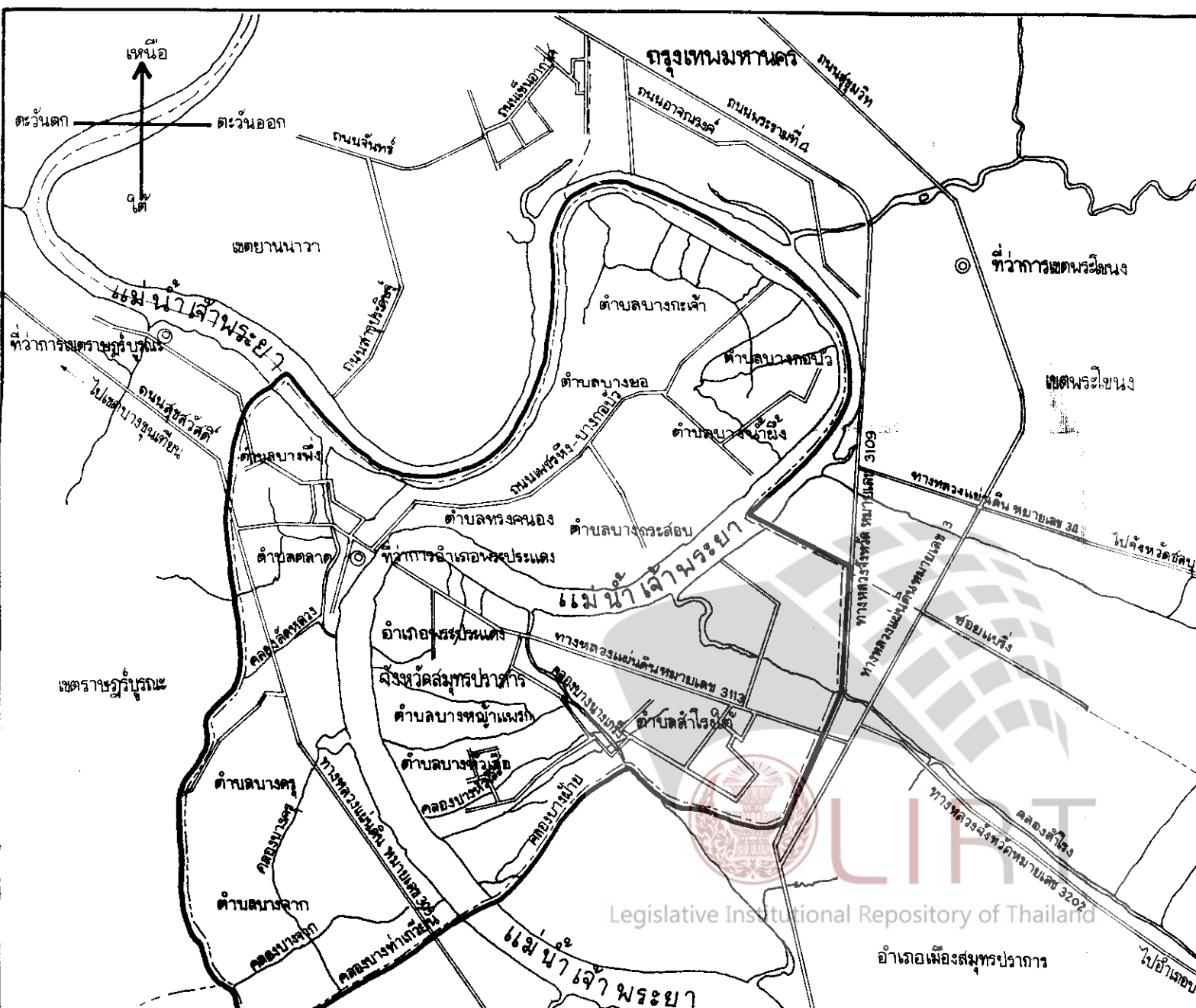

ตำบลตลาด ตำบลทรงคนอง ตำบลบางกระสอบ ตำบลบางหญ้าแพรก

ตำบลสำโรงใต้ ตำบลบางคตุ ตำบลบางหัวเสือ และ ตำบลบางซาก

อำเภอพระประแดง จังหวัดสมุทรปราการ

พ.ศ. ๒๕๒๔

มาตราส่วน ๑:๗๕,๐๐๐



# แผนที่ท้ายพระราชกฤษฎีกา

ให้ใช้พระราชบัญญัติควบคุมอาคาร พ.ศ. ๒๕๒๒

ในท้องที่ตำบลบางกะเจ้า ตำบลบางกอบัว ตำบลบางยอ ตำบลบางน้ำผึ้ง ตำบลบางพั้ง

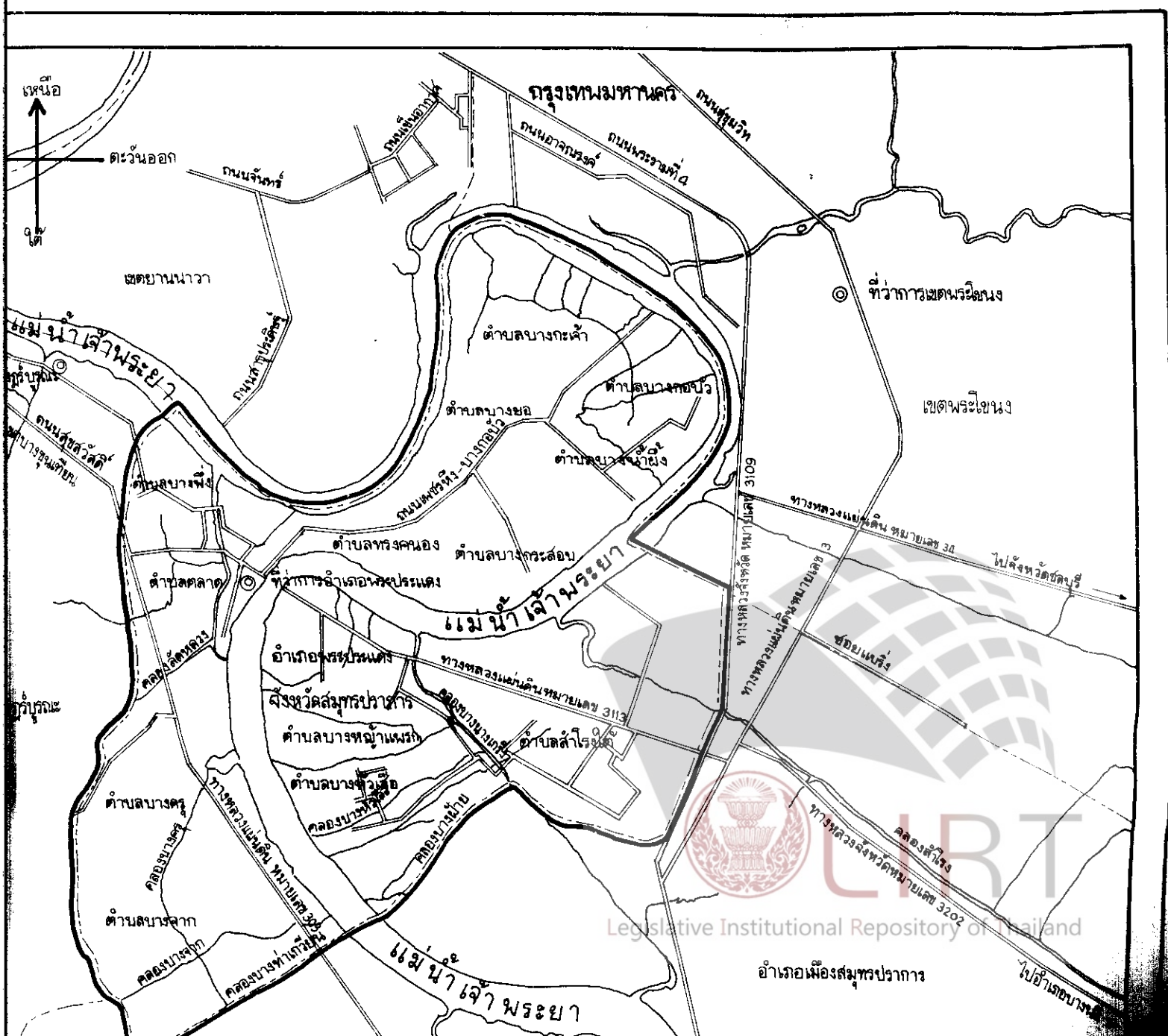
ตำบลตลาด ตำบลทรงคนอง ตำบลบางกระสอบ ตำบลบางหญ้าแพรก

ตำบลสำโรงใต้ ตำบลบางครุ ตำบลบางหัวเสือ และ ตำบลบางจาก

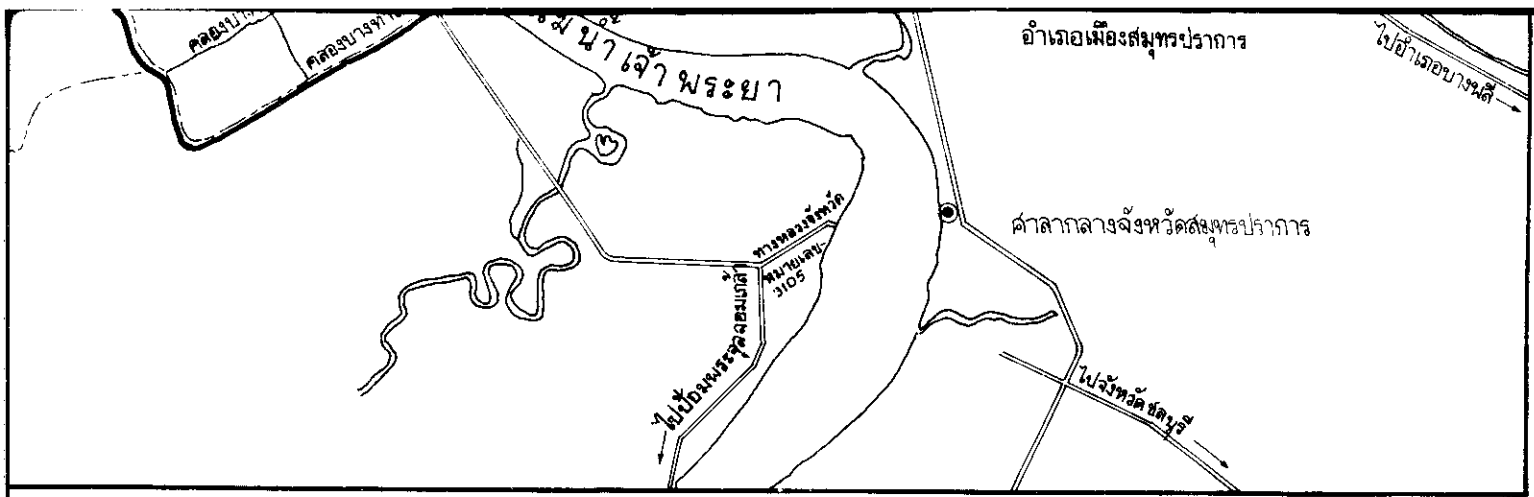
อำเภอพระประแดง จังหวัดสมุทรปราการ

พ.ศ. ๒๕๒๔

มาตราส่วน ๑:๗๕,๐๐๐







ความ

แนวเขตควบคุมอาคาร

เขตจังหวัด

เขตอำเภอ เขตของเขต

ทางหลวง ถนน

แม่น้ำ คลอง ห้วย

ศาลากลางจังหวัด

ที่ว่าการอำเภอ ที่ว่าการเขต

ผู้ชำนาญการกอง กองก่อสร้าง

*Neung Song*  
อธิบดีกรมโยธาธิการ

: แผนที่บริเวณนี้ อยู่ในแผนที่ระวางชุด L7017 ราวที่ 5136 III



ฉบับพิเศษ หน้า ๒๑

เล่ม ๘๘ ตอนที่ ๒๑๑ ราชกิจจานุเบกษา ๒๔ ธันวาคม ๒๕๒๔

หมายเหตุ :- เหตุผลในการประกาศใช้พระราชกฤษฎีกาฉบับนี้ คือ เนื่องจาก  
ในท้องที่ตำบลบางกะเจ้า ตำบลบางกอบัว ตำบลบางยอ ตำบลบางน้ำผึ้ง ตำบล  
ทรงคนอง และตำบลบางกระสอบ อำเภอพระประแดง จังหวัดสมุทรปราการ  
เป็นพื้นที่ซึ่งมีสภาพเป็นทสวนที่อยู่ในสภาพสมบูรณ์เพียงแห่งเดียวที่ยังเหลืออยู่  
ใกล้เคียงกรุงเทพมหานคร อันสมควรรักษาสภาพไว้ไม่ให้ถูกทำลาย และในท้องที่  
ตำบลบางพึ่ง ตำบลตลาด ตำบลบางหญ้าแพรก ตำบลสำโรงใต้ ตำบลบางครุ  
ตำบลบางหัวเสือ และตำบลบางจาก อำเภอพระประแดง จังหวัดสมุทรปราการ  
ที่กำลังขยายตัวทั้งในด้านการก่อสร้างอาคารและการผังเมือง สมควรให้ใช้  
พระราชบัญญัติควบคุมอาคาร พ.ศ. ๒๕๒๒ ในท้องที่ดังกล่าวเพื่อประโยชน์แห่ง  
ความมั่นคงแข็งแรง ความปลอดภัย การป้องกันอัคคีภัย การสาธารณสุข  
การรักษาคุณภาพสิ่งแวดล้อม การผังเมือง การสถาปัตยกรรม และการอำนวย  
ความสะดวกแก่การจราจร จึงจำเป็นต้องตราพระราชกฤษฎีกานี้



LIRI