



## พระราชกฤษฎีกา

กำหนดเขตที่ดินในบริเวณที่จะเวนคืน

เพื่อขยายทางหลวงแผ่นดินหมายเลข ๒๐๕๕ สายแยกทางหลวงแผ่นดินหมายเลข ๒๒๒

(พรเจริญ) - บรรจบทางหลวงแผ่นดินหมายเลข ๒๑๒ (ปากคาด)

ตอนแยกทางหลวงแผ่นดินหมายเลข ๒๒๒ (พรเจริญ) - อำเภอโซ่พิสัย

พ.ศ. ๒๕๓๖

## ภูมิพลอดุลยเดช ป.ร.

ให้ไว้ ณ วันที่ ๗ สิงหาคม พ.ศ. ๒๕๓๖

เป็นปีที่ ๔๘ ในรัชกาลปัจจุบัน

พระบาทสมเด็จพระปรมินทรมหาภูมิพลอดุลยเดช มีพระบรมราชโองการโปรดเกล้าฯ ให้  
ประกาศว่า

โดยที่เป็นการสมควรกำหนดเขตที่ดินในบริเวณที่จะเวนคืน เพื่อขยายทางหลวงแผ่นดิน  
หมายเลข ๒๐๕๕ สายแยกทางหลวงแผ่นดินหมายเลข ๒๒๒ (พรเจริญ) - บรรจบทางหลวงแผ่นดิน  
หมายเลข ๒๑๒ (ปากคาด) ตอนแยกทางหลวงแผ่นดินหมายเลข ๒๒๒ (พรเจริญ) - อำเภอโซ่พิสัย  
ในท้องที่อำเภอพรเจริญ และอำเภอโซ่พิสัย จังหวัดหนองคาย

อาศัยอำนาจตามความในมาตรา ๑๗๕ ของรัฐธรรมนูญแห่งราชอาณาจักรไทย และมาตรา ๖๘  
วรรคหนึ่ง แห่งพระราชบัญญัติทางหลวง พ.ศ. ๒๕๓๕ ประกอบกับมาตรา ๕ วรรคสาม และมาตรา ๖  
แห่งพระราชบัญญัติว่าด้วยการเวนคืนอสังหาริมทรัพย์ พ.ศ. ๒๕๓๐ จึงทรงพระกรุณาโปรดเกล้าฯ ให้  
ตราพระราชกฤษฎีกาขึ้นไว้ ดังต่อไปนี้



LIRT

มาตรา ๑ พระราชกฤษฎีกานี้เรียกว่า “พระราชกฤษฎีกากำหนดเขตที่ดินในบริเวณที่ที่จะเวนคืน เพื่อขยายทางหลวงแผ่นดินหมายเลข ๒๐๕๕ สายแยกทางหลวงแผ่นดินหมายเลข ๒๒๒ (พรเจริญ) - บรรจบทางหลวงแผ่นดินหมายเลข ๒๑๒ (ปากคาด) ตอนแยกทางหลวงแผ่นดินหมายเลข ๒๒๒ (พรเจริญ) - อำเภอโซ่พิสัย พ.ศ. ๒๕๓๖”

มาตรา ๒ พระราชกฤษฎีกานี้ให้ใช้บังคับตั้งแต่วันถัดจากวันประกาศในราชกิจจานุเบกษา เป็นต้นไป

มาตรา ๓ พระราชกฤษฎีกานี้ให้ใช้บังคับได้มีกำหนดสี่ปี

มาตรา ๔ ให้อธิบดีกรมทางหลวงเป็นเจ้าหน้าที่เวนคืนตามพระราชกฤษฎีกานี้

มาตรา ๕ เขตที่ดินในบริเวณที่ที่จะเวนคืนตามพระราชกฤษฎีกานี้ อยู่ในท้องที่อำเภอพรเจริญ และอำเภอโซ่พิสัย จังหวัดหนองคาย มีส่วนกว้างสองร้อยเมตร ทั้งนี้ ภายในแนวเขตตามแผนที่ท้ายพระราชกฤษฎีกานี้

มาตรา ๖ ให้รัฐมนตรีว่าการกระทรวงคมนาคมรักษาการตามพระราชกฤษฎีกานี้

ผู้รับสนองพระบรมราชโองการ

ชวน หลีกภัย

นายกรัฐมนตรี



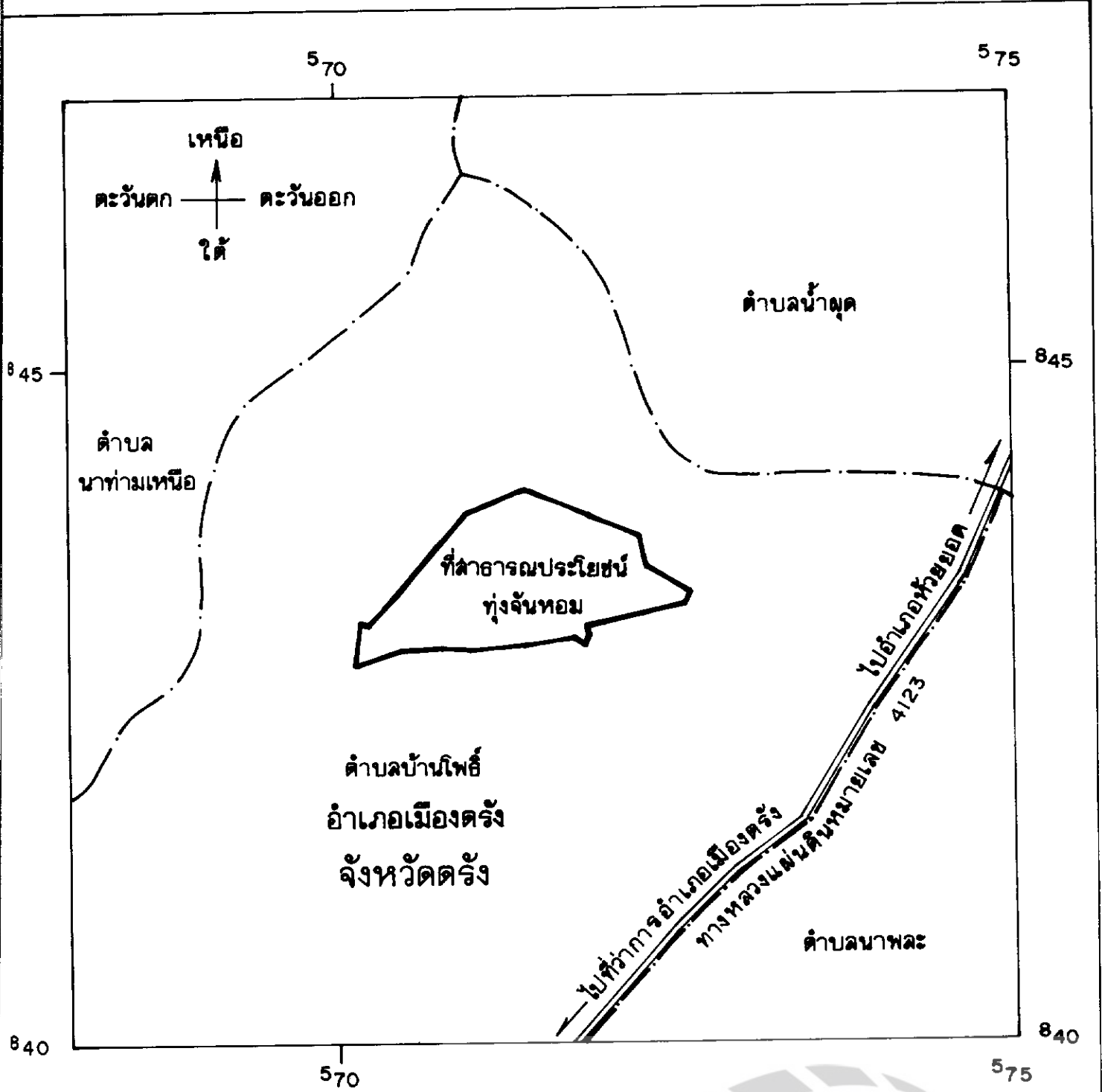
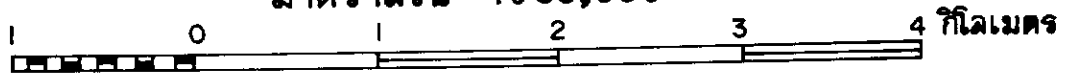
แผนที่ท้ายพระราชกฤษฎีกา

กำหนดเขตที่ดิน ในท้องที่ตำบลบ้านโพธิ์ อำเภอเมืองตรัง จังหวัดตรัง

ให้เป็นเขตปฏิรูปที่ดิน

พ.ศ. 2536

มาตราส่วน 1:50,000



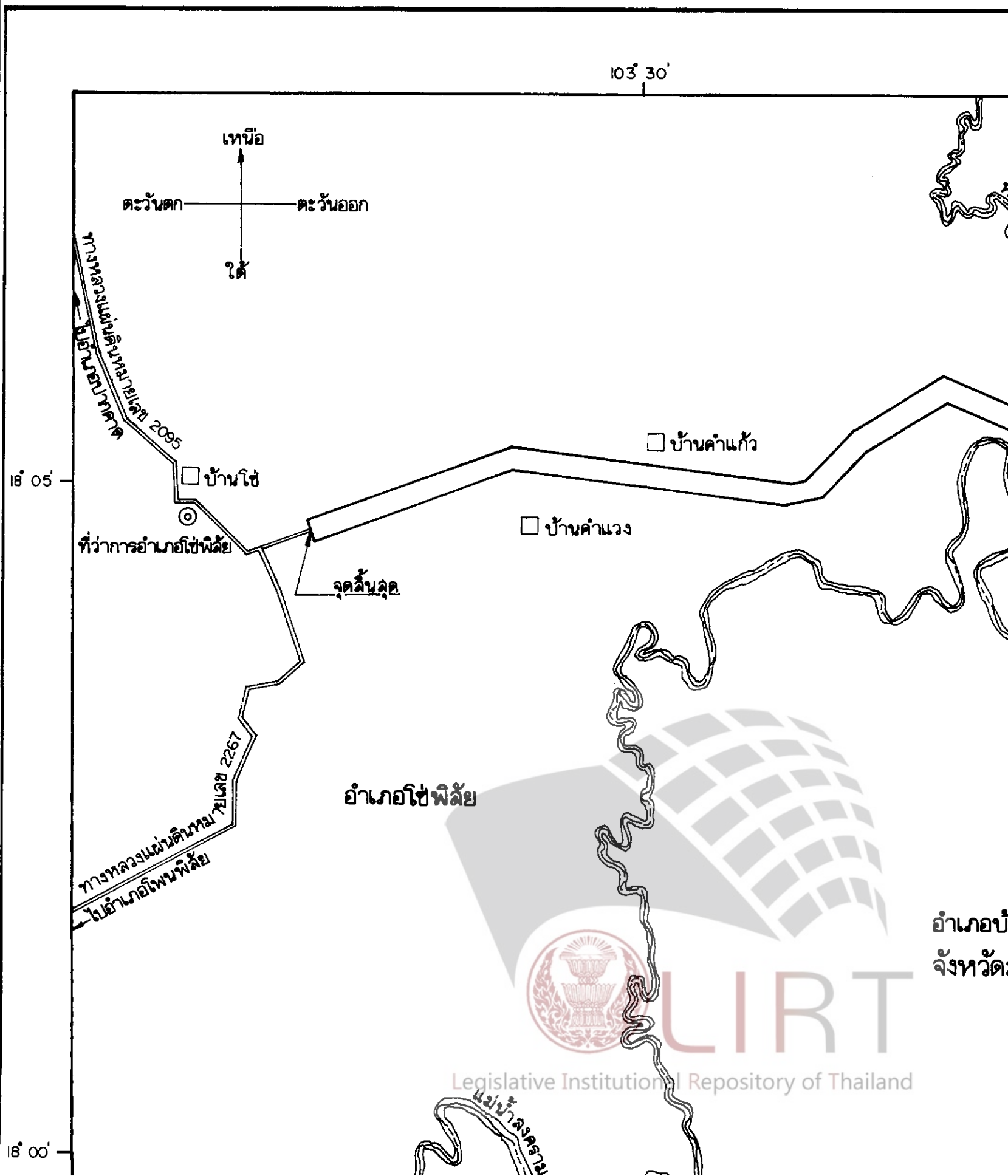
เครื่องหมาย

- Legend for symbols: boundary lines, dashed lines, and double lines representing different types of boundaries and roads.

(นาย อรุณ เพชรล้อม)

ผู้อำนวยการกองจัดการปฏิรูปที่ดิน

(นาย ประเสริฐพันธ์ หิพัฒนกุล)



แผนที่ท้ายพระราชกฤษฎีกา

กำหนดเขตที่ดินในบริเวณที่ที่จะเวนคืน

เพื่อขยายทางหลวงแผ่นดินหมายเลข 2095

ทางหลวงแผ่นดินหมายเลข 222 (พชรเจริญ) - บรจบบทางหลวงแผ่นดินหมายเลข 212 (ปากคาด)

ตอนแยกทางหลวงแผ่นดินหมายเลข 222 (พชรเจริญ) - อำเภอไชยพิสัย

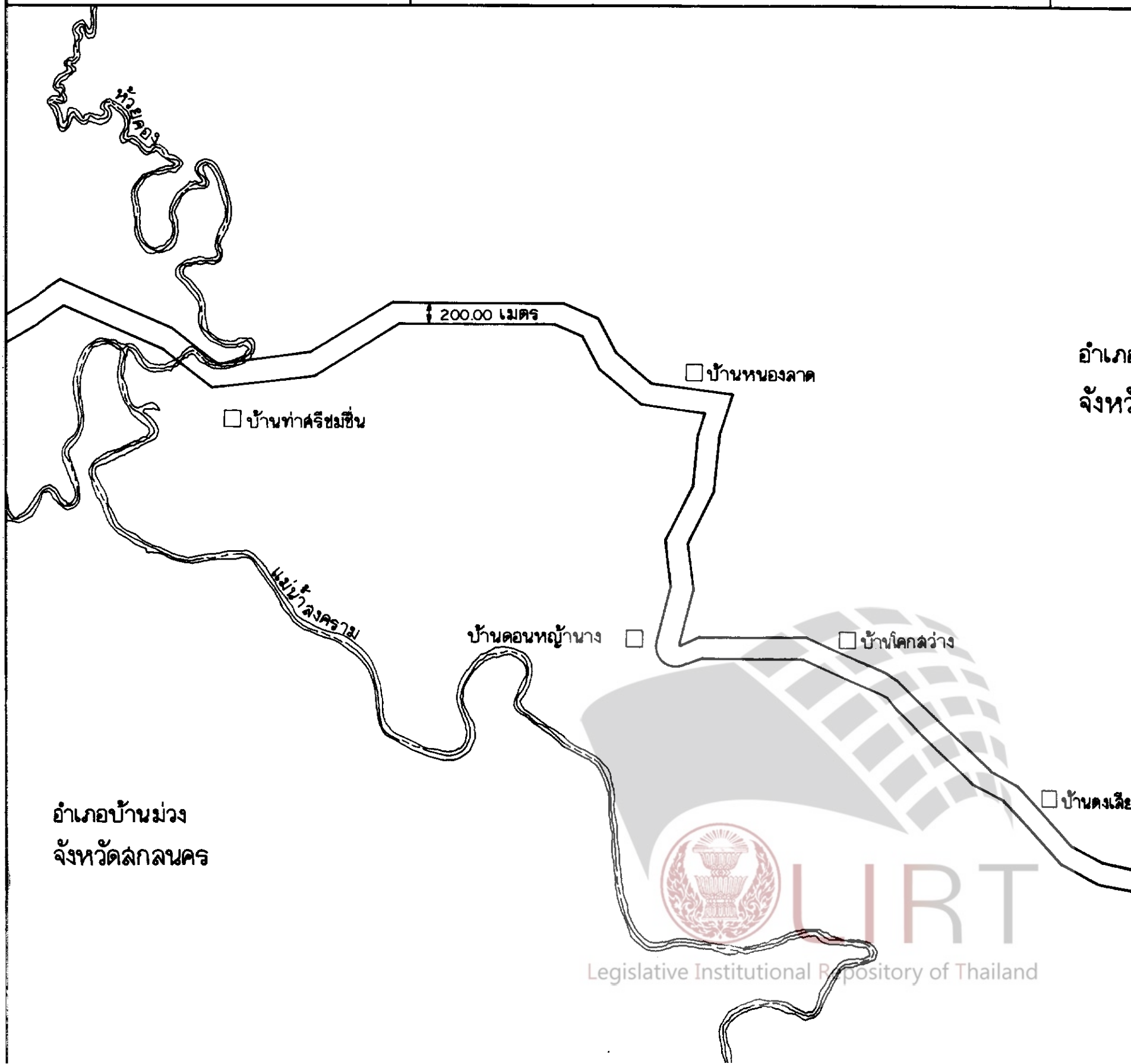
พ.ศ. 2536

มาตราส่วน 1:75,000



103° 35'

103° 40'

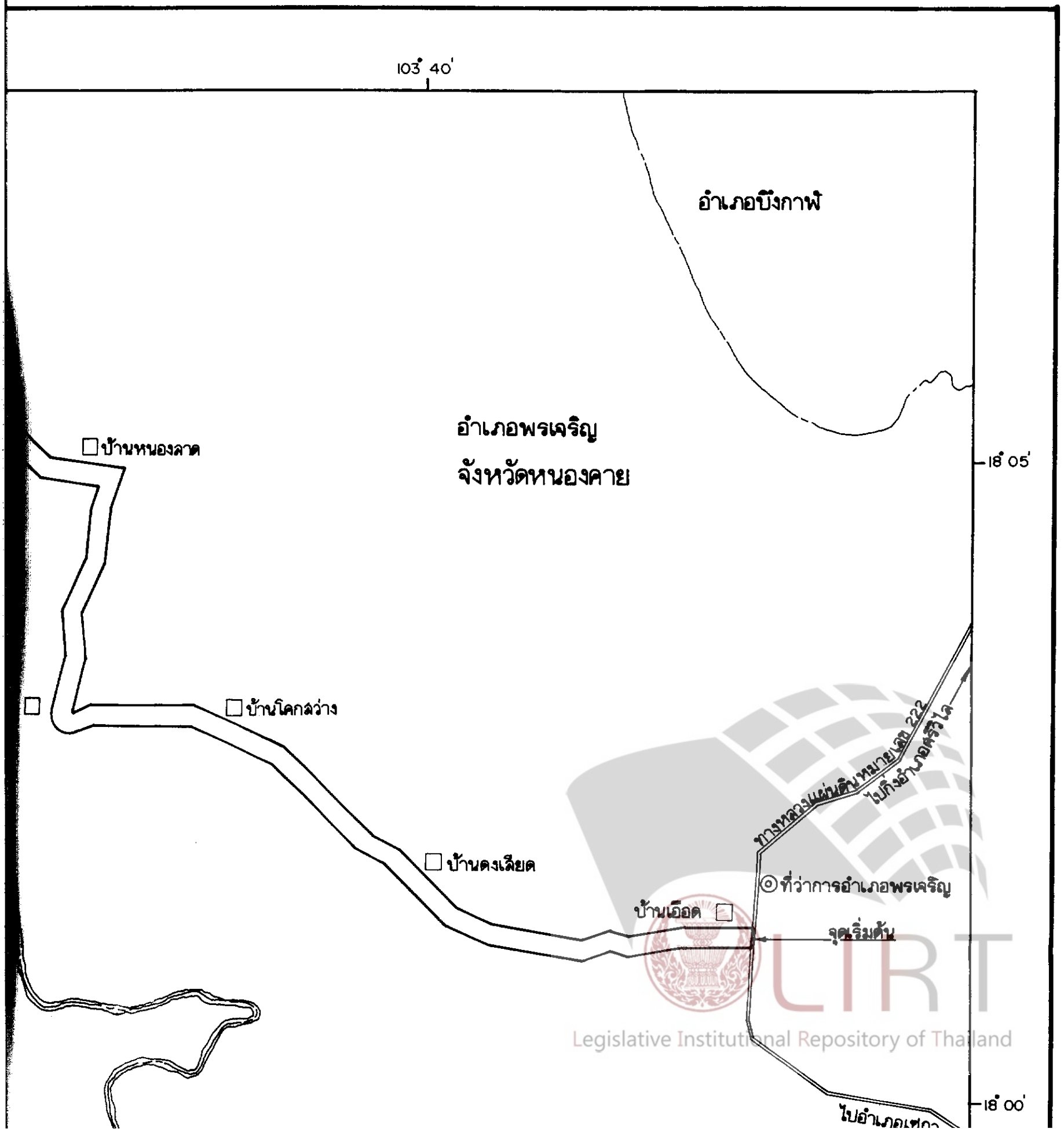


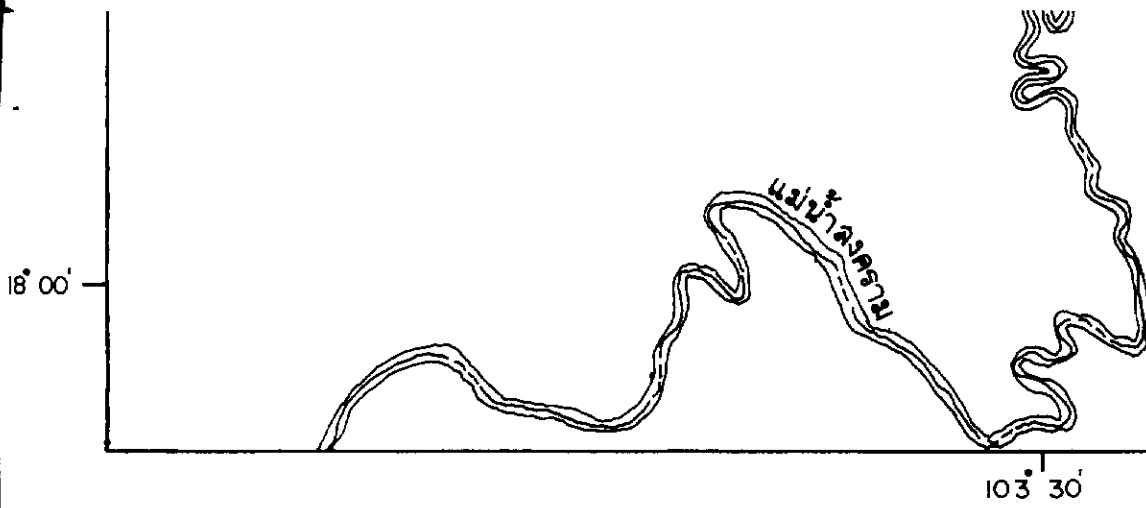
อำเภอบ้านม่วง  
จังหวัดลพบุรี

อำเภอไชยพิสัย  
จังหวัดบึงกาฬ


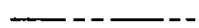





แผ่นดินหมายเลข 212 (ปากคาด)

อำเภอไชยพิสัย





**เครื่องหมาย**

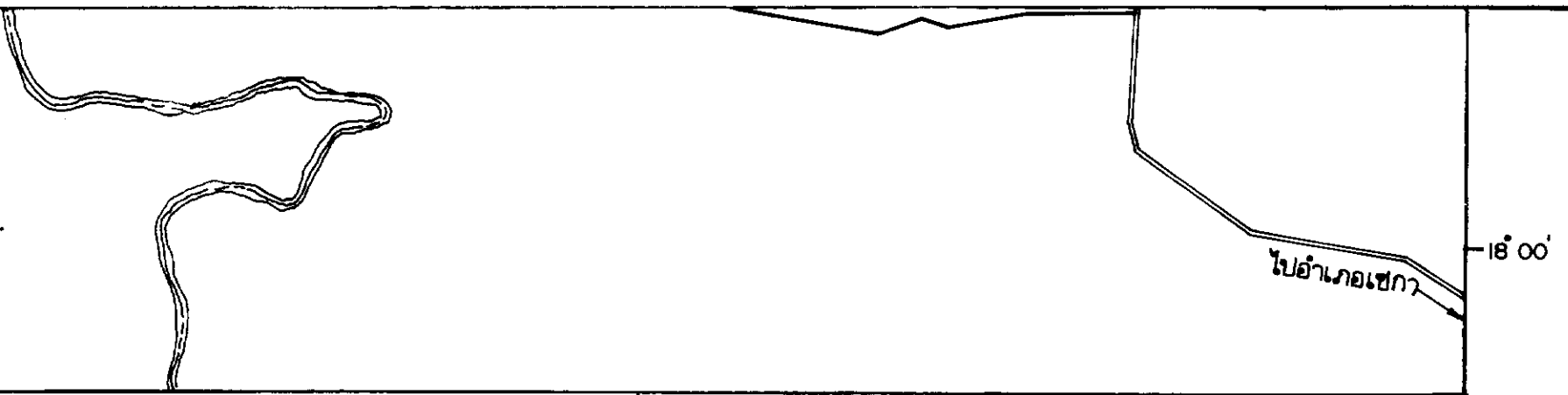
-  แนวเขตที่ดินในบริเวณที่จะเวนคืน
-  เขตจังหวัด
-  เขตอำเภอ
-  ทางหลวง
-  แม่น้ำ ห้วย
-  ที่ว่าการอำเภอ
-  หมู่บ้าน



103° 35'



Legislative Institutional Repository of Thailand



103' 40''

(นายวิชา ลรรถนุเคราะห์)  
ผู้อำนวยการกองจัดการมลพิษที่ดิน

(นายฉันทน์ ศรีรุ่งโรจน์)  
อธิบดีกรมทางหลวง



LI RT

Legislative Institutional Repository of Thailand

หมายเหตุ :- เหตุผลในการประกาศใช้พระราชกฤษฎีกานี้ คือ เนื่องจากมีความจำเป็นจะต้องขยายทางหลวงแผ่นดินหมายเลข ๒๐๕๕ สายแยกทางหลวงแผ่นดินหมายเลข ๒๒๒ (พรเจริญ) - บรรจบทางหลวงแผ่นดินหมายเลข ๒๑๒ (ปากคาด) ตอนแยกทางหลวงแผ่นดินหมายเลข ๒๒๒ (พรเจริญ) - อำเภอโซ่พิสัย ในท้องที่อำเภอพรเจริญ และอำเภอโซ่พิสัย จังหวัดหนองคาย เพื่ออำนวยความสะดวกและความรวดเร็วแก่การจราจร และการขนส่งอันเป็นกิจการสาธารณูปโภค ในการนี้สมควรกำหนดเขตที่ดินในบริเวณที่ที่จะเวนคืนในท้องที่ดังกล่าว เพื่อให้เจ้าหน้าที่หรือผู้ซึ่งได้รับมอบหมายจากเจ้าหน้าที่มีสิทธิเข้าไปทำการสำรวจและเพื่อทราบข้อเท็จจริงเกี่ยวกับอสังหาริมทรัพย์ที่จะต้องเวนคืนที่แน่นอน จึงจำเป็นต้องตราพระราชกฤษฎีกานี้

