



พระราชกฤษฎีกา

กำหนดเขตที่ดินที่จะทำการสำรวจเพื่อการวางและ
จัดทำผังเมืองรวม ในท้องที่ตำบลบ้านเกาะ ตำบลหมื่นไวย
ตำบลหนองจะบก ตำบลปรุใหญ่ ตำบลในเมือง ตำบลหัวทะเล
ตำบลโพธิ์กลาง ตำบลบ้านใหม่ และตำบลหนองไผ่ล้อม
อำเภอเมืองนครราชสีมา จังหวัดนครราชสีมา

พ.ศ. ๒๕๖๒

ภูมิพลอดุลยเดช ป.ร.

ให้ไว้ ณ วันที่ ๒๓ กรกฎาคม พ.ศ. ๒๕๖๒

เป็นปีที่ ๓๔ ในรัชกาลปัจจุบัน

พระบาทสมเด็จพระปรมินทรมหาภูมิพลอดุลยเดช มีพระบรม
ราชโองการโปรดเกล้าฯ ให้ประกาศว่า

โดยที่เป็นการสมควรกำหนดเขตที่ดินที่จะทำการสำรวจเพื่อการ
วางและจัดทำผังเมืองรวม ในท้องที่ตำบลบ้านเกาะ ตำบลหมื่นไวย ตำบล
หนองจะบก ตำบลปรุใหญ่ ตำบลในเมือง ตำบลหัวทะเล ตำบลโพธิ์กลาง



ตำบลบ้านใหม่ และตำบลหนองไผ่ล้อม อำเภอเมืองนครราชสีมา จังหวัดนครราชสีมา เพื่อใช้เป็นแนวทางในการพัฒนาและบำรุงรักษาทรัพยากรธรรมชาติ ภูมิประเทศที่งดงาม และสภาพแวดล้อม

อาศัยอำนาจตามความในมาตรา ๑๕๕ ของรัฐธรรมนูญแห่งราชอาณาจักรไทย และมาตรา ๑๔ แห่งพระราชบัญญัติการผังเมือง พ.ศ. ๒๕๑๘ จึงทรงพระกรุณาโปรดเกล้าฯ ให้ตราพระราชกฤษฎีกาขึ้นไว้ ดังต่อไปนี้

มาตรา ๑ พระราชกฤษฎีกานี้เรียกว่า “พระราชกฤษฎีกากำหนดเขตที่ดินที่จะทำการสำรวจเพื่อการวางและจัดทำผังเมืองรวม ในท้องที่ตำบลบ้านเกาะ ตำบลหมื่นไวย ตำบลหนองจะบก ตำบลปรุใหญ่ ตำบลในเมือง ตำบลหัวทะเล ตำบลโพธิ์กลาง ตำบลบ้านใหม่ และตำบลหนองไผ่ล้อม อำเภอเมืองนครราชสีมา จังหวัดนครราชสีมา พ.ศ. ๒๕๖๒”

มาตรา ๒ พระราชกฤษฎีกานี้ให้ใช้บังคับตั้งแต่วันถัดจากวันประกาศในราชกิจจานุเบกษาเป็นต้นไป

มาตรา ๓ พระราชกฤษฎีกานี้ให้มีอายุห้าปี

มาตรา ๔ ให้ผู้อำนวยการสำนักผังเมืองเป็นเจ้าพนักงานการผังตามพระราชกฤษฎีกานี้

มาตรา ๕ เขตที่ดินที่จะทำการสำรวจเพื่อการวางและจัดทำผังเมืองรวมตามพระราชกฤษฎีกานี้ อยู่ในท้องที่ตำบลบ้านเกาะ ตำบลหมื่นไวย ตำบลหนองจะบก ตำบลปรุใหญ่ ตำบลในเมือง ตำบลหัวทะเล ตำบลโพธิ์กลาง ตำบลบ้านใหม่ และตำบลหนองไผ่ล้อม อำเภอเมือง



LIRT

เล่ม ๘๖ ตอนที่ ๑๓๖ ราชกิจจานุเบกษา ๕ สิงหาคม ๒๕๒๒

นครราชสีมา จังหวัดนครราชสีมา ภายในแนวเขตตามแผนที่ท้ายพระราช
กฤษฎีกานี้

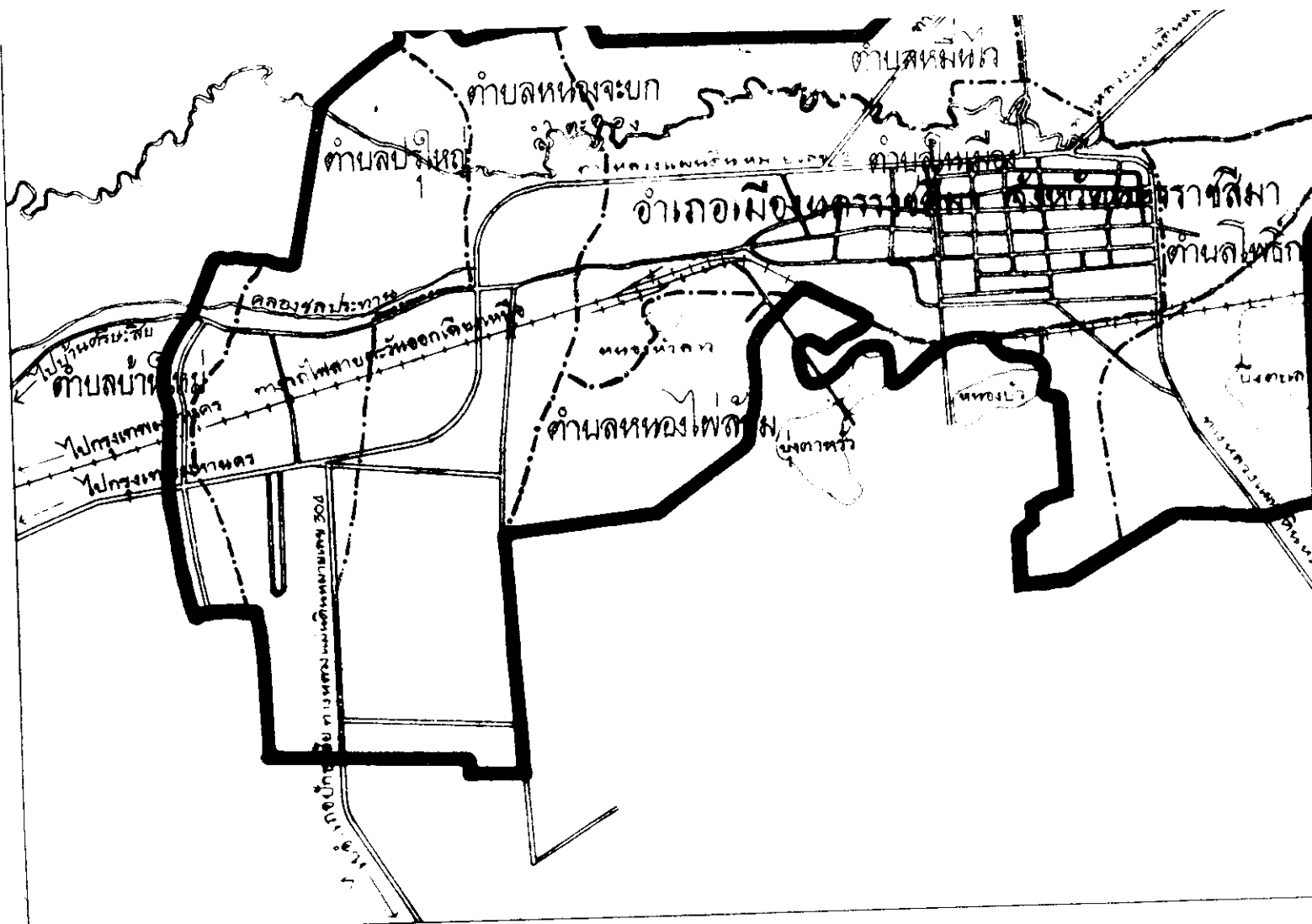
มาตรา ๖ ให้รัฐมนตรีว่าการกระทรวงมหาดไทยรักษาการตาม
พระราชกฤษฎีกานี้

ผู้รับสนองพระบรมราชโองการ



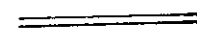
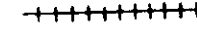

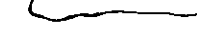
ส. โทตระกิตย์

รองนายกรัฐมนตรี





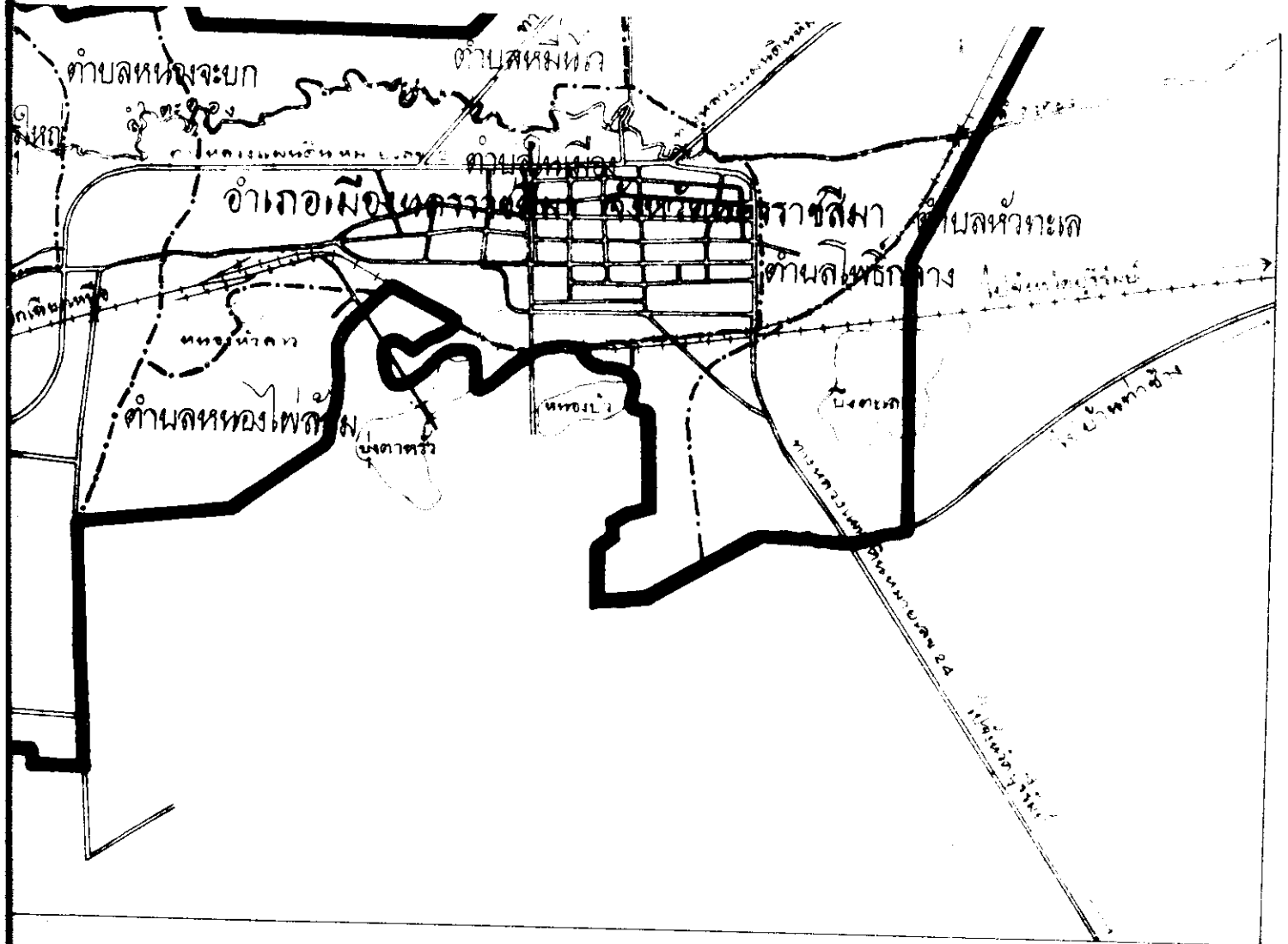
คำอธิบาย

-  แนวเขตที่ดินที่จะทำการสำรวจเพื่อการวางและจัดทำผังเมืองรวม
-  เขตตำบล
-  ทางหลวง ๓ ท
-  ทางรถไฟ
-  แม่น้ำ คลอง
-  หนอง น้ำ

สำ
 ๖๖๖
 ๖
 ผู้อาน
 น.ล.
 ผู้อาน
 ๖



LIRT



ทำการสำรวจเพื่อการวางและจัดทำผังเมืองรวม

สำนักผังเมือง

ร.ร. *[Signature]*

ผู้อำนวยการกองผังเมืองรวม

ร.ร. *[Signature]*
 ผู้อำนวยการสำนักผังเมือง



LIRT

เล่ม ๕๖ ตอนที่ ๑๓๖ ราชกิจจานุเบกษา ๕ สิงหาคม ๒๕๒๒

หมายเหตุ :- เหตุผลในการประกาศใช้พระราชกฤษฎีกาฉบับนี้คือ เนื่องจาก
รัฐบาลมีนโยบายที่จะพัฒนาจังหวัดนครราชสีมา จึงเป็นการสมควรที่จะวางและ
จัดทำผังเมืองรวมเพื่อใช้เป็นแนวทางในการพัฒนาด้านการใช้ประโยชน์ใน
ทรัพย์สิน การคมนาคมและการขนส่ง การสาธารณูปโภค บริการสาธารณะ
และสภาพแวดล้อม โดยคำนึงถึงการบำรุงรักษาทรัพยากรธรรมชาติและภูมิ
ประเทศทั้งดงาม หรือมีคุณค่าในทางธรรมชาติ ดังนั้น เพื่อให้เจ้าหน้าที่มีอำนาจ
เข้าไปทำการสำรวจที่ดินเพื่อดำเนินการดังกล่าว จึงจำเป็นต้องตราพระราชกฤษฎีกา
นี้ขึ้น