

พระราชกฤษฎีกา

กำหนดเขตที่ดินในบริเวณที่ที่จะเวนคืน
ในท้องที่ตำบลถ้ำน้ำผุด อำเภอเมืองพังงา จังหวัดพังงา

พ.ศ. ๒๕๕๗

ภูมิพลอดุลยเดช ป.ร.

ให้ไว้ ณ วันที่ ๑๗ สิงหาคม พ.ศ. ๒๕๕๗

เป็นปีที่ ๕๕ ในรัชกาลปัจจุบัน

พระบาทสมเด็จพระปรมินทรมหาภูมิพลอดุลยเดช มีพระบรมราชโองการโปรดเกล้าฯ ให้
ประกาศว่า

โดยที่เป็นการสมควรกำหนดเขตที่ดินในบริเวณที่ที่จะเวนคืน ในท้องที่ตำบลถ้ำน้ำผุด อำเภอ
เมืองพังงา จังหวัดพังงา เพื่อสร้างและขยายถนนตามโครงการผังเมืองรวมเมืองพังงา

อาศัยอำนาจตามความในมาตรา ๒๒๑ ของรัฐธรรมนูญแห่งราชอาณาจักรไทย และมาตรา ๕
วรรคสาม และมาตรา ๖ แห่งพระราชบัญญัติว่าด้วยการเวนคืนอสังหาริมทรัพย์ พ.ศ. ๒๕๓๐ อันเป็น
พระราชบัญญัติที่มีบทบัญญัติบางประการเกี่ยวกับการจำกัดสิทธิและเสรีภาพของบุคคล ซึ่งมาตรา ๒๕
ประกอบกับมาตรา ๔๕ ของรัฐธรรมนูญแห่งราชอาณาจักรไทย บัญญัติให้กระทำได้โดยอาศัยอำนาจ
ตามบทบัญญัติแห่งกฎหมาย จึงทรงพระกรุณาโปรดเกล้าฯ ให้ตราพระราชกฤษฎีกาขึ้นไว้ ดังต่อไปนี้

มาตรา ๑ พระราชกฤษฎีกานี้เรียกว่า “พระราชกฤษฎีกากำหนดเขตที่ดินในบริเวณที่ที่จะเวนคืน
ในท้องที่ตำบลถ้ำน้ำผุด อำเภอเมืองพังงา จังหวัดพังงา พ.ศ. ๒๕๕๗”

มาตรา ๒ พระราชกฤษฎีกานี้ให้ใช้บังคับตั้งแต่วันถัดจากวันประกาศในราชกิจจานุเบกษา
เป็นต้นไป



LIRT

มาตรา ๓ ที่ดินที่จะเวนคืนตามพระราชกฤษฎีกานี้มีวัตถุประสงค์เพื่อใช้ในการสร้างและขยายถนนตามโครงการผังเมืองรวมเมืองพังงา

มาตรา ๔ ให้ผู้ว่าราชการจังหวัดพังงาเป็นเจ้าหน้าที่เวนคืนตามพระราชกฤษฎีกานี้

มาตรา ๕ เขตที่ดินในบริเวณที่จะเวนคืนตามพระราชกฤษฎีกานี้ อยู่ในท้องที่ตำบลถ้ำน้ำผุด อำเภอเมืองพังงา จังหวัดพังงา มีส่วนแคบที่สุดหนึ่งร้อยเมตร และส่วนกว้างที่สุดสามร้อยเมตร ทั้งนี้ภายในแนวเขตตามแผนที่ท้ายพระราชกฤษฎีกานี้

มาตรา ๖ ให้รัฐมนตรีว่าการกระทรวงมหาดไทยรักษาการตามพระราชกฤษฎีกานี้

ผู้รับสนองพระบรมราชโองการ

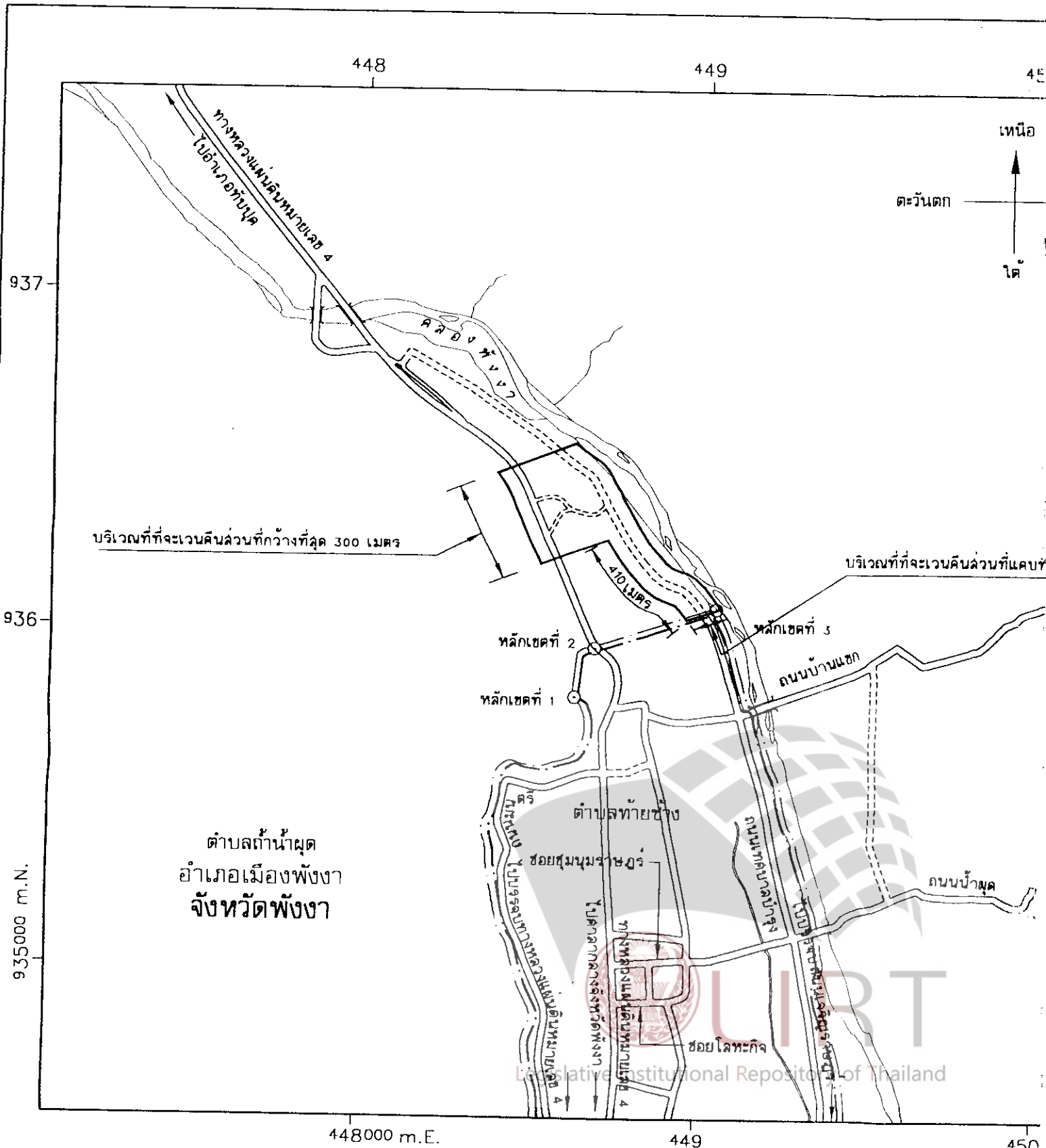
พันตำรวจโท ทักษิณ ชินวัตร

นายกรัฐมนตรี

แผนที่ท้ายพระราชกฤษฎีกากำหนดเขตที่ดินในบริเวณที่จะเวนคืน
ในท้องที่ตำบลถ้ำน้ำผุด อำเภอเมืองพังงา จังหวัดพังงา

พ.ศ. 2547

มาตราส่วน 1 : 15,000

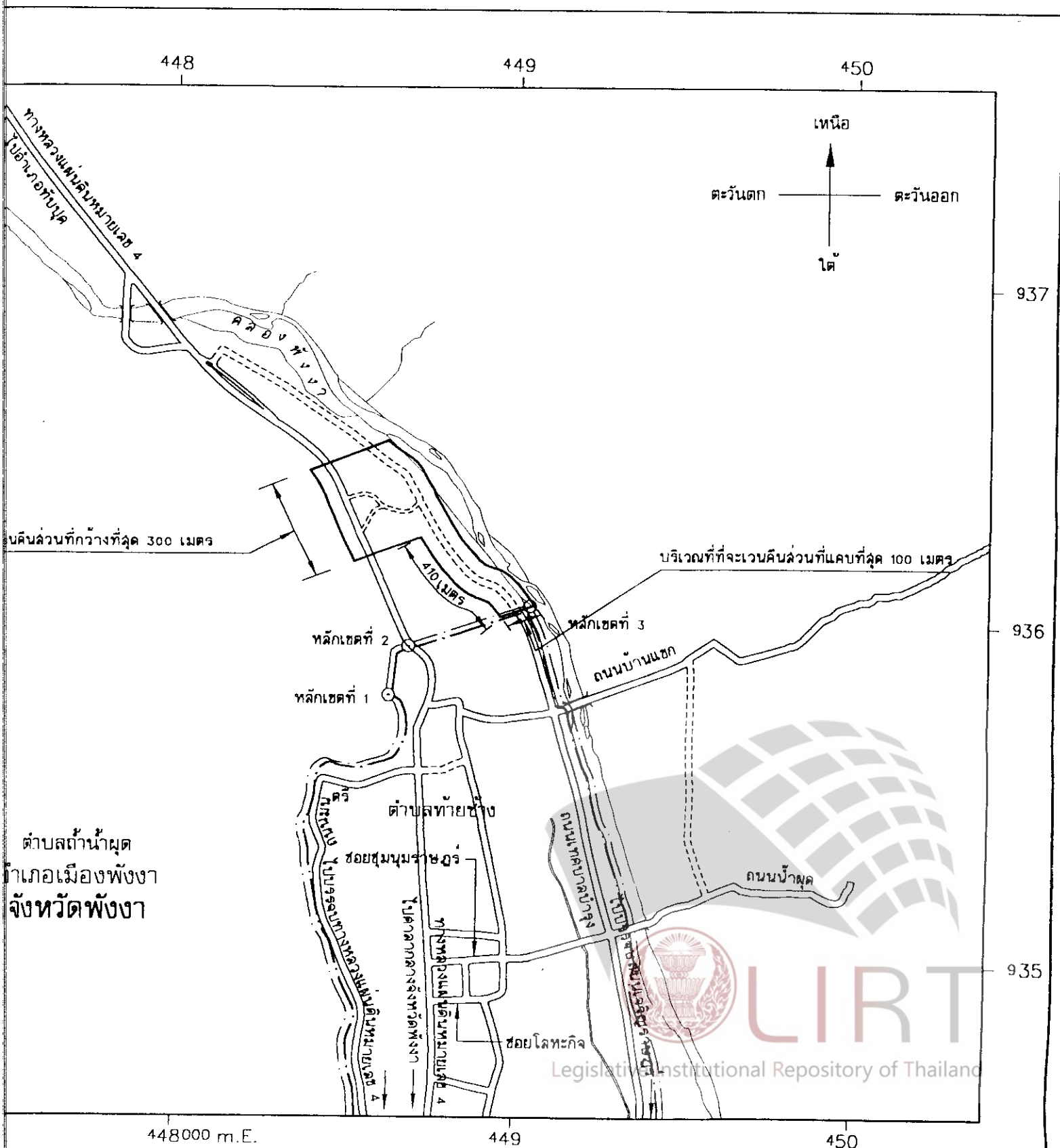


แผนที่ท้ายพระราชกฤษฎีกากำหนดเขตที่ดินในบริเวณที่ที่จะเวนคืน

ในท้องที่ตำบลถ้ำน้ำผุด อำเภอเมืองพังงา จังหวัดพังงา

พ.ศ. 2547


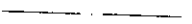


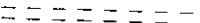


มาตราส่วน 1 : 15,000




448000 m.E.

449

เครื่องหมาย

-  แนวเขตที่ดินในบริเวณที่จะเวนคืน
-  เขตตำบล
-  เขตเทศบาล
-  ทางหลวง ถนน ซอย
-  ถนนลูกรัง พื้นถนนอ่อน
-  สะพาน
-  แม่น้ำ คลอง ห้วย



(นางสาวสม)

ผู้อำนวยการสำนักงาน



(นายสว่าง)

อธิบดีกรมโยธา



Legislative Institutional Repository of Thailand

448000 m.E.

449

450

แนวเขตที่ดินในบริเวณที่จะเวนคืน

เขตตำบล


เขตเทศบาล

ทางหลวง ถนน ซอย

ถนนลูกรัง พื้นถนนอ่อน


สะพาน

แม่น้ำ คลอง ห้วย



(นางสาวสมสงวน บุราคม)

ผู้อำนวยการสำนักวิศวกรรมการผังเมือง



(นายสว่าง ศรีศกุน)

อธิบดีกรมโยธาธิการและผังเมือง



Legislative Institutional Repository of Thailand

