

## พระราชกฤษฎีกา

กำหนดเขตที่ดินในบริเวณที่จะเวนคืน

เพื่อสร้างและขยายทางหลวงแผ่นดินหมายเลข ๓๐๓๐

สายต่อเขตเทศบาลเมืองสิงห์บุรีควบคุม - บางระจัน และดอนเสียงเมืองสิงห์บุรี

พ.ศ. ๒๕๓๗

## ภูมิพลอดุลยเดช ป.ร.

ให้ไว้ ณ วันที่ ๒๘ สิงหาคม พ.ศ. ๒๕๓๗

เป็นปีที่ ๔๕ ในรัชกาลปัจจุบัน

พระบาทสมเด็จพระปรมินทรมหาภูมิพลอดุลยเดช มีพระบรมราชโองการโปรดเกล้าฯ ให้ประกาศว่า

โดยที่เป็นการสมควรกำหนดเขตที่ดินในบริเวณที่จะเวนคืน เพื่อสร้างและขยายทางหลวงแผ่นดินหมายเลข ๓๐๓๐ สายต่อเขตเทศบาลเมืองสิงห์บุรีควบคุม - บางระจัน และดอนเสียงเมืองสิงห์บุรี ในท้องที่อำเภอเมืองสิงห์บุรี และอำเภอบางระจัน จังหวัดสิงห์บุรี

อาศัยอำนาจตามความในมาตรา ๑๗๕ ของรัฐธรรมนูญแห่งราชอาณาจักรไทย และมาตรา ๖๘ วรรคหนึ่ง แห่งพระราชบัญญัติทางหลวง พ.ศ. ๒๕๓๕ ประกอบกับมาตรา ๕ วรรคสาม และมาตรา ๖ แห่งพระราชบัญญัติว่าด้วยการเวนคืนอสังหาริมทรัพย์ พ.ศ. ๒๕๓๐ จึงทรงพระกรุณาโปรดเกล้าฯ ให้ตราพระราชกฤษฎีกาขึ้นไว้ ดังต่อไปนี้

มาตรา ๑ พระราชกฤษฎีกานี้เรียกว่า “พระราชกฤษฎีกากำหนดเขตที่ดินในบริเวณที่จะเวนคืน เพื่อสร้างและขยายทางหลวงแผ่นดินหมายเลข ๓๐๓๐ สายต่อเขตเทศบาลเมืองสิงห์บุรีควบคุม - บางระจัน และดอนเสียงเมืองสิงห์บุรี พ.ศ. ๒๕๓๗”



LIRT

มาตรา ๒ พระราชกฤษฎีกานี้ให้ใช้บังคับตั้งแต่วันถัดจากวันประกาศในราชกิจจานุเบกษา เป็นต้นไป

มาตรา ๓ พระราชกฤษฎีกานี้ให้ใช้บังคับได้มีกำหนดสี่ปี

มาตรา ๔ ให้อธิบดีกรมทางหลวงเป็นเจ้าหน้าที่เวนคืนตามพระราชกฤษฎีกานี้

มาตรา ๕ เขตที่ดินในบริเวณที่ที่จะเวนคืน เพื่อสร้างและขยายทางหลวงแผ่นดินหมายเลข ๓๐๓๐ สายต่อเขตเทศบาลเมืองสิงห์บุรีควบคุม - บางระจัน อยู่ในท้องที่อำเภอเมืองสิงห์บุรี และ อำเภอบางระจัน จังหวัดสิงห์บุรี มีส่วนกว้างสองร้อยเมตร ทั้งนี้ ภายในแนวเขตตามแผนที่ท้ายพระราชกฤษฎีกานี้

มาตรา ๖ เขตที่ดินในบริเวณที่ที่จะเวนคืน เพื่อสร้างและขยายทางหลวงแผ่นดินหมายเลข ๓๐๓๐ สายต่อเขตเทศบาลเมืองสิงห์บุรีควบคุม - บางระจัน ตอนเลี้ยวเมืองสิงห์บุรี อยู่ในท้องที่อำเภอเมืองสิงห์บุรี จังหวัดสิงห์บุรี มีส่วนกว้างสองร้อยเมตร ทั้งนี้ ภายในแนวเขตตามแผนที่ท้ายพระราชกฤษฎีกานี้

มาตรา ๗ ให้รัฐมนตรีว่าการกระทรวงคมนาคมรักษาการตามพระราชกฤษฎีกานี้

ผู้รับสนองพระบรมราชโองการ

ชวน หลีกภัย

นายกรัฐมนตรี

แผนที่ท้ายพระราชกฤษฎีกา

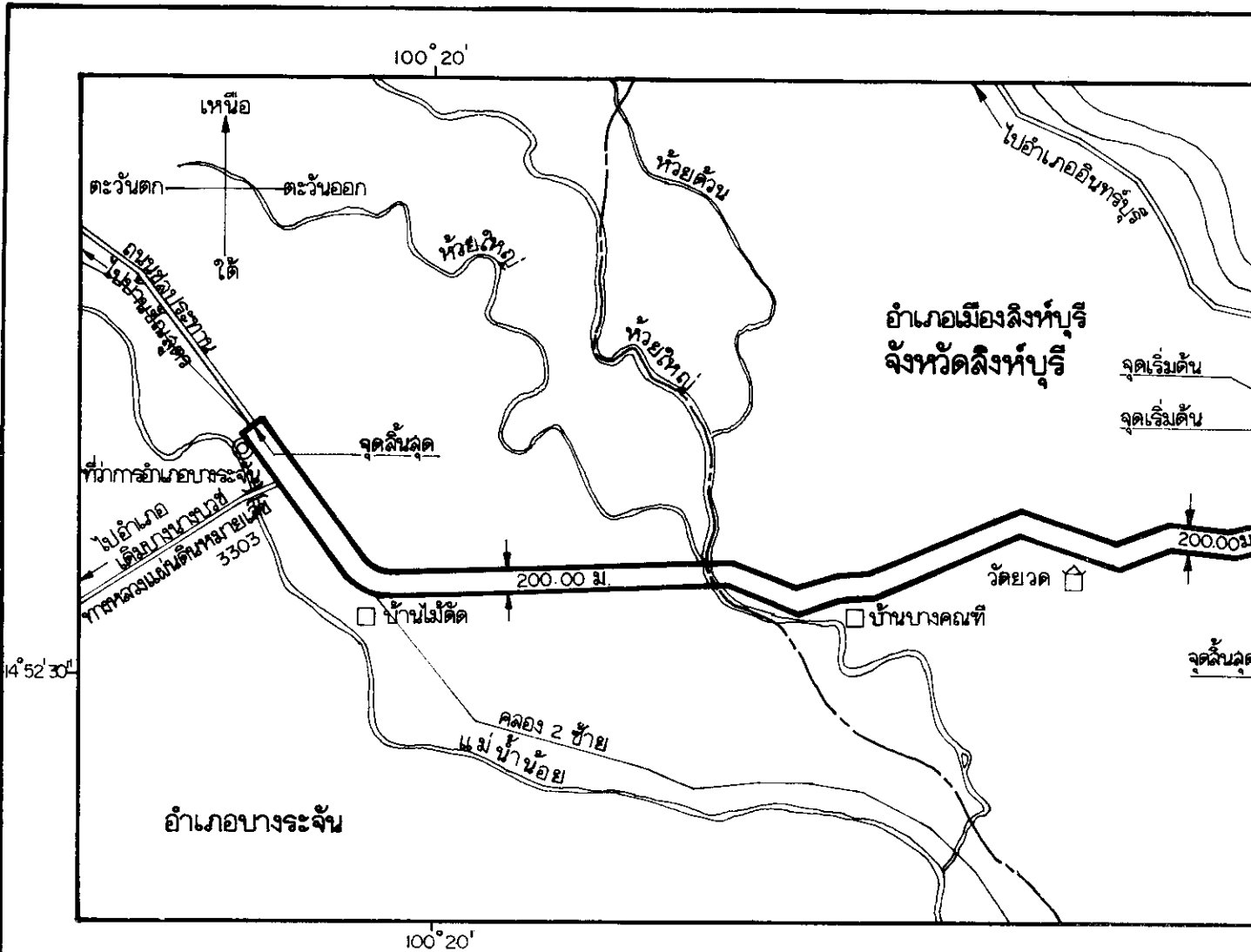

กำหนดเขตที่ดินในบริเวณที่จะเวนคืน

เพื่อสร้างและขยายทางหลวงแผ่นดินหมายเลข 3030

สายต่อเขตเทศบาลเมืองสิงห์บุรีควบคุม - บางระจัน และตอนเลี้ยวเมืองสิง

พ.ศ. 2537

มาตราส่วน 1 : 50,000



เครื่องหมาย

- Legend items: แนวเขตที่ดินในบริเวณที่จะเวนคืน, เขตอำเภอ, ทางหลวง ถนน, สะพาน, แม่น้ำ, คลองส่งน้ำ, ศาลากลางจังหวัด, ที่ว่าการอำเภอ, หมู่บ้าน, วัด



แผนที่ท้ายพระราชกฤษฎีกา

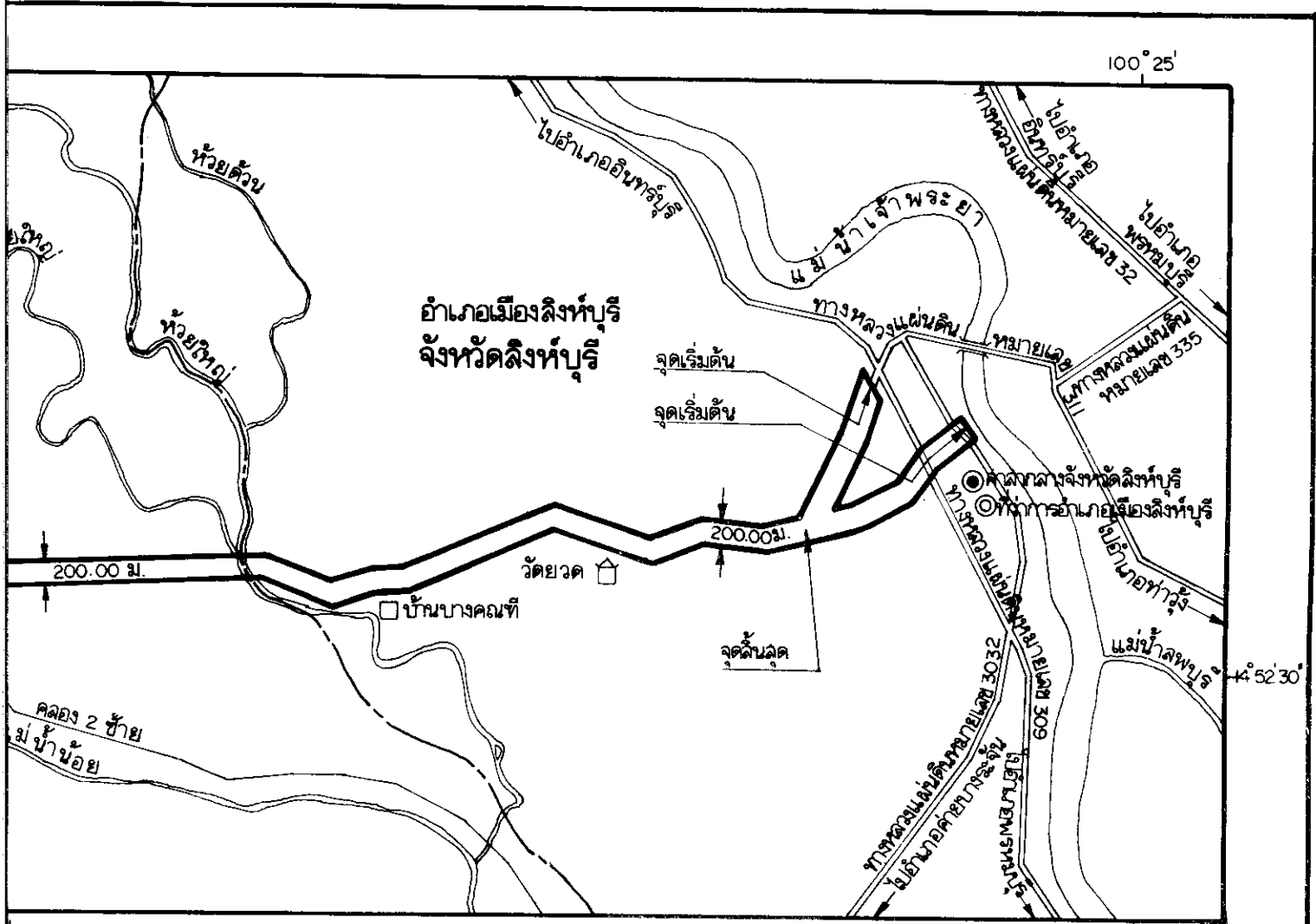
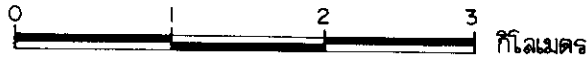
กำหนดเขตที่ดินในบริเวณที่จะเวนคืน

เพื่อสร้างและขยายทางหลวงแผ่นดินหมายเลข 3030

ต่อเขตเทศบาลเมืองสิงห์บุรีควบคุม - บางระจัน และตอนใต้ของเมืองสิงห์บุรี

พ.ศ. 2537

มาตราส่วน 1 : 50,000



จะเวนคืน

*(Signature)*  
 (นายวิชา ฉัตรพนุเคราะห์)  
 ผู้อำนวยการกองจัดกรรมสิทธิ์ที่ดิน

*(Signature)*  
 (นายสนั่น ศรีรุ่งโรจน์)  
 อธิบดีกรมทางหลวง



Legislative Institutional Repository of Thailand

หมายเหตุ :- เหตุผลในการประกาศใช้พระราชกฤษฎีกาฉบับนี้ คือ เนื่องจากมีความจำเป็นจะต้องสร้างและขยายทางหลวงแผ่นดินหมายเลข ๓๐๓๐ สายต่อเขตเทศบาลเมืองสิงห์บุรีควบคุม - บางระจัน และตอนเลี้ยวเมืองสิงห์บุรี ในท้องที่อำเภอเมืองสิงห์บุรี และอำเภอบางระจัน จังหวัดสิงห์บุรี เพื่ออำนวยความสะดวกและความรวดเร็วแก่การจราจรและการขนส่งอันเป็นกิจการสาธารณูปโภค ในการนี้สมควรกำหนดเขตที่ดินในบริเวณที่ที่จะเวนคืนในท้องที่ดังกล่าว เพื่อให้เจ้าหน้าที่หรือผู้ซึ่งได้รับมอบหมายจากเจ้าหน้าที่มีสิทธิเข้าไปทำการสำรวจและเพื่อทราบข้อเท็จจริงเกี่ยวกับอสังหาริมทรัพย์ที่จะต้องเวนคืนที่แน่นอน จึงจำเป็นต้องตราพระราชกฤษฎีกานี้