



### พระราชกฤษฎีกา

กำหนดเขตที่ดินในบริเวณที่จะเวนคืน  
ในท้องที่ตำบลห้วยโป่ง และตำบลมาบตาพุด  
อำเภอเมืองระยอง จังหวัดระยอง

พ.ศ. ๒๕๕๐

### ภูมิพลอดุลยเดช ป.ร.

ให้ไว้ ณ วันที่ ๘ มิถุนายน พ.ศ. ๒๕๕๐

เป็นปีที่ ๕๒ ในรัชกาลปัจจุบัน

พระบาทสมเด็จพระปรมินทรมหาภูมิพลอดุลยเดช มีพระบรมราชโองการโปรดเกล้าฯ ให้  
ประกาศว่า

โดยที่เป็นการสมควรกำหนดเขตที่ดินในบริเวณที่จะเวนคืน ในท้องที่ตำบลห้วยโป่ง และ  
ตำบลมาบตาพุด อำเภอเมืองระยอง จังหวัดระยอง เพื่อสร้างและขยายถนนตามโครงการผังเมืองรวม  
บริเวณอุตสาหกรรมหลักและชุมชนจังหวัดระยอง (ผังเมืองรวมชุมชนมาบตาพุด จังหวัดระยอง)

อาศัยอำนาจตามความในมาตรา ๑๓๘ ของรัฐธรรมนูญแห่งราชอาณาจักรไทย ซึ่งแก้ไขเพิ่มเติม  
โดยรัฐธรรมนูญแห่งราชอาณาจักรไทย แก้ไขเพิ่มเติม (ฉบับที่ ๕) พุทธศักราช ๒๕๓๘ และมาตรา ๕  
วรรคสาม และมาตรา ๖ แห่งพระราชบัญญัติว่าด้วยการเวนคืนอสังหาริมทรัพย์ พ.ศ. ๒๕๓๐ จึงทรง  
พระกรุณาโปรดเกล้าฯ ให้ตราพระราชกฤษฎีกาขึ้นไว้ ดังต่อไปนี้

มาตรา ๑ พระราชกฤษฎีกานี้เรียกว่า “พระราชกฤษฎีกากำหนดเขตที่ดินในบริเวณที่จะเวนคืน  
ในท้องที่ตำบลห้วยโป่ง และตำบลมาบตาพุด อำเภอเมืองระยอง จังหวัดระยอง พ.ศ. ๒๕๕๐”

มาตรา ๒ พระราชกฤษฎีกานี้ให้ใช้บังคับตั้งแต่วันถัดจากวันประกาศในราชกิจจานุเบกษา  
เป็นต้นไป

มาตรา ๓ พระราชกฤษฎีกานี้ให้ใช้บังคับได้มีกำหนดสามปี

มาตรา ๔ ให้ผู้ว่าราชการจังหวัดระยองเป็นเจ้าหน้าที่เวนคืนตามพระราชกฤษฎีกานี้

มาตรา ๕ เขตที่ดินในบริเวณที่จะเวนคืนตามพระราชกฤษฎีกานี้ อยู่ในท้องที่ตำบลห้วยโป่ง และตำบลมาตาพุด อำเภอเมืองระยอง จังหวัดระยอง มีส่วนแคบที่สุดแปดสิบเมตร และส่วนกว้างที่สุดสองร้อยเมตร ทั้งนี้ ภายในแนวเขตตามแผนที่ท้ายพระราชกฤษฎีกานี้

มาตรา ๖ ให้รัฐมนตรีว่าการกระทรวงมหาดไทยรักษาการตามพระราชกฤษฎีกานี้

ผู้รับสนองพระบรมราชโองการ

พลเอก ชวลิต ยงใจยุทธ

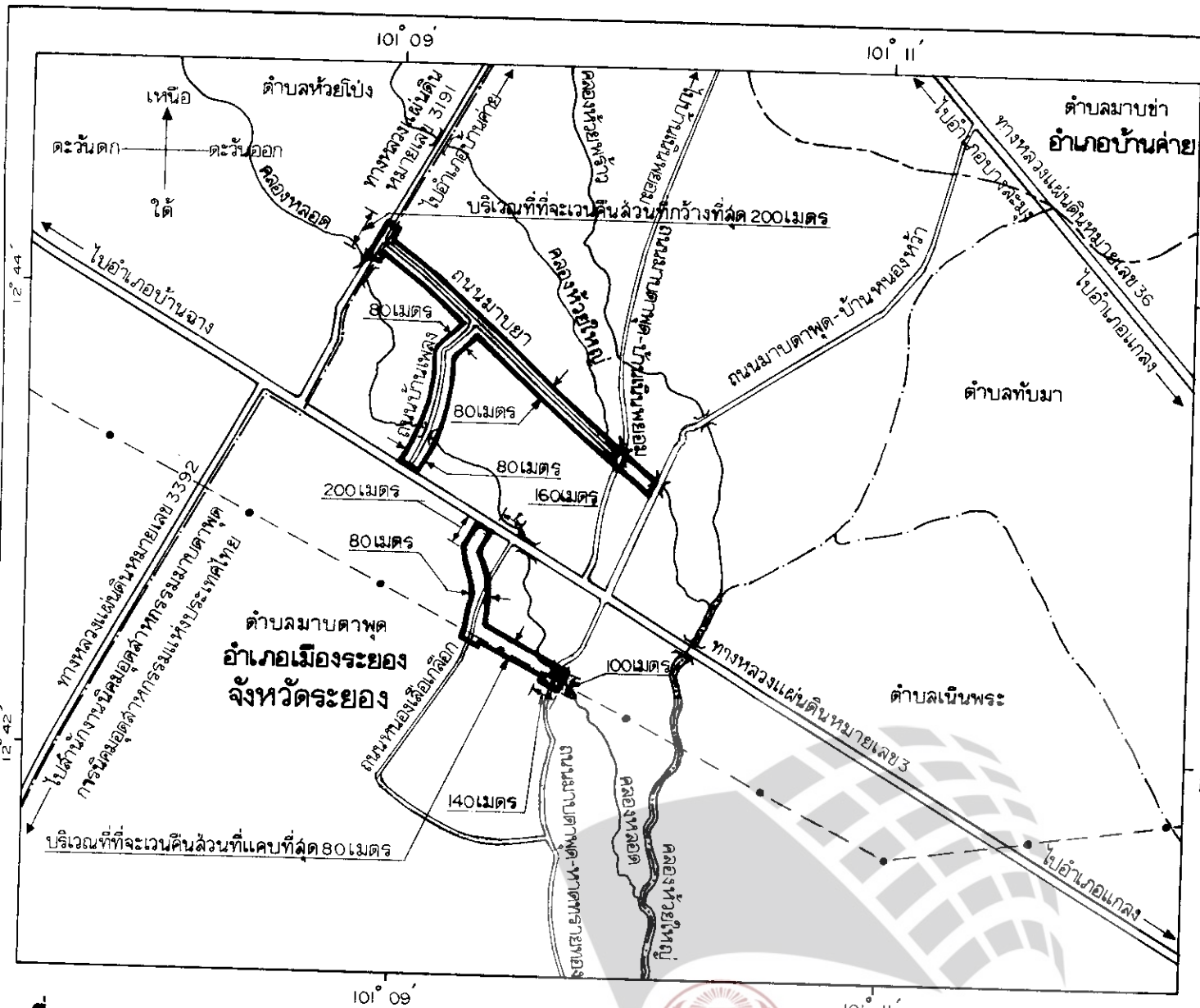
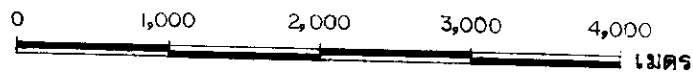
นายกรัฐมนตรี



แผนที่ท้ายพระราชกฤษฎีกากำหนดเขตที่ดินในบริเวณที่ที่จะเวนคืน  
 ในท้องที่ตำบลห้วยโป่ง และตำบลมาบตาพุด อำเภอเมืองระยอง จังหวัดระยอง


พ.ศ. 2540

มาตราส่วน 1 : 50,000



เครื่องหมาย

- แนวเขตที่ดินในบริเวณที่ที่จะเวนคืน
- เขตอำเภอ
- เขตตำบล
- ทางหลวง ถนน
- สะพาน



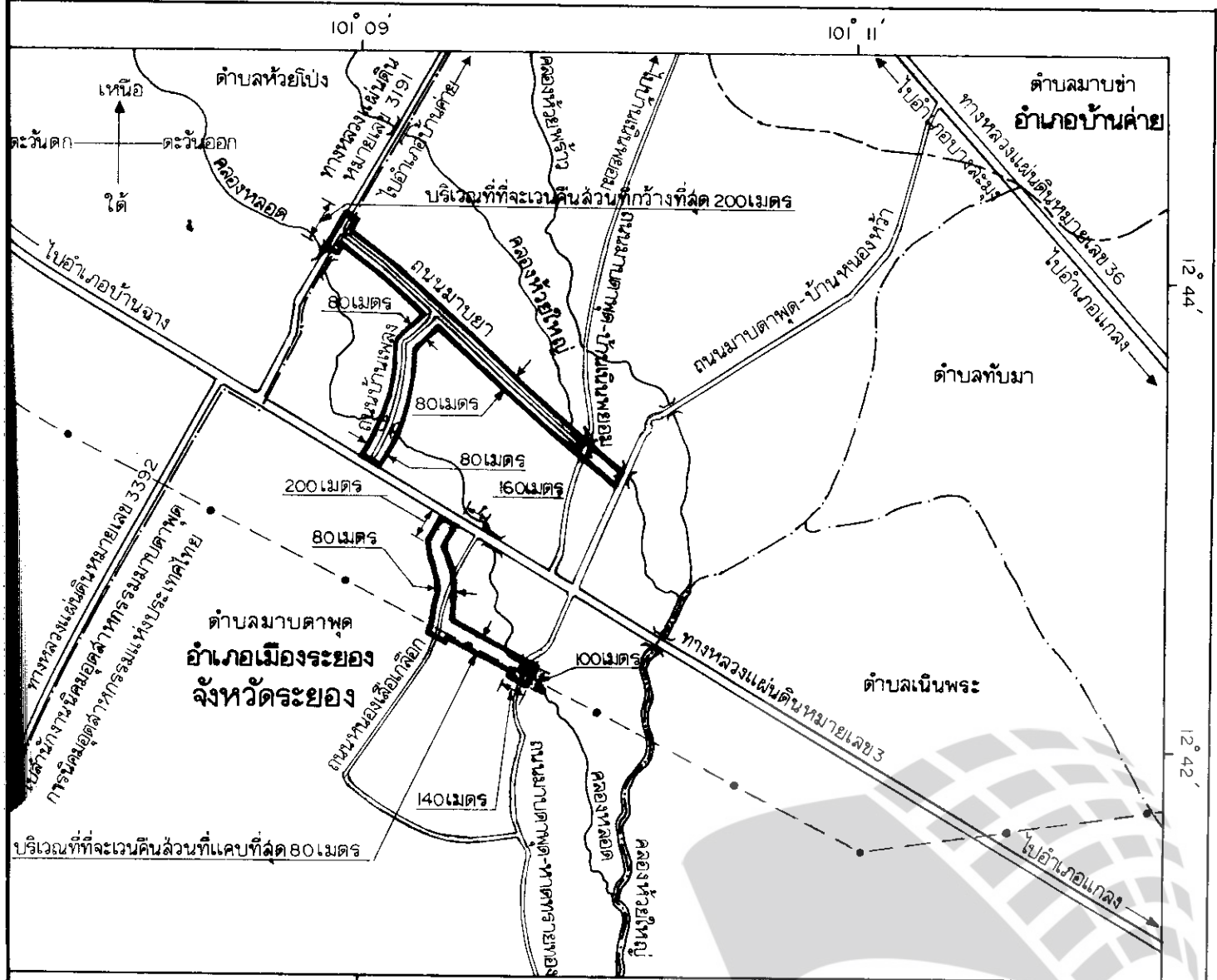
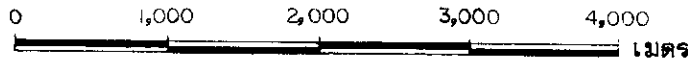
Legislative Instrument Repository of Thailand

ผู้อำนวยการสำนักงานโครงการพัฒนาเมือง ด้านเทคนิค

แผนที่ท้ายพระราชกฤษฎีกากำหนดเขตที่ดินในบริเวณที่จะเวนคืน  
 ในท้องที่ตำบลห้วยโป่ง และตำบลมาบตาพุด อำเภอเมืองระยอง จังหวัดระยอง

พ.ศ. 2540

มาตราส่วน 1 : 50,000



อธิบาย  
 แนวเขตที่ดินในบริเวณที่จะเวนคืน

- เขตอำเภอ
- เขตตำบล
- ===== ทางหลวง ถนน
- ==== ละพาน
- ~~~~~ คลอง
- ..... แนวสายส่งค้ำยสูง

( นายธีระพันธุ์ ทองประวัตติ )

**ผู้อำนวยการสำนักงานโครงการพัฒนาเมือง ด้านเทคนิค**

*(Handwritten Signature)*

( นายปรัชญา ลู่ตะบุตร )

**อธิบดีกรมโยธาธิการ**



( นายธีระพันธุ์ ทองประวัตติ )

ผู้อำนวยการสำนักงานโครงการพัฒนาเมือง ด้านเทคนิค

๔๕

( นายปรัชญา สู่ตะบุตร )

อธิบดีกรมโยธาธิการ



LI RT

Legislative Institutional Repository of Thailand

หมายเหตุ :- เหตุผลในการประกาศใช้พระราชกฤษฎีกานี้ คือ เนื่องจากมีความจำเป็นจะต้องสร้างและขยายถนนโครงการสาย ง ๓ ในท้องที่ตำบลห้วยโป่ง และตำบลมาบตาพุด อำเภอเมืองระยอง จังหวัดระยอง ขยายถนนโครงการสาย ก ๑๐ และสร้างถนนโครงการสาย ช ๒ และ ก ๑๒ ในท้องที่ตำบลมาบตาพุด อำเภอเมืองระยอง จังหวัดระยอง ตามโครงการผังเมืองรวมบริเวณอุตสาหกรรมหลักและชุมชนจังหวัดระยอง (ผังเมืองรวมชุมชนมาบตาพุด จังหวัดระยอง) เพื่ออำนวยความสะดวกและความรวดเร็วแก่การจราจรและการขนส่งอันเป็นกิจการสาธารณูปโภค ในการนี้สมควรกำหนดเขตที่ดินในบริเวณที่จะเวนคืนในท้องที่ดังกล่าว เพื่อให้เจ้าหน้าที่หรือผู้ซึ่งได้รับมอบหมายจากเจ้าหน้าที่มีสิทธิเข้าไปทำการสำรวจและเพื่อทราบข้อเท็จจริงเกี่ยวกับข้อสังหาริมทรัพย์ที่จะต้องเวนคืนที่แน่นอน จึงจำเป็นต้องตราพระราชกฤษฎีกานี้

