

พระราชกฤษฎีกา

กำหนดเขตที่ดิน ในท้องที่ตำบลโมโกร อำเภออุ้มผาง
จังหวัดตาก ให้เป็นเขตปฏิรูปที่ดิน

พ.ศ. ๒๕๓๖

ภูมิพลอดุลยเดช ป.ร.

ให้ไว้ ณ วันที่ ๒๖ ธันวาคม พ.ศ. ๒๕๓๖

เป็นปีที่ ๔๘ ในรัชกาลปัจจุบัน

พระบาทสมเด็จพระปรมินทรมหาภูมิพลอดุลยเดช มีพระบรมราชโองการโปรดเกล้าฯ ให้
ประกาศว่า

โดยที่เป็นการสมควรกำหนดเขตที่ดิน ในท้องที่ตำบลโมโกร อำเภออุ้มผาง จังหวัดตาก ให้
เป็นเขตปฏิรูปที่ดิน

อาศัยอำนาจตามความในมาตรา ๑๗๕ ของรัฐธรรมนูญแห่งราชอาณาจักรไทย และมาตรา ๒๕
วรรคหนึ่ง แห่งพระราชบัญญัติการปฏิรูปที่ดินเพื่อเกษตรกรรม พ.ศ. ๒๕๑๘ จึงทรงพระกรุณาโปรดเกล้าฯ ให้
ให้ตราพระราชกฤษฎีกาขึ้นไว้ ดังต่อไปนี้

มาตรา ๑ พระราชกฤษฎีกานี้เรียกว่า “พระราชกฤษฎีกากำหนดเขตที่ดิน ในท้องที่ตำบล
โมโกร อำเภออุ้มผาง จังหวัดตาก ให้เป็นเขตปฏิรูปที่ดิน พ.ศ. ๒๕๓๖”

มาตรา ๒ พระราชกฤษฎีกานี้ให้ใช้บังคับตั้งแต่วันถัดจากวันประกาศในราชกิจจานุเบกษา
เป็นต้นไป

มาตรา ๓ ให้ที่ดินในท้องที่ตำบลโมโกร อำเภออุ้มผาง จังหวัดตาก ในเขตป่าสงวนแห่งชาติ
ป่าแม่กลอง และป่าอุ้มผาง บางส่วน ภายในแนวเขตตามแผนที่ท้ายพระราชกฤษฎีกานี้ เป็นเขตปฏิรูป
ที่ดิน



LI RT

มาตรา ๔ ให้รัฐมนตรีว่าการกระทรวงการคลัง รัฐมนตรีว่าการกระทรวงเกษตรและสหกรณ์ และรัฐมนตรีว่าการกระทรวงมหาดไทยรักษาการตามพระราชกฤษฎีกานี้

ผู้รับสนองพระบรมราชโองการ
ชวน หลีกภัย
นายกรัฐมนตรี

เกล้า ๆ ให้
คัดลอก ให้
มาตรา ๒๕
โปรดเกล้า ๆ
องที่ตำบล
งานุเบกษา
นแห่งชาติ
เขตปฏิรูป



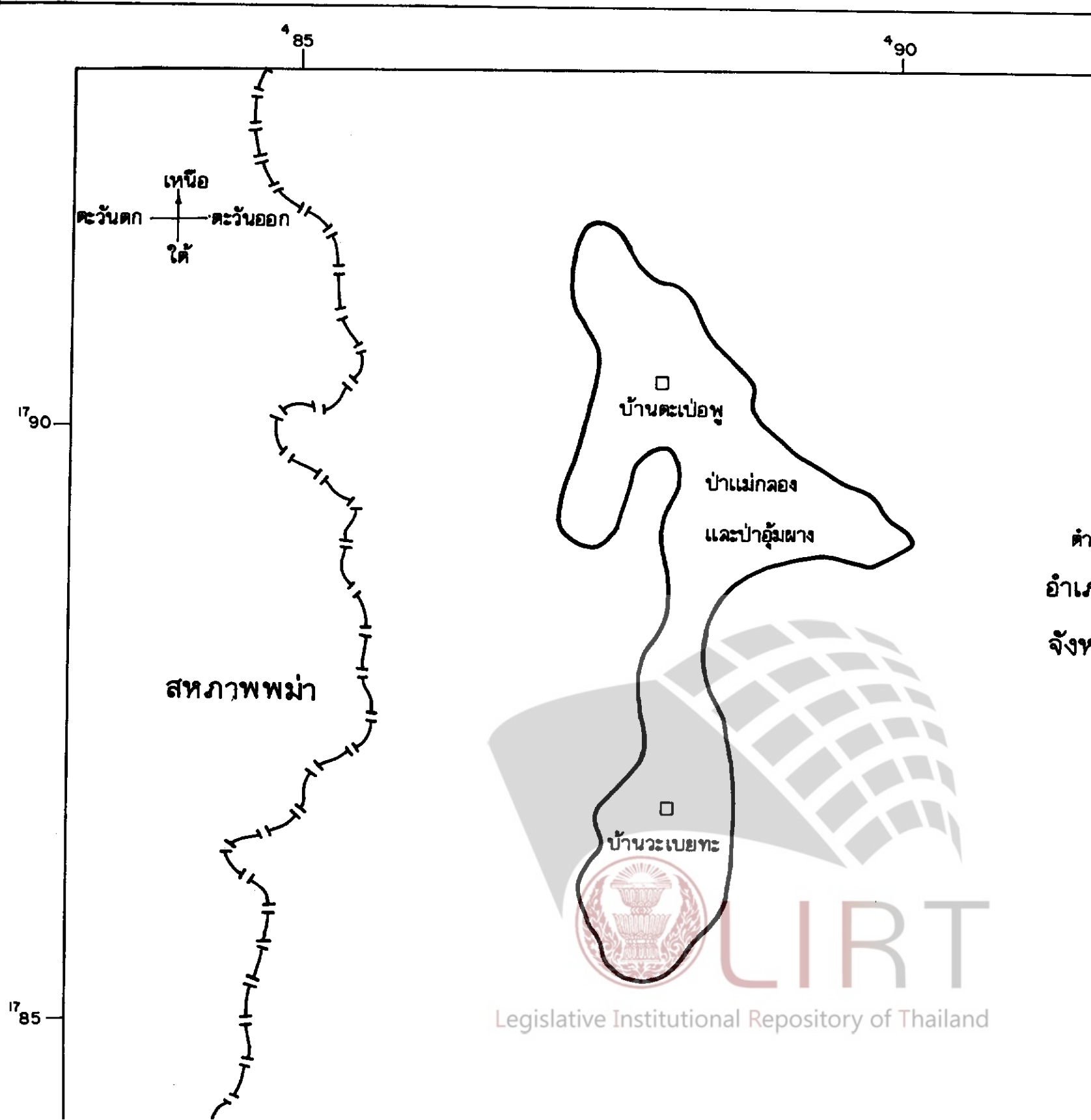
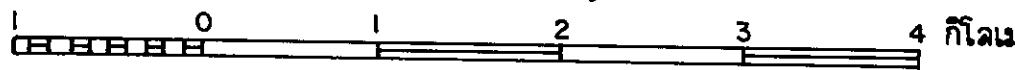
แผนที่ท้ายพระราชกฤษฎีกา

กำหนดเขตที่ดิน ในท้องที่ตำบลโมโกร อำเภออุ้มผาง จังหวัดตาก

ให้เป็นเขตปฏิรูปที่ดิน

พ.ศ. 2536

มาตราล่วน 18 50,000




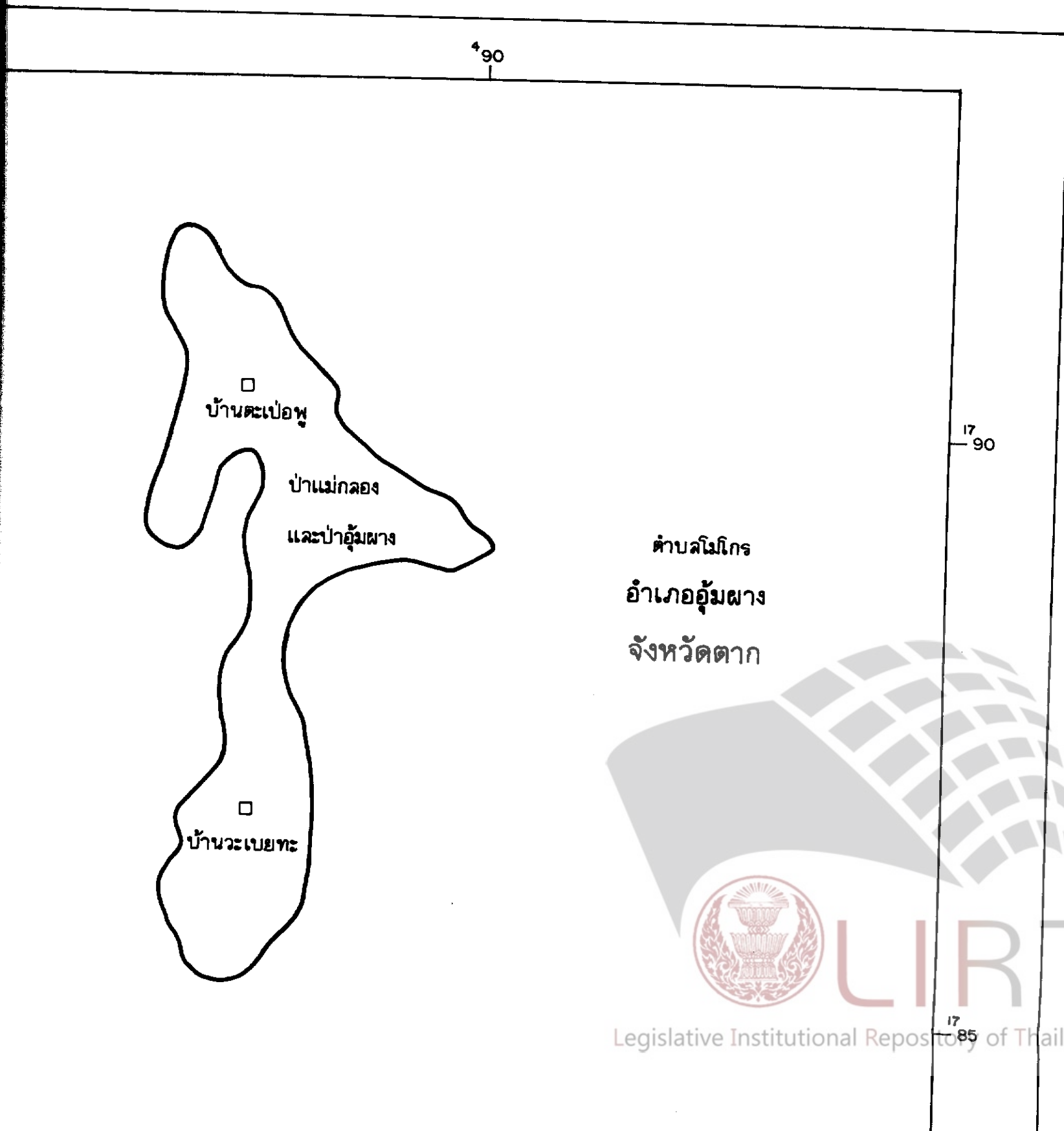
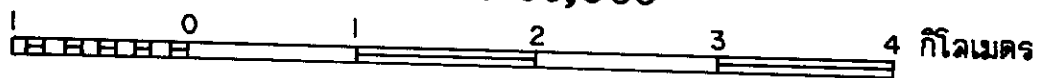
แผนที่ท้ายพระราชกฤษฎีกา

เขตที่ดิน ในท้องที่ตำบลโมโกร อำเภออุ้มผาง จังหวัดตาก

ให้เป็นเขตปฏิรูปที่ดิน

พ.ศ. 2536

มาตราส่วน 1 : 50,000



85



85

90

เครื่องหมาย



แนวเขตปฏิรูปที่ดิน




เขตเส้นพรมแดนตามกฎหมายระหว่างประเทศไทย


กับสหภาพพม่า



หมู่บ้าน


 (นายสุรพล เพชรล้อม)


ผู้อำนวยการกองจัดการปฏิรูปที่ดิน


 (นายประเสริฐพันธุ์ พิพัฒน์)

เลขที่การดำเนินงานการปฏิรูปที่ดินเพื่อ




Legislative Institutional Repository of Thailand



 (นายสุรพล เพชรล้อม)

ผู้อำนวยการกองจัดการปฏิรูปที่ดิน



 (นายประเสริฐพันธุ์ พิพัฒน์กุล)

เลขที่การสำนักงานการปฏิรูปที่ดินเพื่อเกษตรกรรม

ดิน
 ตามกฎหมายระหว่างประเทศไทย



หมายเหตุ :- เหตุผลในการประกาศใช้พระราชกฤษฎีกาฉบับนี้ คือ เนื่องจากในท้องที่ตำบลโมโกร อำเภอู่เมย จังหวัดตาก มีเกษตรกรผู้ไม่มีที่ดินประกอบเกษตรกรรมเป็นของตนเอง หรือมีที่ดินเล็กน้อยไม่เพียงพอแก่การครองชีพ หรือต้องเช่าที่ดินของผู้อื่นประกอบเกษตรกรรมอยู่เป็นจำนวนมาก และโดยที่คณะรัฐมนตรีมีมติให้ดำเนินการปฏิรูปที่ดินเพื่อเกษตรกรรมในที่ดินเขตป่าสงวนแห่งชาติ ป่าแม่กลอง และป่าอู่เมย ในส่วนที่มีสภาพเป็นป่าเสื่อมโทรมแล้วสมควรกำหนดเขตที่ดินในท้องที่ดังกล่าวให้เป็นเขตปฏิรูปที่ดิน จึงจำเป็นต้องตราพระราชกฤษฎีกานี้

