

พระราชบัญญัติ

เวนคืนอสังหาริมทรัพย์ เพื่อสร้างทางหลวงสาย  
ชุมพร ะนอง ตอนกระบี่ - ะนอง ระหว่างหลัก  
กิโลเมตรที่ ๓๐.๐๐๐ ถึงหลักกิโลเมตรที่ ๕๗.๒๘๗

พุทธศักราช ๒๔๙๒

ในพระปรมาภิไธยสมเด็จพระเจ้าอยู่หัวอานันทมหิดล

คณะผู้สำเร็จราชการแทนพระองค์

(ตามประกาศประธานสภาผู้แทนราษฎร

ลงวันที่ ๔ สิงหาคม พุทธศักราช ๒๔๘๐)

ศาสตราจารย์พิชิต

พล. ข. เจ้าพระยาพิชิตเยนทร โยภิน

ตรา ณ วันที่ ๑๗ ตุลาคม พุทธศักราช ๒๔๙๒

เป็นปีที่ ๖ ในรัชกาลปัจจุบัน

โดยที่สภาผู้แทนราษฎรลงมติว่า สมควรจัดการเวนคืน  
อสังหาริมทรัพย์ เพื่อสร้างทางหลวงสายชุมพร - ระนอง  
ตอนกระบี่ - ระนอง ระหว่างหลักกิโลเมตรที่ ๓๐.๐๐๐ ถึง  
หลักกิโลเมตรที่ ๕๗.๒๘๗ ซึ่งกรมโยธาเทศบาลได้สำรวจที่  
ซึ่งจะต้องเวนคืนเสร็จแล้วตามความในพระราชบัญญัติว่าด้วย  
การเวนคืนอสังหาริมทรัพย์ พุทธศักราช ๒๔๗๗

จึงมีพระบรมราชโองการให้ตราพระราชบัญญัติขึ้นไว้  
โดยคำแนะนำและยินยอมของสภาผู้แทนราษฎร ดังต่อไปนี้

มาตรา ๑ พระราชบัญญัตินี้ให้เรียกว่า “พระราช  
บัญญัติเวนคืนอสังหาริมทรัพย์ เพื่อสร้างทางหลวงสาย  
ชุมพร - ระนอง ตอนกระบี่ - ระนอง ระหว่างหลักกิโล  
เมตรที่ ๓๐.๐๐๐ ถึงหลักกิโลเมตรที่ ๕๗.๒๘๗. พุทธศักราช  
๒๔๘๒”

มาตรา ๒ ให้ใช้พระราชบัญญัตินี้ตั้งแต่วันประกาศใน  
ราชกิจจานุเบกษาเป็นต้นไป

มาตรา ๓ ให้เวนคืนอสังหาริมทรัพย์ภายในเขตที่ตั้ง  
กำหนดไว้ในแผนที่ต่อท้ายพระราชบัญญัตินี้ ซึ่งปรากฏรายละเอียด

วันที่ ๑๖ พฤศจิกายน ๒๕๒๘ ราชกิจจานุเบกษา เล่ม ๕๖ หน้า ๑๗๑๘

---

นามผู้เป็นเจ้าของหรือผู้ปกครองโดยชอบด้วยกฎหมาย ตาม  
บัญชีท้ายพระราชบัญญัตินี้ให้แก่กรมโยธาเทศบาล

มาตรา ๔ ให้รัฐมนตรีว่าการกระทรวงมหาดไทยมีหน้าที่  
รักษาการให้เป็นไปตามพระราชบัญญัตินี้

ผู้รับสนองพระบรมราชโองการ

พิบูลสงคราม

นายกรัฐมนตรี

# กรมโยธาเทศบาล

แผนที่กำหนดเขตที่ดินที่จะตั้งเขตของโรงเรียนมัธยม

เพื่อการก่อสร้างทางหลวงสาย นคร-ระนอง ( ตอนกระบี่ - ระนอง )

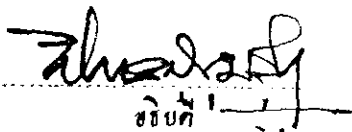
จังหวัดระนอง

ตั้งแต่ก.ม. ๓๐+๐๐๐.๐๐ ถึงก.ม. ๔๐+๐๐๐.๐๐

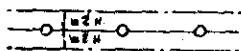
วันที่ ๗ กุมภาพันธ์ พุทธศักราช ๒๔๖๑

มาตราส่วน ๑ : ๑๐,๐๐๐

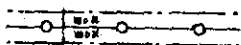
เมตร ๑๐๐ ๕๐ ๐ ๑๐๐ ๒๐๐ ๓๐๐ ๔๐๐ เมตร

  
อธิบดี

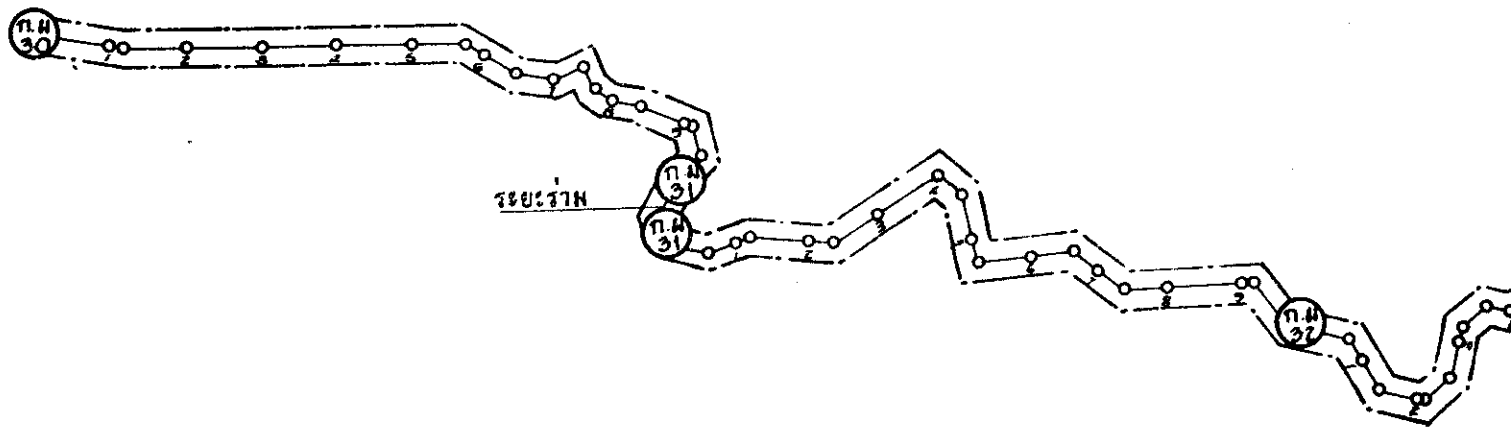
## เครื่องหมาย

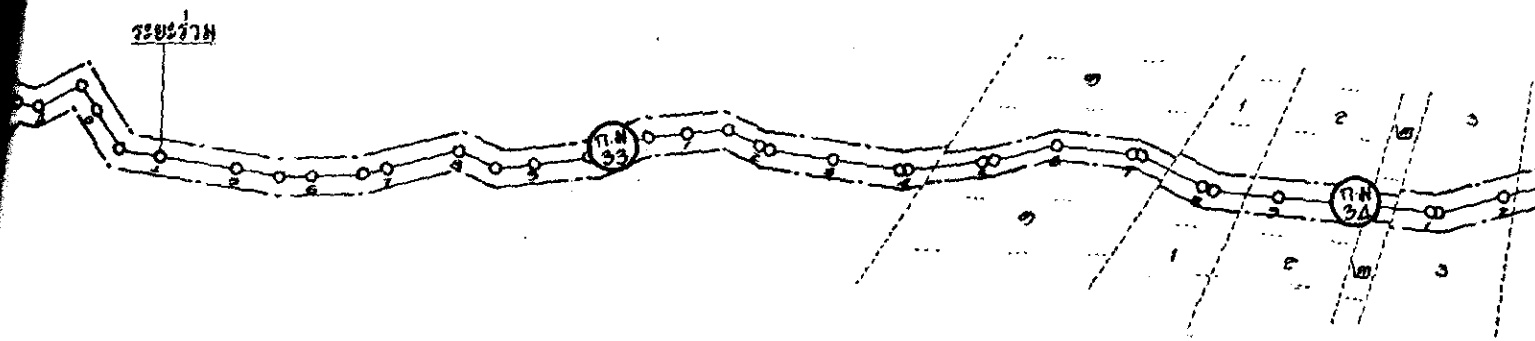


เขตที่ดินของโรงเรียน



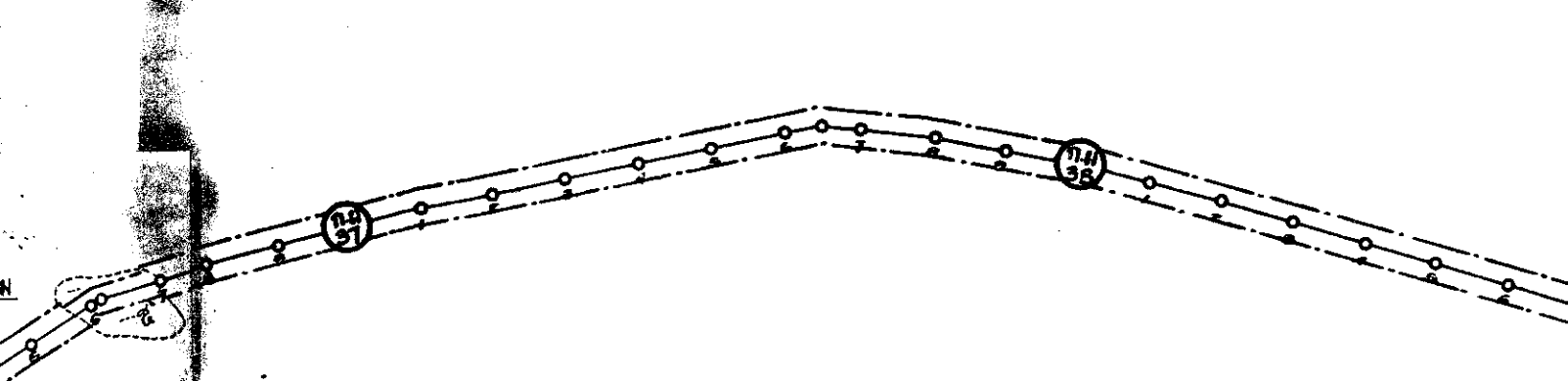
เขตที่ดินของโรงเรียน



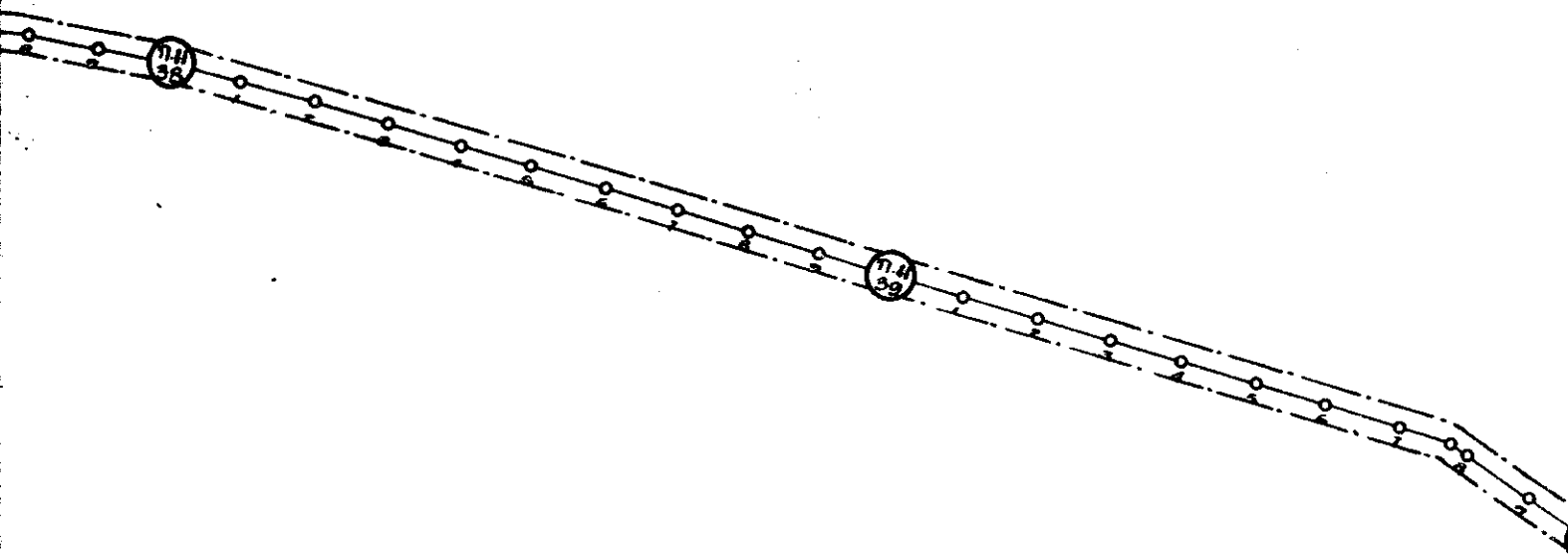


เลขที่	จาก ก.พ.	ถึง ก.พ.	หมายเหตุของที่ดิน	หมู่บ้าน	ตำบล	อำเภอ	จังหวัด
๑	๓๓ + ๔๓๕.๐๐	๓๓ + ๗๕๐.๐๐	นายเกษม วัฒน	ท่าขาม	ท่าขาม	จังหวัด	
๒	๓๔ + ๐๒๕.๐๐	๓๔ + ๐๕๕.๐๐	นายเสก เรืองชัย	"	"	"	
๓	๓๕ - ๓๗๐.๐๐	๓๕ + ๕๕๐.๐๐	นายโค้ว ทองเรือง	"	"	"	
๔	๓๕ + ๗๕๐.๐๐	๓๕ + ๘๕๐.๐๐	นายเสก เรืองชัย	"	"	"	
๕	๓๖ + ๕๓๕.๐๐	๓๖ + ๖๕๐.๐๐	เปิดหาทางเข้าถนนใหม่ ของกรมที่ดิน	ทิศชาย	"	"	





ค่าที่วัดได้
๑๗๐๐
๑๖๕๐
๑๖๐๐
๑๕๐



# กรมโยธาเทศบาล

แผนที่กำหนดเขตที่ดินที่จะก่อสร้างทางรถไฟ

โครงการก่อสร้างทางหลวงสาย 107 หนอง (ถนนการบุรี - หนอง)

จังหวัดระยอง

ตั้งแต่ ก.ม. ๕๐+๐๐๐.๐๐ ถึง ก.ม. ๕๐+๐๐๐.๐๐

วันที่ ๗ กุมภาพันธ์ พุทธศักราช ๒๕๕๑

มาตราส่วน ๑ : ๑๐,๐๐๐

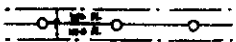
เมตร ๐๐๐ ๕๐๐ ๑๐๐๐ ๑๕๐๐ ๒๐๐๐ ๒๕๐๐ ๓๐๐๐ ๓๕๐๐ ๔๐๐๐ เมตร

  
อธิบดี

## เครื่องหมาย



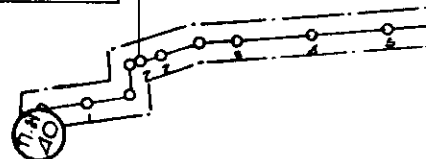
เขตที่ดินที่ก่อสร้างทางรถไฟ



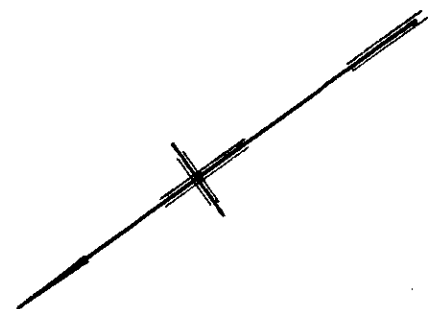
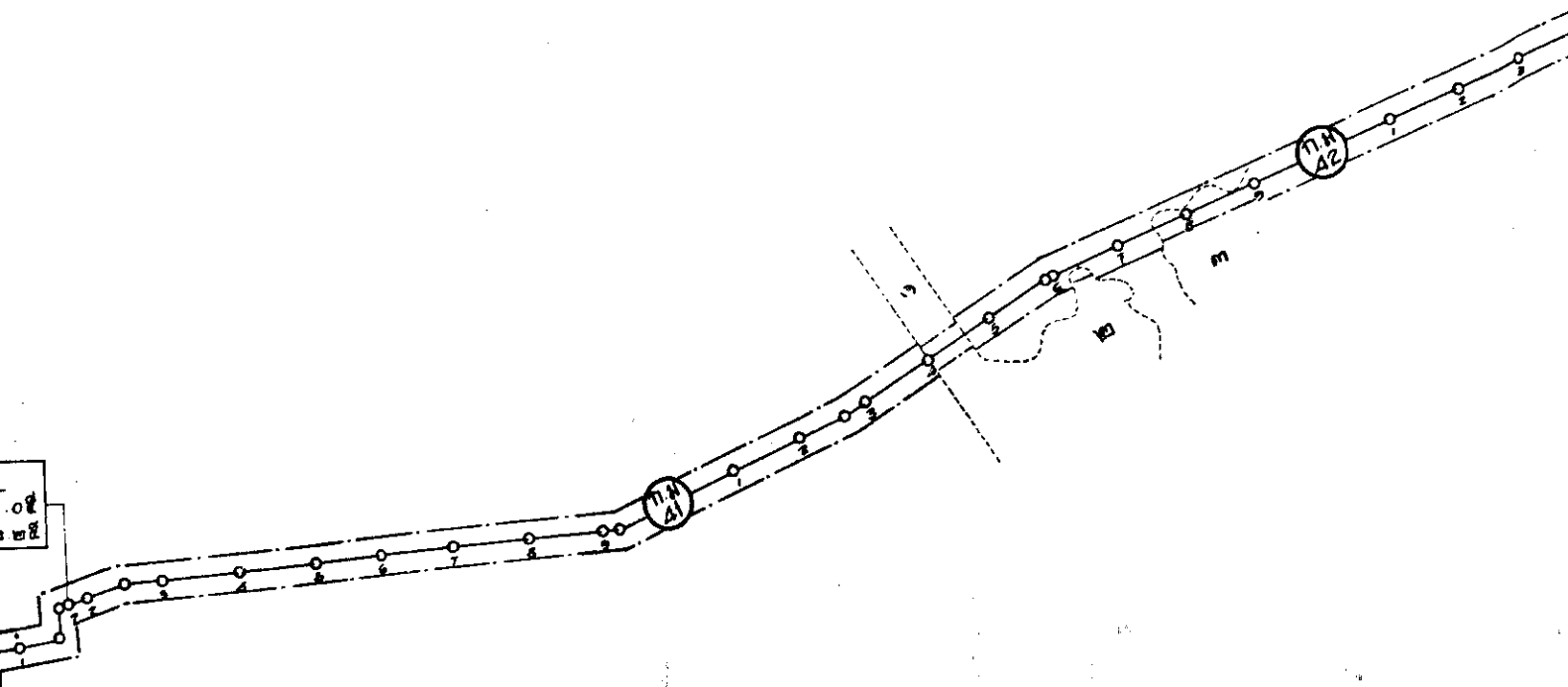
เขตที่ดินที่ก่อสร้างทางรถไฟ

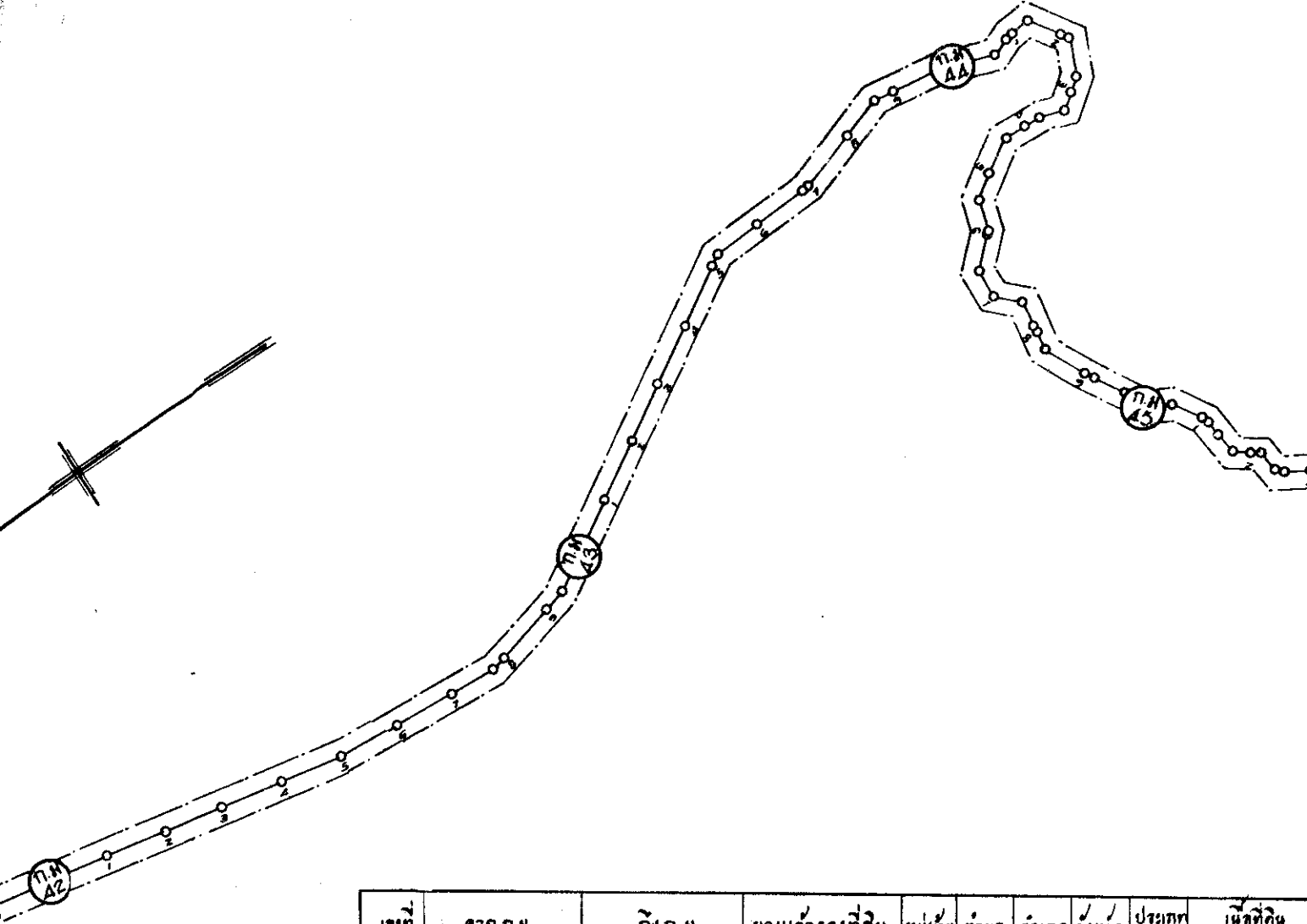
ร.ม. หน. คท. ๒๕๕๑

รวมรวม  
พื้นที่ ๕๐+๐๐๐.๐๕  
เมตร ๕๐+๐๐๐.๐๕

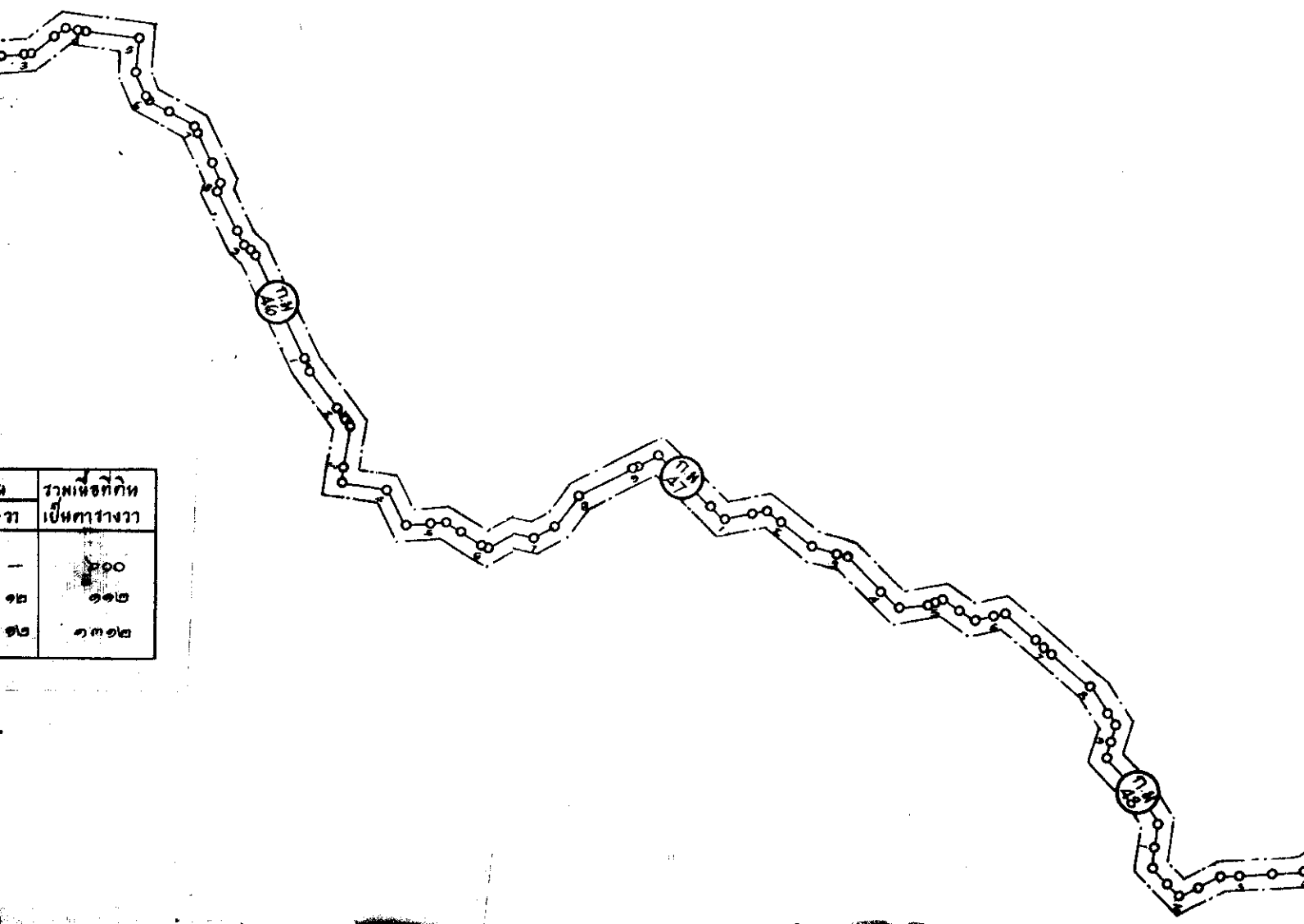


0.0  
0.1  
0.2  
0.3

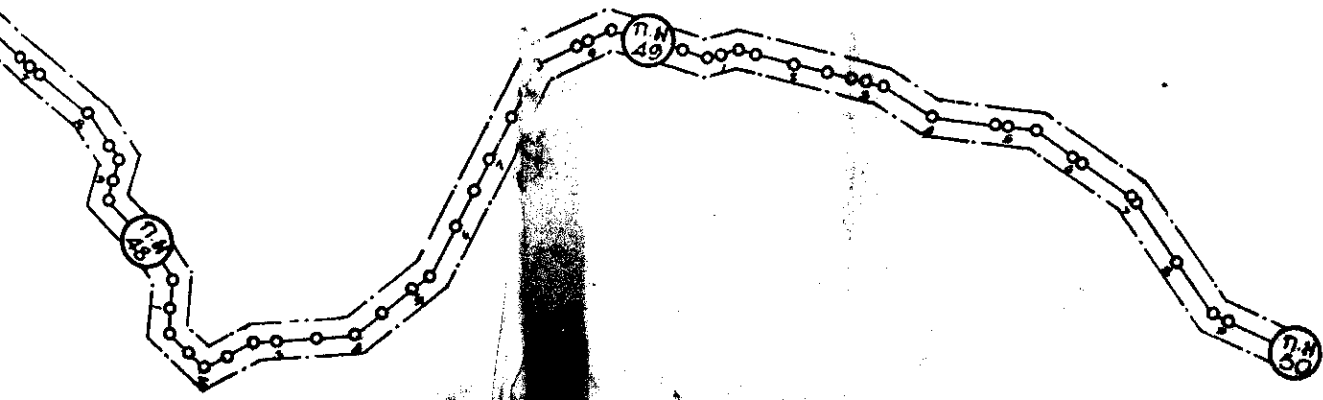




เขต	จาก ก.พ.	ถึง ก.พ.	หมายเหตุ	หมู่บ้าน	ตำบล	อำเภอ	จังหวัด	ประเภทที่ดิน	เนื้อที่		
									ไร่	วา	ซ.
๑	๕๐๐.๐๐	๕๐+๕๖๐.๐๐	นายเปรม สุ่มหา	นิคมสหกรณ์	กระทุ่ม	ระยอง	ก	๑	๒	—	
๒	๕๑.๖๑๕.๐๐	๕๑.๖๕๕.๐๐	—	"	"	"	ท	—	๑	๑๒	
๓	๕๑.๖๕๐.๐๐	๕๑.๕๐๐.๐๐	นายวิมล บุญชู	"	"	"	"	๓	๑	๑๒	



พ	รวมหมอกกท
ท	เป็นทาวงว
—	๑๑๐
๑๒	๑๑๒
๑๓	๑๑๓



# กรมโยธาเทศบาล

แผนที่กำหนดเขตที่ดินที่จะก่อสร้างเขตติดต่อจังหวัด

เพื่อการก่อสร้างทางหลวงสาย ๕๗-ระนอง ( ตอนกระบี่ - ระนอง )

จังหวัดระนอง

ตั้งแต่ ก.ม. ๕๐+๐๐๐.๐๐ ถึง ก.ม. ๕๗+๒๘๗.๔๓

วันที่ ๗ กุมภาพันธ์ พุทธศักราช ๒๔๘๑

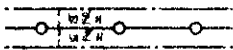
มาตราส่วน ๑ : ๑๐,๐๐๐

เมตร ๐๐๐ ๕๐๐ ๑๐๐๐ ๑๕๐๐ ๒๐๐๐ ๒๕๐๐ ๓๐๐๐ ๔๐๐๐ เมตร

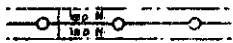
  
อธิบดี

ก.ม.  
50

## เครื่องหมาย



เขตติดต่อจังหวัด



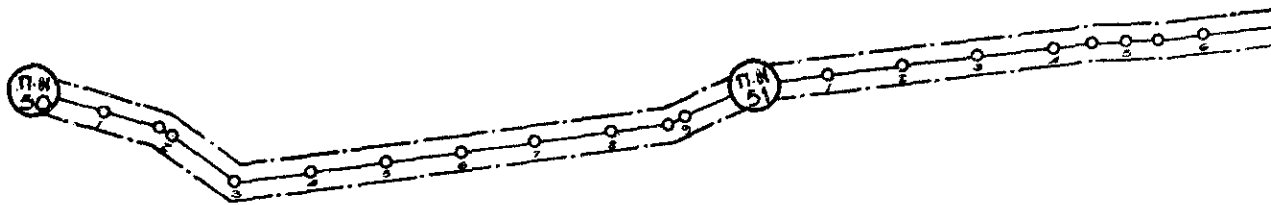
เขตติดต่อจังหวัด

ร.พ. คณะช่าง

วัดใหญ่  
(วัดใหญ่ - วัดเล็ก)

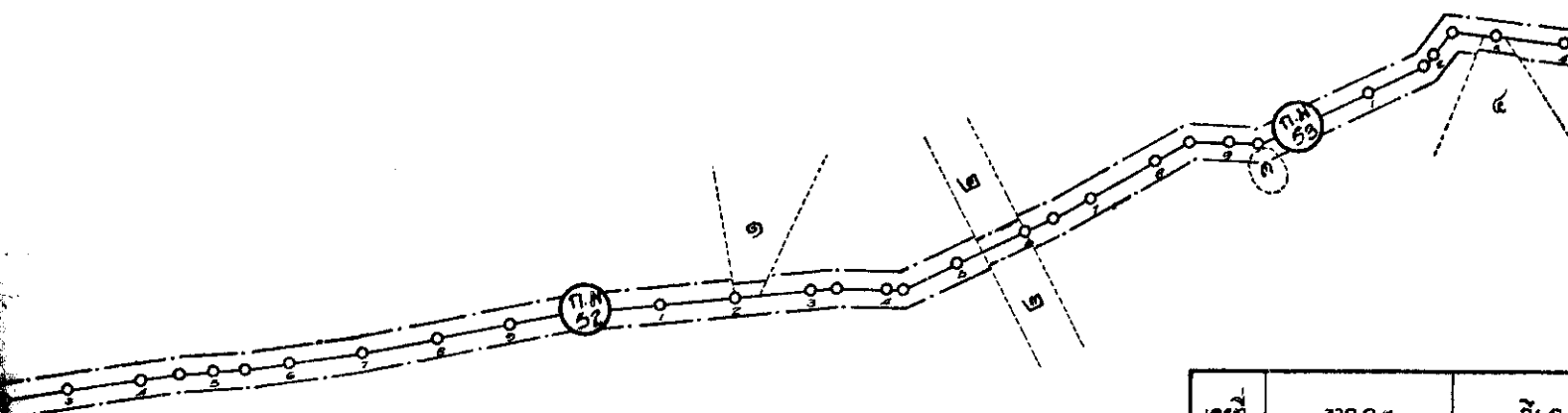
วัด  
วัด

วัด

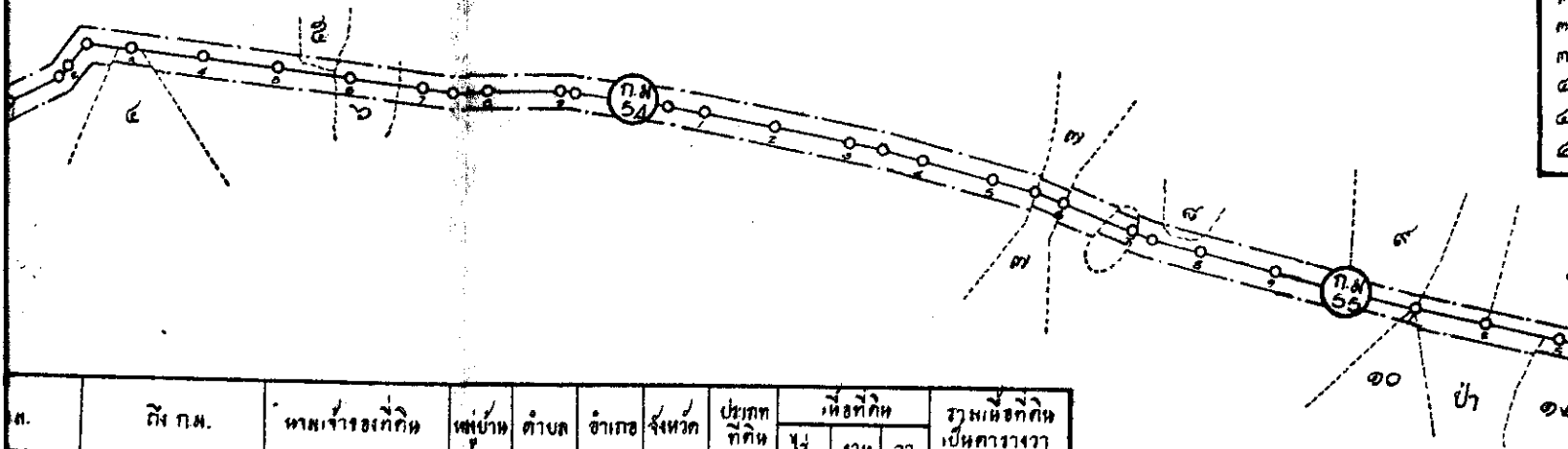


วัดใหญ่

วัดใหญ่



เลขที่	จาก ก.ส.	ถึง ก.
๑	๕๒ + ๒๐๐.๐๐	๕๒ + ๒๓๐
๒	๕๒ + ๕๓๕.๐๐	๕๒ + ๖๐๐
๓	๕๒ + ๙๖๕.๐๐	๕๒ + ๙๖๕
๔	๕๓ + ๑๘๕.๐๐	๕๓ + ๓๑๕
๕	๕๓ + ๕๓๐.๐๐	๕๓ + ๕๖๕
๖	๕๓ + ๕๖๕.๐๐	๕๓ + ๖๐๐
๗	๕๔ + ๕๖๐.๐๐	๕๔ + ๖๐๐
๘	๕๔ + ๗๔๐.๐๐	๕๔ + ๗๘๐
๙	๕๕ + ๐๐๐.๐๐	๕๕ + ๑๐๐
๑๐	๕๕ + ๑๐๐.๐๐	๕๕ + ๑๐๐
๑๑	๕๕ + ๒๐๐.๐๐	๕๕ + ๔๐๐
๑๒	๕๕ + ๒๘๐.๐๐	๕๕ + ๓๘๐
๑๓	๕๕ + ๔๐๕.๐๐	๕๕ + ๕๐๕
๑๔	๕๖ + ๐๐๕.๐๐	๕๖ + ๐๕๐
๑๕	๕๖ + ๐๕๐.๐๐	๕๖ + ๑๐๐
๑๖	๕๖ + ๐๕๐.๐๐	๕๖ + ๑๕๕



ก.ม.	ก.ม.	หมายเหตุ	หมู่บ้าน	ตำบล	อำเภอ	จังหวัด	ประเภทที่ดิน	เนื้อที่			รวมเนื้อที่ เป็นตารางวา
								ไร่	งาน	วา	
๐.๐๐	๕๒ - ๒๓๐.๐๐	นายห้วย	บางหมอก	บางหมอก	เมืองระยอง	ระยอง	-	๑	๕๐	๕๐	๕๕๐
๕.๐๐	๕๒ + ๖๐๐.๐๐	นายจอน	"	"	"	"	ไร่	๑	๑๕	๕๐	๖๕๐
๕.๐๐	๕๒ + ๙๖๖.๐๐	นายอ้วน	"	"	"	"	สวน	๑	๑	๕๕	๕๕๖
๕.๐๐	๕๓ - ๓๑๕.๐๐	นายสิริพงษ์	"	"	"	"	สวน	๑	๑	๕๕	๕๑๕
๕.๐๐	๕๓ + ๕๕๕.๐๐	นางละพิน	"	"	"	"	สวน	๑	๑	๕๐	๕๐๕
๕.๐๐	๕๓ + ๖๗๐.๐๐	นางจิต	"	"	"	"	"	๑	๓	๕๐	๖๕๐
๕.๐๐	๕๔ + ๗๘๐.๐๐	นายบุญดี	"	"	"	"	"	๑	๑	๕๐	๕๐๐
๕.๐๐	๕๕ + ๑๐๐.๐๐	นายสิริพงษ์	"	"	"	"	"	๑	๑	๕๐	๕๐๐
๕.๐๐	๕๕ + ๑๐๐.๐๐		"	"	"	"	ไร่	๑	๓	๕๐	๓๐๐
๕.๐๐	๕๕ + ๔๑๕.๐๐	นายบรรพต	"	"	"	"	สวน	๑	๓	๕๐	๑๑๐๐
๕.๐๐	๕๕ + ๓๘๐.๐๐	นายสิริพงษ์	"	"	"	"	ไร่	๑	๑	๕๐	๖๐๐
๕.๐๐	๕๖ + ๑๓๘.๐๐	นายสิริพงษ์	"	"	"	"	ไร่	๑	๑	๕๐	๕๘๐
๕.๐๐	๕๖ + ๑๔๐.๐๐	นายสิริพงษ์	"	"	"	"	สวน	๑	๑	๕๖	๑๕๖
๕.๐๐	๕๖ + ๑๐๐.๐๐	นายเกิด	"	"	"	"	"	๑	๓	๕๐	๓๕๐
๕.๐๐	๕๖ + ๑๕๐.๐๐	นายตอ	"	"	"	"	"	๑	๑	๕๕	๕๕๕

เลขที่	ก.ม. ก. น.	ก.ม. ก.
๑๗	๕๖ + ๑๐๐.๐๐	๕๖ + ๑๕๕.๐๐
๑๘	๕๖ + ๑๕๐.๐๐	๕๖ + ๓๘๘.๐๐
๑๙	๕๖ + ๑๖๑.๐๐	๕๖ + ๔๓๕.๐๐
๒๐	๕๖ + ๔๓๕.๐๐	๕๖ + ๔๘๕.๐๐
๒๑	๕๖ + ๓๘๘.๐๐	๕๖ + ๕๕๖.๐๐
๒๒	๕๖ + ๕๕๖.๐๐	๕๖ + ๕๖๖.๐๐
๒๓	๕๖ + ๕๕๖.๐๐	๕๖ + ๕๘๖.๐๐
๒๔	๕๖ + ๕๖๖.๐๐	๕๖ + ๖๐๖.๐๐
๒๕	๕๖ + ๖๐๖.๐๐	๕๖ + ๖๒๖.๐๐
๒๖	๕๖ + ๖๒๖.๐๐	๕๖ + ๖๔๖.๐๐
๒๗	๕๖ + ๖๔๖.๐๐	๕๖ + ๖๖๖.๐๐
๒๘	๕๖ + ๖๖๖.๐๐	๕๖ + ๖๘๖.๐๐
๒๙	๕๖ + ๖๘๖.๐๐	๕๖ + ๗๐๖.๐๐
๓๐	๕๖ + ๗๐๖.๐๐	๕๖ + ๗๒๖.๐๐





