



### พระราชกฤษฎีกา

กำหนดเขตที่ดินที่จะทำการสำรวจเพื่อการวางและจัดทำผังเมืองรวม  
ในท้องที่ตำบลสุรศักดิ์ ตำบลทุ่งสุขลา ตำบลบึง อำเภอสรีราชา  
และตำบลบางละมุง ตำบลตะเคียนเตี้ย ตำบลหนองปลาไหล  
ตำบลโป่ง ตำบลนาเกลือ อำเภอบางละมุง จังหวัดชลบุรี

พ.ศ. ๒๕๖๑

### ภูมิพลอดุลยเดช ป.ร.

ให้ไว้ ณ วันที่ ๑๖ กันยายน พ.ศ. ๒๕๖๑

เป็นปีที่ ๓๓ ในรัชกาลปัจจุบัน

พระบาทสมเด็จพระปรมินทรมหาภูมิพลอดุลยเดช มีพระบรม  
ราชโองการโปรดเกล้าฯ ให้ประกาศว่า

โดยที่เป็นการสมควรกำหนดเขตที่ดินที่จะทำการสำรวจเพื่อการวาง  
และจัดทำผังเมืองรวม ในท้องที่ตำบลสุรศักดิ์ ตำบลทุ่งสุขลา ตำบลบึง

เล่ม

อำนวยการ

ปลัด

เป็น

และ

ราช

การ

กฤษฎีกา

เขต

ตำบล

บาง

นา

ป.

ด

ร

อำเภอศรีราชา และตำบลบางละมุง ตำบลตะเคียนเตี้ย ตำบลหนอง  
ปลาไหล ตำบลโป่ง ตำบลนาเกลือ อำเภอบางละมุง จังหวัดชลบุรี เพื่อใช้  
เป็นแนวทางในการพัฒนาและบำรุงรักษาทรัพยากรธรรมชาติ ภูมิประเทศ  
และสภาพแวดล้อม

อาศัยอำนาจตามความในมาตรา ๒๕ แห่งธรรมนูญการปกครอง  
ราชอาณาจักร พุทธศักราช ๒๕๒๐ และมาตรา ๑๔ แห่งพระราชบัญญัติ  
การผังเมือง พ.ศ. ๒๕๑๘ จึงทรงพระกรุณาโปรดเกล้าฯ ให้ตราพระราช  
กฤษฎีกาขึ้นไว้ ดังต่อไปนี้

มาตรา ๑ พระราชกฤษฎีกานี้เรียกว่า “พระราชกฤษฎีกากำหนด  
เขตที่ดินที่จะทำการสำรวจเพื่อการวางและจัดทำผังเมืองรวม ในท้องที่  
ตำบลสุรศักดิ์ ตำบลทุ่งสุขลา ตำบลบึง อำเภอศรีราชา และตำบล  
บางละมุง ตำบลตะเคียนเตี้ย ตำบลหนองปลาไหล ตำบลโป่ง ตำบล  
นาเกลือ อำเภอบางละมุง จังหวัดชลบุรี พ.ศ. ๒๕๒๑”

มาตรา ๒ พระราชกฤษฎีกานี้ให้ใช้บังคับตั้งแต่วันถัดจากวัน  
ประกาศในราชกิจจานุเบกษาเป็นต้นไป

มาตรา ๓ พระราชกฤษฎีกานี้ให้มายุ่ห้าปี

มาตรา ๔ ให้ผู้อำนวยการสำนักผังเมืองเป็นเจ้าพนักงานการผัง  
ตามพระราชกฤษฎีกานี้

มาตรา ๕ เขตที่ดินที่จะทำการสำรวจเพื่อการวางและจัดทำผังเมือง  
รวมตามพระราชกฤษฎีกานี้ อยู่ในท้องที่ตำบลสุรศักดิ์ ตำบล



ทุ่งสุขลา ตำบลบึง อำเภอศรีราชา และตำบลบางละมุง ตำบลตะเคียนเตี้ย  
ตำบลหนองปลาไหล ตำบลโป่ง ตำบลนาเกลือ อำเภอบางละมุง จังหวัด  
ชลบุรี ภายในแนวเขตตามแผนที่ท้ายพระราชกฤษฎีกานี้

มาตรา ๖ ให้รัฐมนตรีว่าการกระทรวงมหาดไทยรักษาการตาม  
พระราชกฤษฎีกานี้

ผู้รับสนองพระบรมราชโองการ

ส. โหตระกิตย์

รองนายกรัฐมนตรี



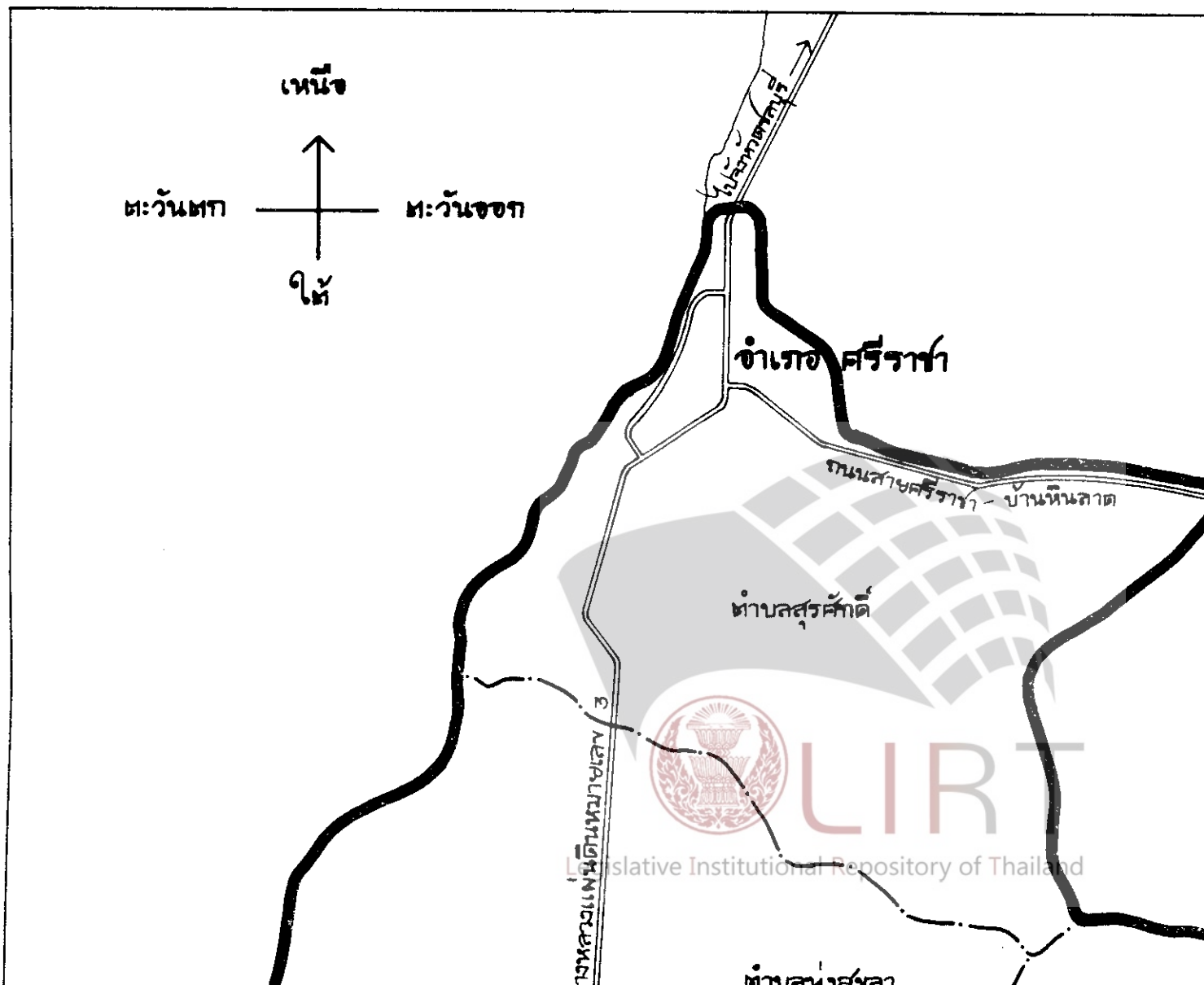
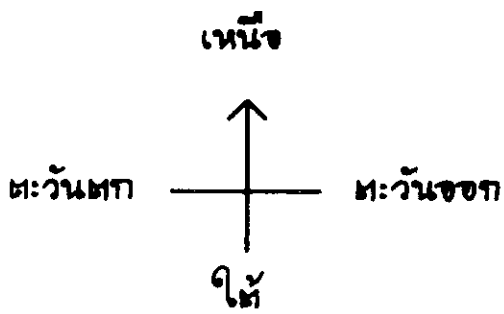

# แผนที่ท้ายพระราชบัญญัติ

กำหนดเขตที่ดินที่จะทำการสำรวจเพื่อการวางและจัด

ในท้องที่ตำบลสุรศักดิ์ ตำบลทุ่งสงขลา ตำบลบึง อำเภอ  
ตำบลตะเคียนเตี้ย ตำบลหนองปลาไหล ตำบลโป่ง ตำบลนาเกลือ

พ.ศ. 2521

มาตราส่วน 1 : 80,000



# แผนที่ท้ายพระราชกฤษฎีกา

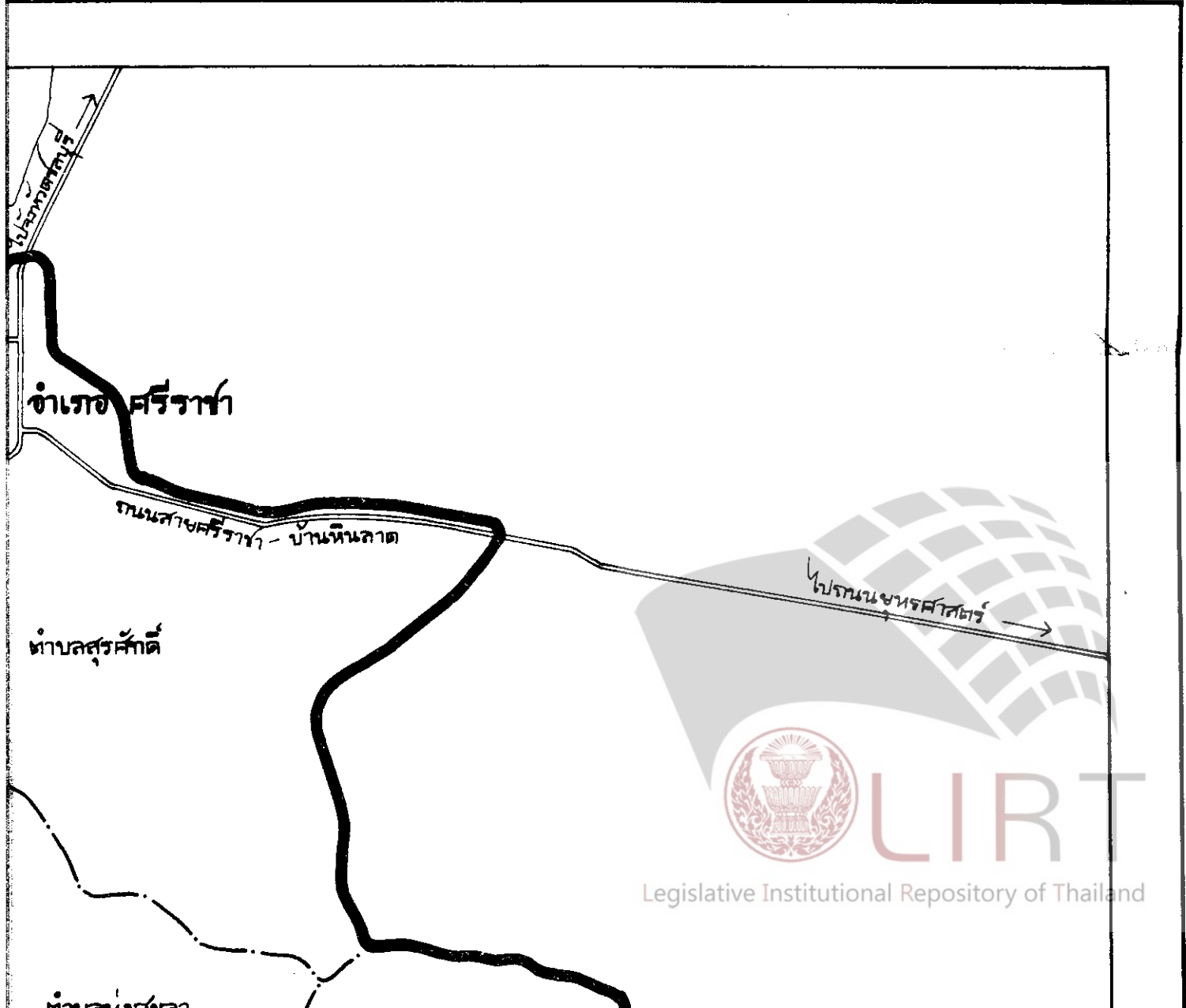

กำหนดการสำรวจเพื่อการวางและจัดทำผังเมืองรวม

หมู่ 5 ตำบลบ้านบึง อำเภอศรีราชา และตำบลบางละมุง

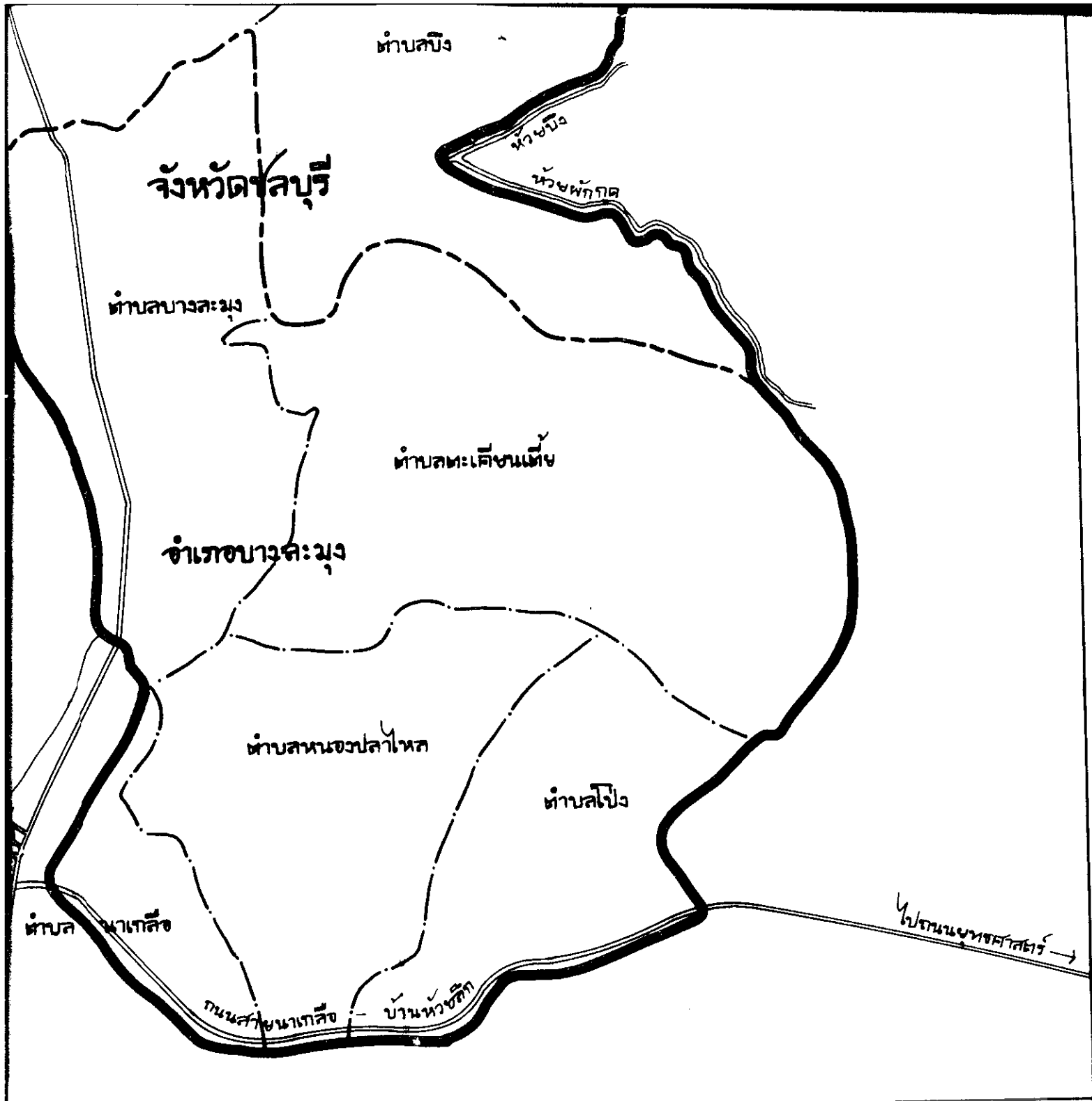
ตำบลโป่ง ตำบลนาเกลือ อำเภอบางละมุง จังหวัดชลบุรี

พ.ศ. 2521

มาตราส่วน 1 : 80,000







ขอเพื่อการวางและจัดทำผังเมืองรวม

สำนักผังเมือง

ร.ต.จ. *[Signature]*

ผู้อำนวยการกองผังเมืองรวม



ม.ค.

*[Signature]*

Legislative Institutional Repository of Thailand

ผู้อำนวยการสำนักผังเมือง

หมายเหตุ: - เหตุผลในการประกาศใช้พระราชกฤษฎีกาฉบับนี้ คือ เนื่องจาก  
รัฐบาลมีนโยบายที่จะพัฒนาจังหวัดชลบุรี จึงเป็นการสมควรที่จะวางและจัดทำผัง  
เมืองรวมเพื่อใช้เป็นแนวทางในการพัฒนาในด้านการใช้ประโยชน์ในทรัพย์สิน  
การคมนาคมและการขนส่ง การสาธารณสุขูปโภค บริการสาธารณะ และสภาพ  
แวดล้อม โดยคำนึงถึงการบำรุงรักษาทรัพยากรธรรมชาติ ภูมิประเทศทั้งดงาม  
หรือมีคุณค่าในทางธรรมชาติ ดังนั้นเพื่อให้เจ้าหน้าที่มีอำนาจเข้าไปทำการสำรวจ  
ที่ดินเพื่อดำเนินการดังกล่าว จึงจำเป็นต้องตราพระราชกฤษฎีกานี้