



พระราชกฤษฎีกา

กำหนดเขตที่ดิน ในท้องที่ตำบลชำผักแพว ตำบลท่ามะปราง
ตำบลห้วยแห้ง ตำบลชะอ้อม อำเภอแก่งคอย และตำบลเจริญธรรม
ตำบลคลองเรือ อำเภอวิหารแดง จังหวัดสระบุรี
ให้เป็นเขตปฏิรูปที่ดิน
พ.ศ. ๒๕๕๓

ภูมิพลอดุลยเดช ป.ร.

ให้ไว้ ณ วันที่ ๒๖ กรกฎาคม พ.ศ. ๒๕๕๓
เป็นปีที่ ๕๕ ในรัชกาลปัจจุบัน

พระบาทสมเด็จพระปรมินทรมหาภูมิพลอดุลยเดช มีพระบรมราชโองการโปรดเกล้าฯ ให้
ประกาศว่า

โดยที่เป็นการสมควรกำหนดเขตที่ดิน ในท้องที่ตำบลชำผักแพว ตำบลท่ามะปราง ตำบลห้วยแห้ง
ตำบลชะอ้อม อำเภอแก่งคอย และตำบลเจริญธรรม ตำบลคลองเรือ อำเภอวิหารแดง จังหวัดสระบุรี
ให้เป็นเขตปฏิรูปที่ดิน

อาศัยอำนาจตามความในมาตรา ๒๒๑ ของรัฐธรรมนูญแห่งราชอาณาจักรไทย และมาตรา ๒๕
วรรคหนึ่ง แห่งพระราชบัญญัติการปฏิรูปที่ดินเพื่อเกษตรกรรม พ.ศ. ๒๕๑๘ จึงทรงพระกรุณาโปรดเกล้าฯ ให้
ตราพระราชกฤษฎีกาขึ้นไว้ ดังต่อไปนี้

มาตรา ๑ พระราชกฤษฎีกานี้เรียกว่า “พระราชกฤษฎีกากำหนดเขตที่ดิน ในท้องที่ตำบล
ชำผักแพว ตำบลท่ามะปราง ตำบลห้วยแห้ง ตำบลชะอ้อม อำเภอแก่งคอย และตำบลเจริญธรรม
ตำบลคลองเรือ อำเภอวิหารแดง จังหวัดสระบุรี ให้เป็นเขตปฏิรูปที่ดิน พ.ศ. ๒๕๕๓”

มาตรา ๒ พระราชกฤษฎีกานี้ให้ใช้บังคับตั้งแต่วันถัดจากวันประกาศในราชกิจจานุเบกษา เป็นต้นไป

มาตรา ๓ ให้ที่ดินในท้องที่ตำบลชำผักแพว ตำบลท่ามะปราง ตำบลห้วยแห้ง ตำบลชะอม อำเภอแก่งคอย และตำบลเจริญธรรม ตำบลคลองเรือ อำเภอวิหารแดง จังหวัดสระบุรี ภายในแนวเขตตามแผนที่ท้ายพระราชกฤษฎีกานี้ เป็นเขตปฏิรูปที่ดิน

มาตรา ๔ ให้รัฐมนตรีว่าการกระทรวงการคลัง รัฐมนตรีว่าการกระทรวงเกษตรและสหกรณ์ และรัฐมนตรีว่าการกระทรวงมหาดไทยรักษาการตามพระราชกฤษฎีกานี้

ผู้รับสนองพระบรมราชโองการ

ชวน หลีกภัย

นายกรัฐมนตรี

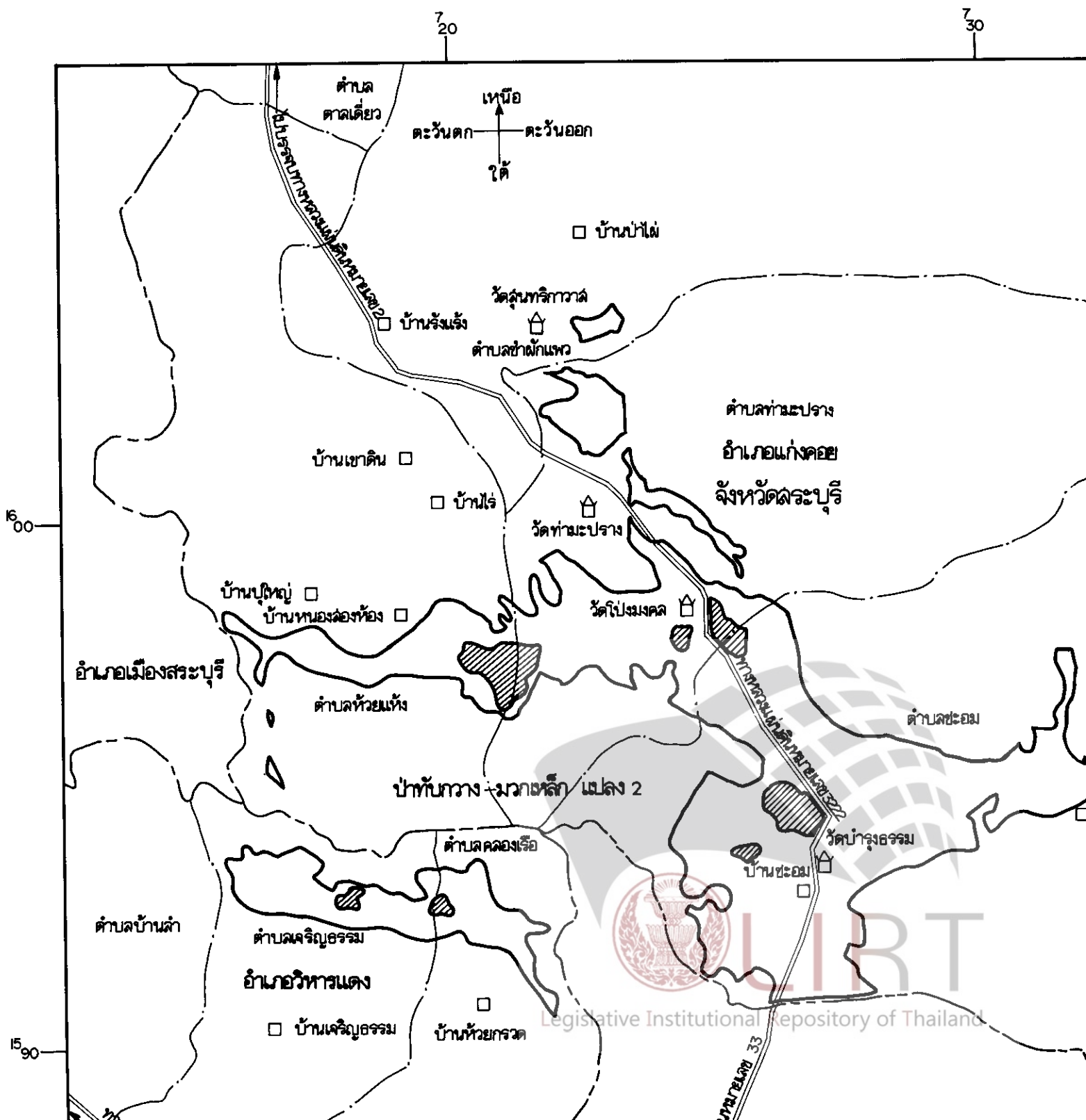
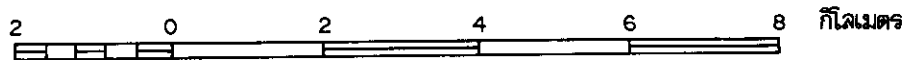
แผนที่ท้ายพระราชกฤษฎีกา

กำหนดเขตที่ดิน ในท้องที่ตำบลชำผักแพว ตำบลท่ามะปราง ตำบลห้วยแห้ง ตำบลชะอม อำเภอแก่งคอย และตำบลเจริญธรรม ตำบลคลองเรือ อำเภอเมืองสระบุรี จังหวัดสระบุรี

ให้เป็นเขตปฏิรูปที่ดิน

พ.ศ. 2543

มาตราส่วน 1 : 100,000



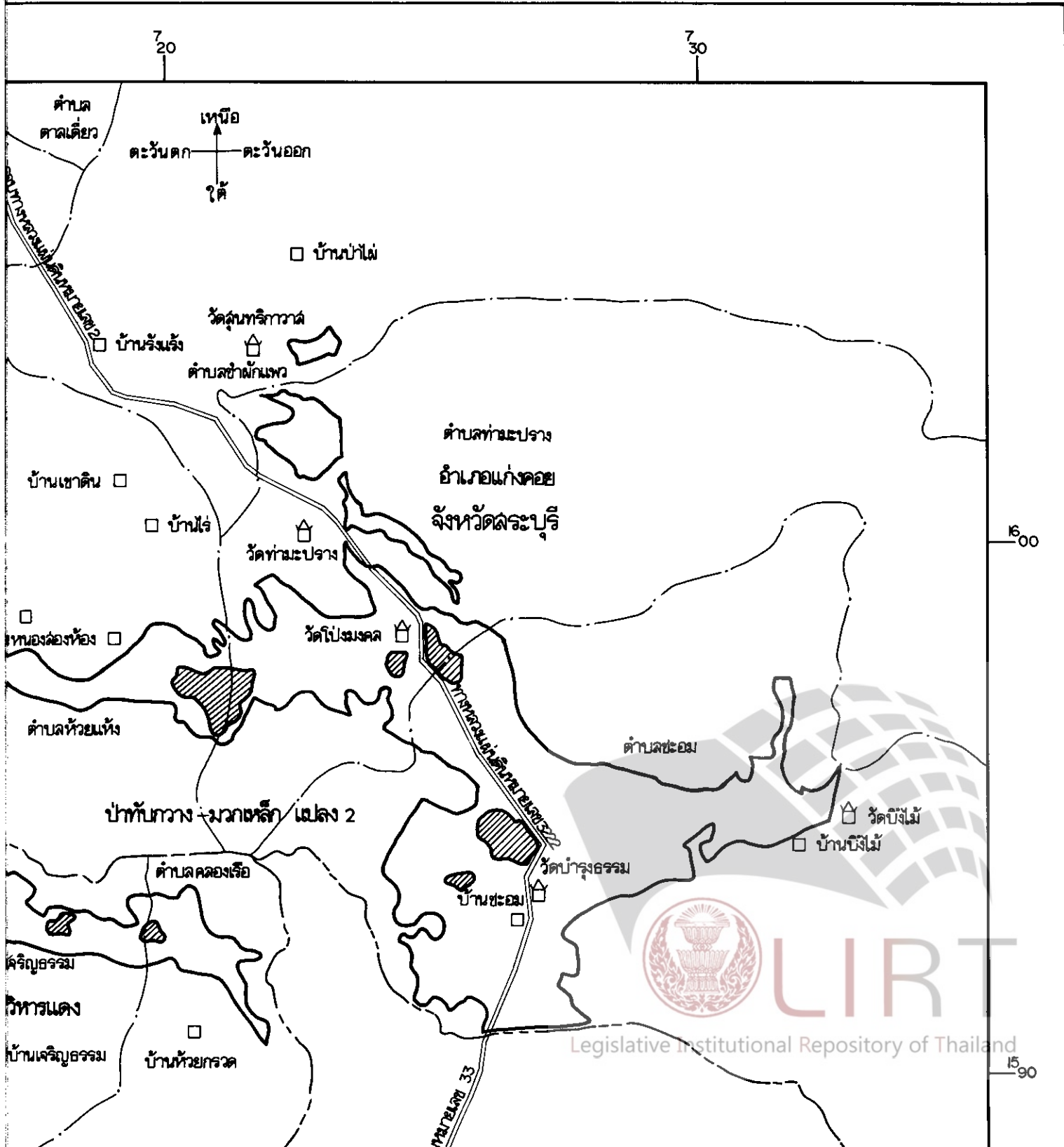
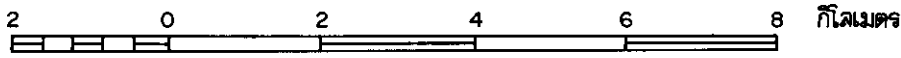
แผนที่ท้ายพระราชกฤษฎีกา

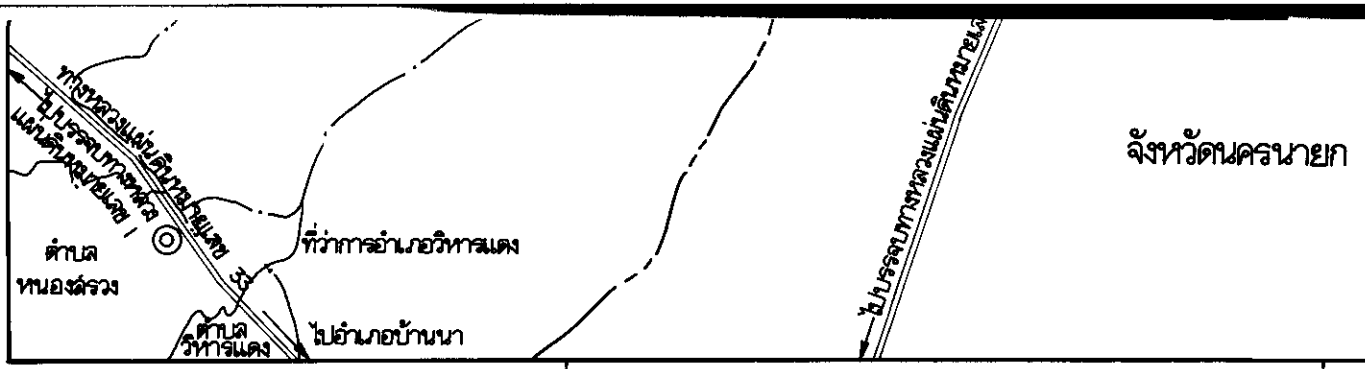
ตำบลท่ามะปราง ตำบลห้วยแห้ง ตำบลชะอ้อม อำเภอแก่งคอย และตำบลเจริญธรรม ตำบลคลองเรือ อำเภอวิหารแดง จังหวัดสระบุรี

ให้เป็นเขตปฏิรูปที่ดิน



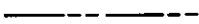


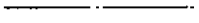



พ.ศ. 2543

มาตราส่วน 1 : 100,000





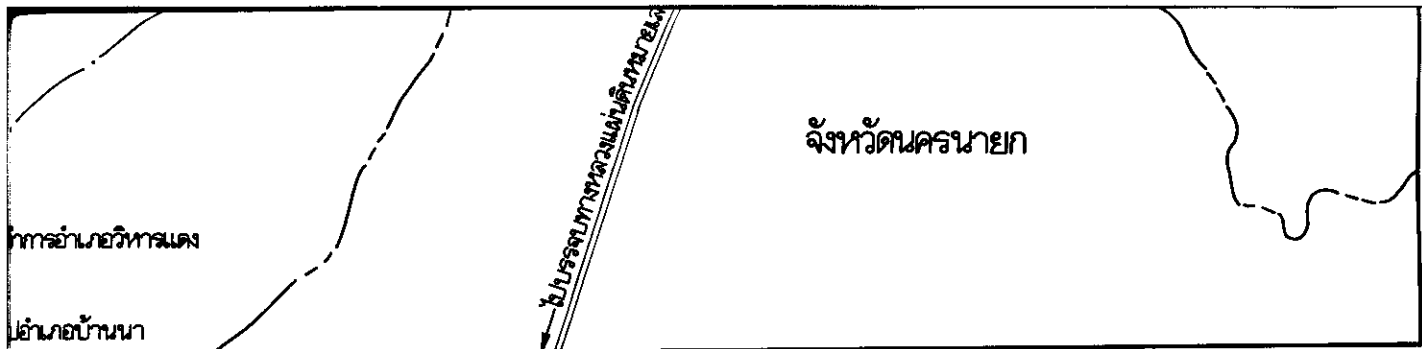
เครื่องหมาย

-  แนวเขตปฏิรูปที่ดิน
-  บริเวณที่กันออกจากเขตปฏิรูปที่ดิน
-  เขตจังหวัด
-  เขตอำเภอ
-  เขตตำบล
-  ทางหลวง
-  ที่ว่าการอำเภอ
-  หมู่บ้าน
-  วัด

7/30

เลขที่ การสำนัก





7
20

7
30

เขตปฏิรูปที่ดิน

พื้นที่กันออกจากเขตปฏิรูปที่ดิน

จังหวัด

อำเภอ

ตำบล

แขวง

ที่ทำการอำเภอ

ที่ดิน

(นายรัชชัย สำเืองวัฒนา)

ผู้อำนวยการกองจัดการปฏิรูปที่ดิน

(นายอุตร ชงจรหาคณ์)

เลขที่การดำเนินงานการปฏิรูปที่ดินเพื่อเกษตรกรรม



Legislative Institutional Repository of Thailand

หมายเหตุ :- เหตุผลในการประกาศใช้พระราชกฤษฎีกาฉบับนี้ คือ เนื่องจากในท้องที่ตำบลชำผักแพว ตำบลท่ามะปราง ตำบลห้วยแห้ง ตำบลชะอม อำเภอแก่งคอย และตำบลเจริญธรรม ตำบลคลองเรือ อำเภอวิหารแดง จังหวัดสระบุรี มีเกษตรกรผู้ไม่มีที่ดินประกอบเกษตรกรรมเป็นของตนเอง หรือมีที่ดินเล็กน้อย ไม่เพียงพอแก่การครองชีพ หรือต้องเช่าที่ดินของผู้อื่นประกอบเกษตรกรรมอยู่เป็นจำนวนมาก สมควรกำหนดเขตที่ดินในท้องที่ดังกล่าวให้เป็นเขตปฏิรูปที่ดิน จึงจำเป็นต้องตราพระราชกฤษฎีกานี้