



พระราชบัญญัติ

เวนคืนอสังหาริมทรัพย์ ในท้องที่อำเภอเมืองฉะเชิงเทรา
อำเภอบ้านโพธิ์ จังหวัดฉะเชิงเทรา และอำเภอพานทอง อำเภอเมืองชลบุรี
อำเภอศรีราชา อำเภอบางละมุง อำเภอสัตหีบ จังหวัดชลบุรี
เพื่อสร้างทางรถไฟสายฉะเชิงเทรา - สัตหีบ

พ.ศ. ๒๕๔๐

ภูมิพลอดุลยเดช ป.ร.

ให้ไว้ ณ วันที่ ๒๒ ตุลาคม พ.ศ. ๒๕๔๐

เป็นปีที่ ๕๒ ในรัชกาลปัจจุบัน

พระบาทสมเด็จพระปรมินทรมหาภูมิพลอดุลยเดช มีพระบรมราชโองการโปรดเกล้าฯ ให้
ประกาศว่า

โดยที่เป็นการสมควรให้เวนคืนอสังหาริมทรัพย์ ในท้องที่อำเภอเมืองฉะเชิงเทรา อำเภอบ้านโพธิ์
จังหวัดฉะเชิงเทรา และอำเภอพานทอง อำเภอเมืองชลบุรี อำเภอศรีราชา อำเภอบางละมุง อำเภอสัตหีบ
จังหวัดชลบุรี เพื่อสร้างทางรถไฟสายฉะเชิงเทรา - สัตหีบ

จึงทรงพระกรุณาโปรดเกล้าฯ ให้ตราพระราชบัญญัติขึ้นไว้โดยคำแนะนำและยินยอมของรัฐสภา
ดังต่อไปนี้

มาตรา ๑ พระราชบัญญัตินี้เรียกว่า “พระราชบัญญัติเวนคืนอสังหาริมทรัพย์ ในท้องที่อำเภอ
เมืองฉะเชิงเทรา อำเภอบ้านโพธิ์ จังหวัดฉะเชิงเทรา และอำเภอพานทอง อำเภอเมืองชลบุรี อำเภอศรีราชา
อำเภอบางละมุง อำเภอสัตหีบ จังหวัดชลบุรี เพื่อสร้างทางรถไฟสายฉะเชิงเทรา - สัตหีบ พ.ศ. ๒๕๔๐”

มาตรา ๒ พระราชบัญญัตินี้ให้ใช้บังคับตั้งแต่วันถัดจากวันประกาศในราชกิจจานุเบกษา
เป็นต้นไป

มาตรา ๓ ให้ผู้ว่าการรถไฟแห่งประเทศไทยเป็นเจ้าหน้าที่เวนคืนตามพระราชบัญญัตินี้

มาตรา ๔ ให้เวนคืนอสังหาริมทรัพย์ ในท้องที่อำเภอเมืองฉะเชิงเทรา อำเภอบ้านโพธิ์ จังหวัดฉะเชิงเทรา และอำเภอพานทอง อำเภอเมืองชลบุรี อำเภอสรีราชา อำเภอบางละมุง อำเภอสัตหีบ จังหวัดชลบุรี ภายในแนวเขตตามแผนที่ท้ายพระราชบัญญัตินี้ ซึ่งปรากฏรายชื่อเจ้าของหรือผู้ครอบครอง โดยชอบด้วยกฎหมายตามบัญชีท้ายพระราชบัญญัตินี้ให้แก่การรถไฟแห่งประเทศไทย เพื่อสร้างทางรถไฟ สายฉะเชิงเทรา - สัตหีบ

มาตรา ๕ ให้เจ้าหน้าที่เวนคืนเข้าใช้อสังหาริมทรัพย์ที่เวนคืนตามมาตรา ๔ ภายในระยะเวลา สิ้นนับแต่วันที่พระราชบัญญัตินี้ใช้บังคับ

มาตรา ๖ ให้รัฐมนตรีว่าการกระทรวงคมนาคมรักษาการตามพระราชบัญญัตินี้

ผู้รับสนองพระบรมราชโองการ

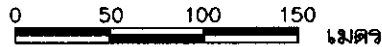
พลเอก ชวลิต ยงใจยุทธ

นายกรัฐมนตรี

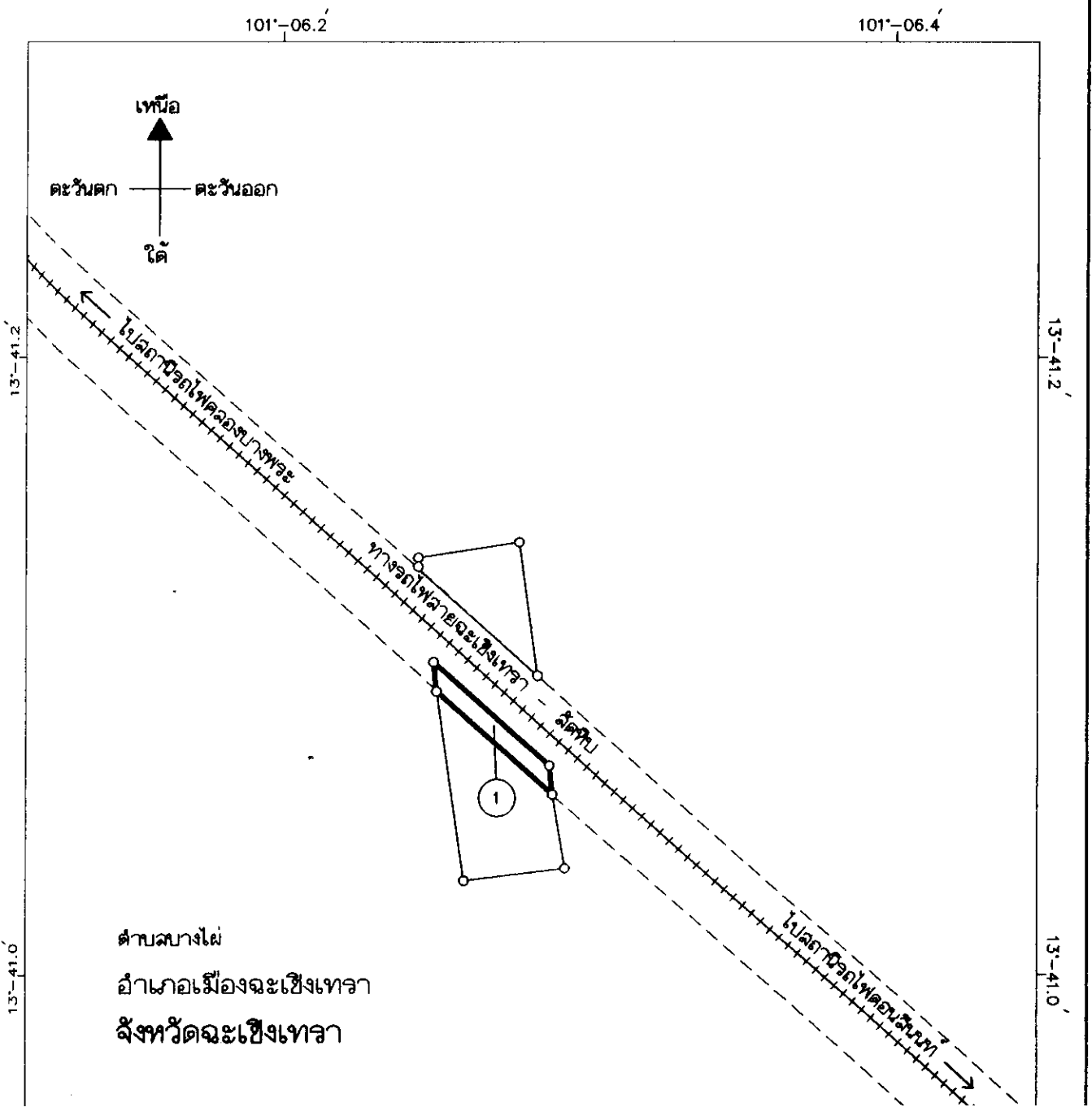
แผนที่ท้ายพระราชบัญญัติเวนคืนอสังหาริมทรัพย์
 ในท้องที่อำเภอเมืองฉะเชิงเทรา อำเภอบ้านโพธิ์ จังหวัดฉะเชิงเทรา
 และอำเภอพานทอง อำเภอเมืองชลบุรี อำเภอสัตหีบ
 อำเภอบางละมุง อำเภอลัดท้าย จังหวัดชลบุรี
 เพื่อสร้างทางรถไฟสายฉะเชิงเทรา - ลัดท้าย

พ.ศ. ๒๕๔๐

มาตราส่วน 1:4,000



แผนกหมายเลข 1/36



ตำบลบางไผ่
 อำเภอเมืองฉะเชิงเทรา
 จังหวัดฉะเชิงเทรา




101°-06.2

101°-06.4

เครื่องหมาย

- แนวเขตที่ดินที่ต้องเวนคืน
- - - - - แนวเขตทางรถไฟ
- + + + + + ทางรถไฟ



หัวหน้าสำนักงานบริหารทรัพย์สิน




ผู้ว่าการรถไฟแห่งประเทศไทย

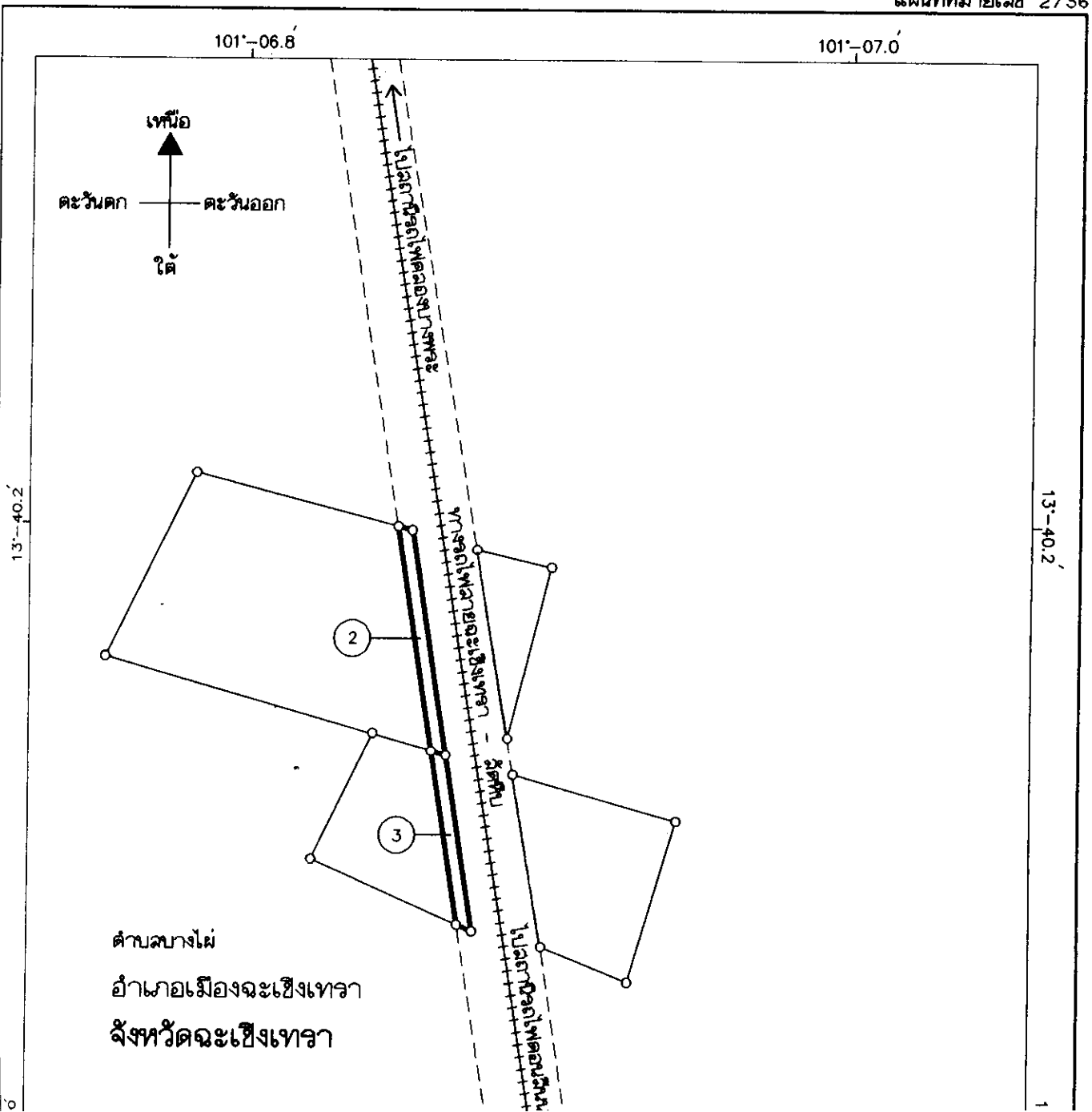
แผนที่ท้ายพระราชบัญญัติเวนคืนอสังหาริมทรัพย์
 ในท้องที่อำเภอเมืองฉะเชิงเทรา อำเภอบ้านโพธิ์ จังหวัดฉะเชิงเทรา
 และอำเภอพานทอง อำเภอเมืองชลบุรี อำเภอสรีราชา
 อำเภอบางละมุง อำเภอสัตหีบ จังหวัดชลบุรี
 เพื่อสร้างทางรถไฟสายฉะเชิงเทรา - สัตหีบ

พ.ศ. ๒๕๔๐

มาตราส่วน 1:4,000



แผนที่หมายเลข 2/36




จังหวัดฉะเชิงเทรา

13°-40.0'




13°-40.0'

101°-06.8'

101°-07.0'



เครื่องหมาย

-  แนวเขตที่ดินที่ต้องเวนคืน
-  แนวเขตทางรถไฟ
-  ทางรถไฟ

หัวหน้าสำนักงานบริหารทรัพย์สิน

ผู้อำนวยการรถไฟแห่งประเทศไทย

แผนที่ท้ายพระราชบัญญัติเวนคืนอสังหาริมทรัพย์
ในท้องที่อำเภอเมืองฉะเชิงเทรา อำเภอบ้านโพธิ์ จังหวัดฉะเชิงเทรา


และอำเภอพานทอง อำเภอเมืองชลบุรี อำเภอสรีราชา

อำเภอบางละมุง อำเภอสัตหีบ จังหวัดชลบุรี

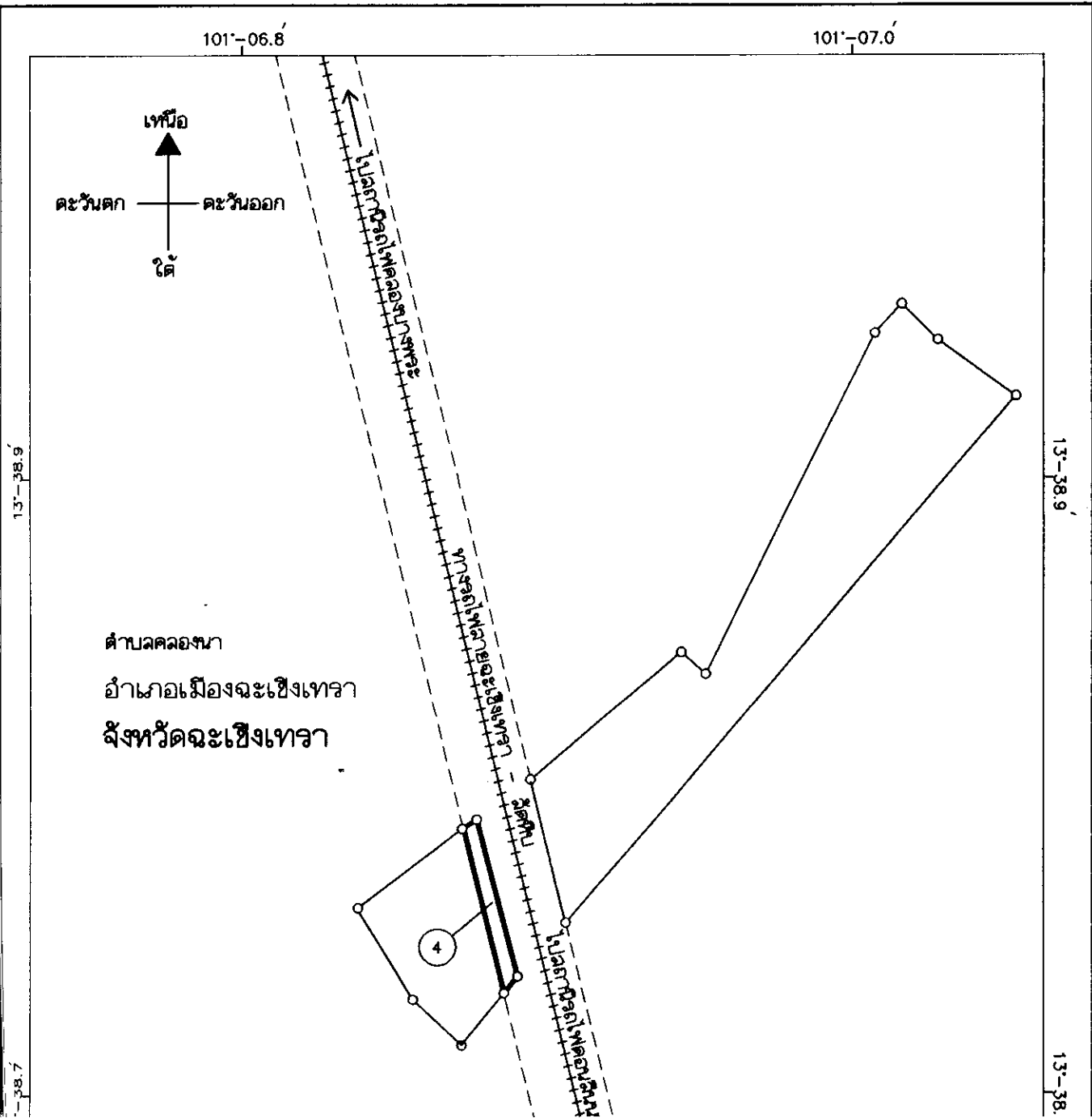
เพื่อสร้างทางรถไฟสายฉะเชิงเทรา - สัตหีบ

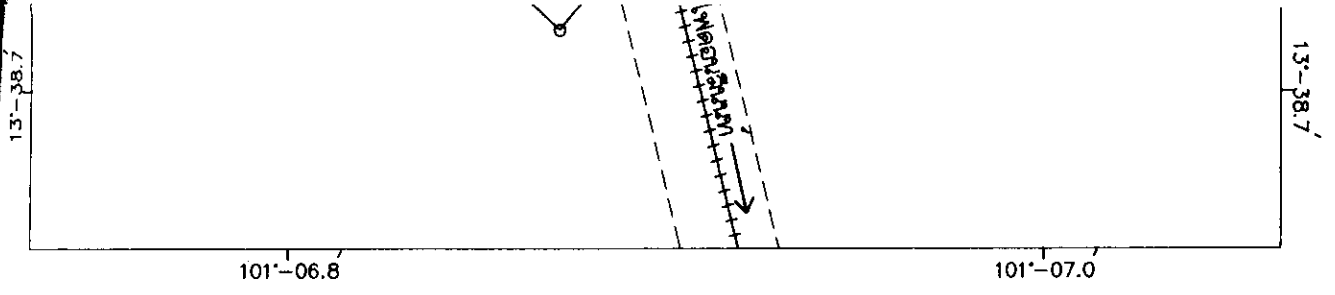
พ.ศ. ๒๕๕๐

มาตราส่วน 1:4,000



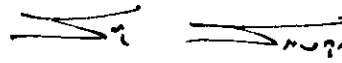
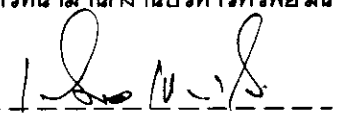
แผนที่หมายเลข 3/36





เครื่องหมาย

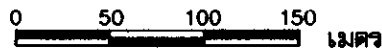
- แนวเขตที่ดินที่ต่อวงเวียน
- - - - - แนวเขตทางรถไฟ
- +++++ ทางรถไฟ


 หัวหน้าสำนักงานบริหารทรัพย์สิน

 ผู้ว่าการรถไฟแห่งประเทศไทย

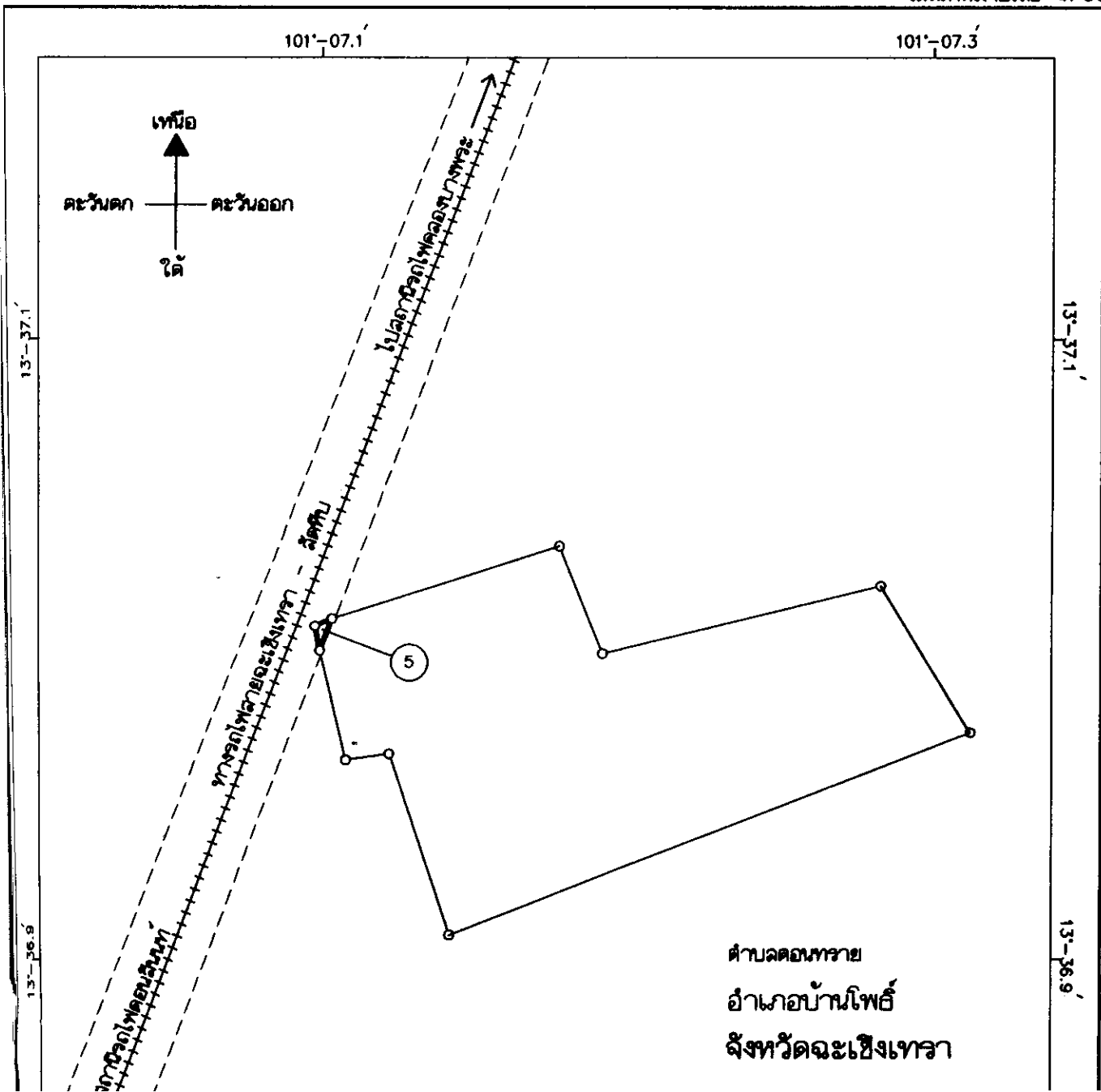
แผนที่ท้ายพระราชบัญญัติเวนคืนอสังหาริมทรัพย์
 ในท้องที่อำเภอเมืองฉะเชิงเทรา อำเภอบ้านโพธิ์ จังหวัดฉะเชิงเทรา
 และอำเภอพานทอง อำเภอเมืองชลบุรี อำเภอสวีราชา
 อำเภอบางละมุง อำเภอสัตหีบ จังหวัดชลบุรี
 เพื่อสร้างทางรถไฟสายฉะเชิงเทรา - สัตหีบ

พ.ศ. ๒๕๕๐

มาตราส่วน 1:4,000

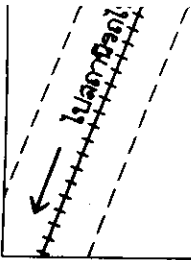


แผนที่หมายเลข 4/36



ตำบลฉะเชิงเทรา
 อำเภอบ้านโพธิ์
 จังหวัดฉะเชิงเทรา




จังหวัดฉะเชิงเทรา



101-07.1

101-07.3

เครื่องหมาย

-  แนวเขตที่ดินที่ต่อวงเวียน
-  แนวเขตทางรถไฟ
-  ทางรถไฟ


หัวหน้าสำนักงานบริหารทรัพย์สิน

ผู้อำนวยการรถไฟแห่งประเทศไทย

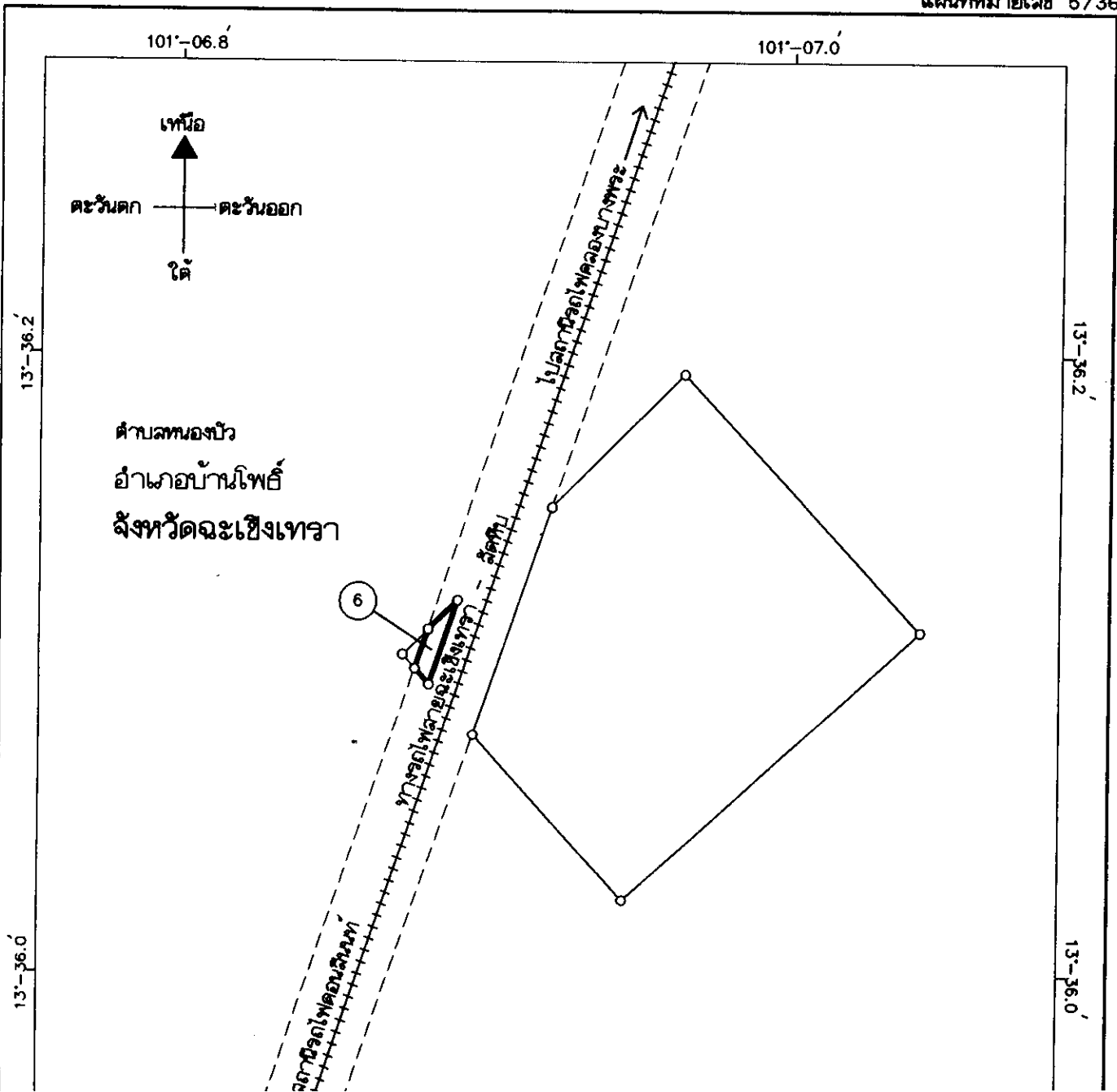
แผนที่ท้ายพระราชบัญญัติเวนคืนอสังหาริมทรัพย์
 ในท้องที่อำเภอเมืองฉะเชิงเทรา อำเภอบ้านโพธิ์ จังหวัดฉะเชิงเทรา
 และอำเภอพานทอง อำเภอเมืองชลบุรี อำเภอศรีราชา
 อำเภอบางละมุง อำเภอสัตหีบ จังหวัดชลบุรี
 เพื่อสร้างทางรถไฟสายฉะเชิงเทรา - สัตหีบ

พ.ศ. ๒๕๕๐

มาตราส่วน 1:4,000



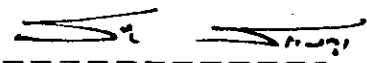

แผนที่หมายเลข 5/36





เครื่องหมาย

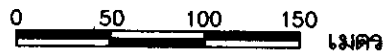
- แนวเขตที่ดินที่คองเวนสัน
- - - - - แนวเขตทางรถไฟ
- + + + + + ทางรถไฟ


 หัวหน้าสำนักงานบริหารทรัพย์สิน

 ผู้ว่าการรถไฟแห่งประเทศไทย

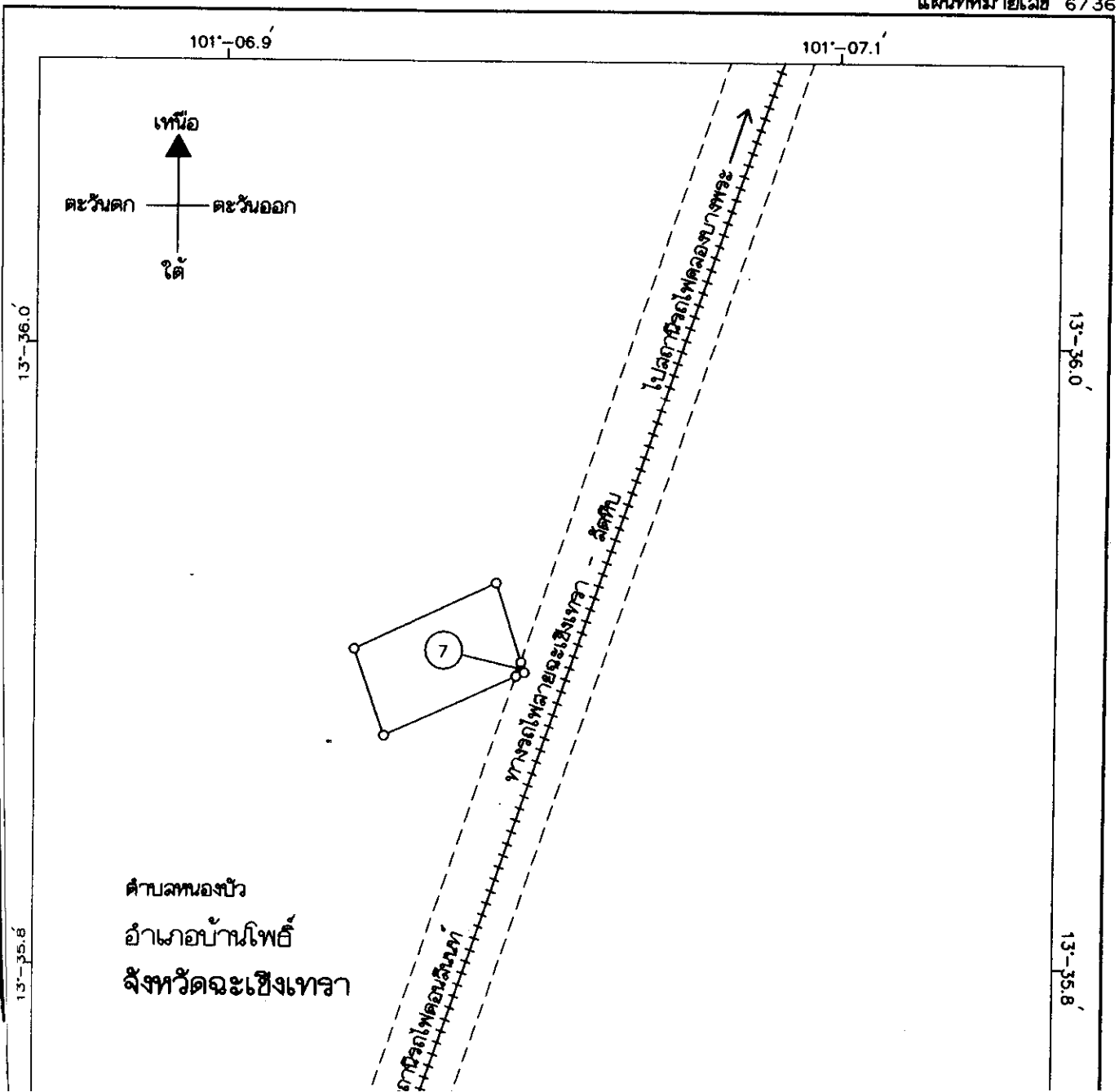
แผนที่ท้ายพระราชบัญญัติเวนคืนอสังหาริมทรัพย์
 ในท้องที่อำเภอเมืองฉะเชิงเทรา อำเภอบ้านโพธิ์ จังหวัดฉะเชิงเทรา
 และอำเภอพานทอง อำเภอเมืองชลบุรี อำเภอสรีราชา
 อำเภอบางละมุง อำเภอสัตหีบ จังหวัดชลบุรี
 เพื่อสร้างทางรถไฟสายฉะเชิงเทรา - สัตหีบ

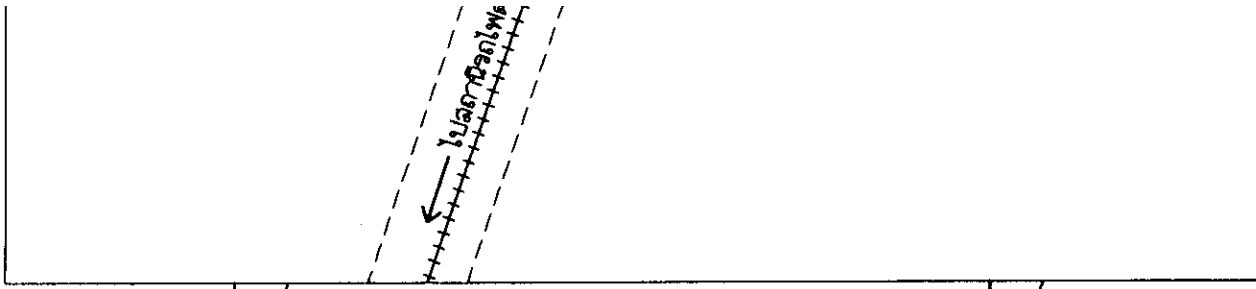
พ.ศ. ๒๕๔๐

มาตราส่วน 1:4,000



แผนที่หมายเลข 6/36





101'-06.9

101'-07.1

เครื่องหมาย

- แนวเขตที่ดินที่ต้องเวนคืน
- - - - - แนวเขตทางรถไฟ
- + + + + + ทางรถไฟ

(Signature)

หัวหน้าสำนักงานบริหารทรัพย์สิน

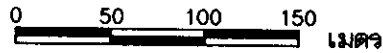
(Signature)

ผู้อำนวยการรถไฟแห่งประเทศไทย

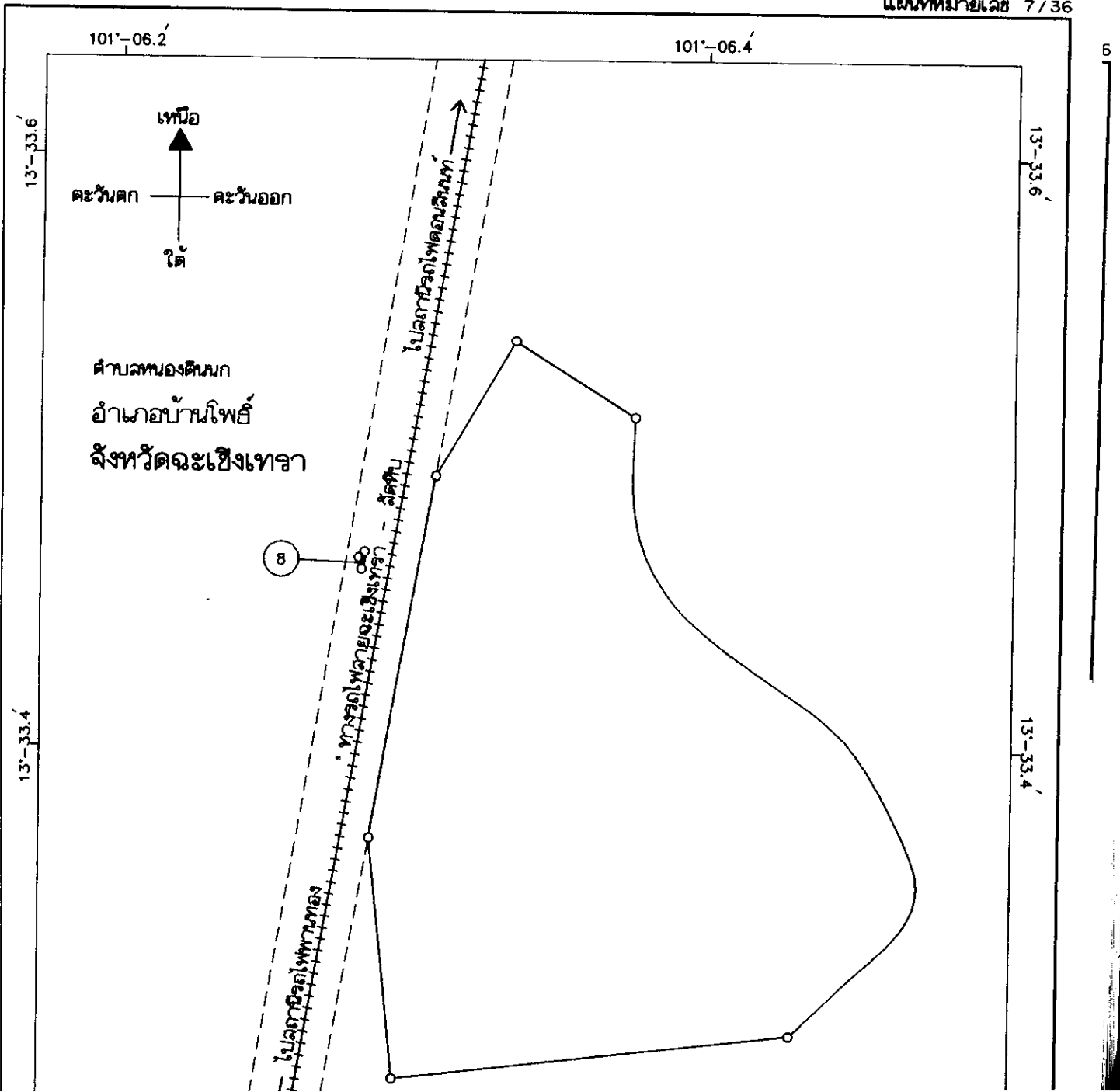
แผนที่ท้ายพระราชบัญญัติเวนคืนอสังหาริมทรัพย์
 ในท้องที่อำเภอเมืองฉะเชิงเทรา อำเภอบ้านโพธิ์ จังหวัดฉะเชิงเทรา
 และอำเภอพานทอง อำเภอเมืองชลบุรี อำเภอสัตหีบ
 อำเภอบางละมุง อำเภอสัตหีบ จังหวัดชลบุรี
 เพื่อสร้างทางรถไฟสายฉะเชิงเทรา - สัตหีบ

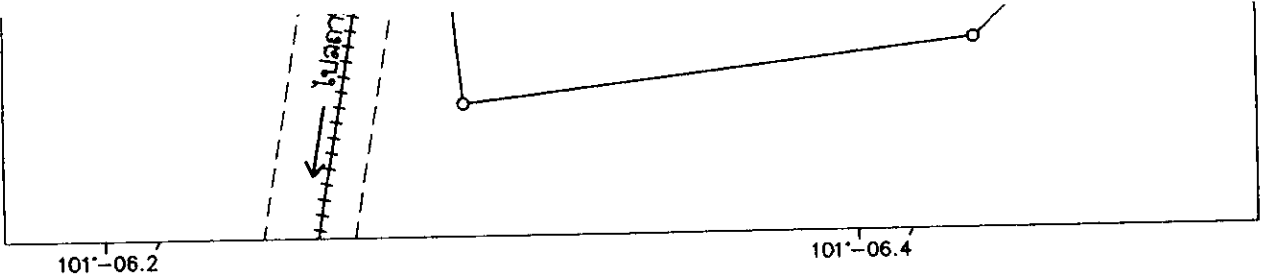
พ.ศ. ๒๕๔๐

มาตราส่วน 1:4,000




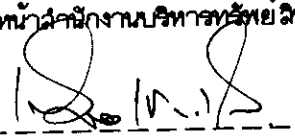
แผนที่หมายเลข 7/36





เครื่องหมาย

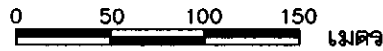
- แนวเขตที่ดินที่ตองเวนคืน
- - - - - แนวเขตทางรถไฟ
- + + + + + ทางรถไฟ


 หัวหน้าสำนักงานบริหารทรัพย์สิน

 ผู้ว่าการรถไฟแห่งประเทศไทย

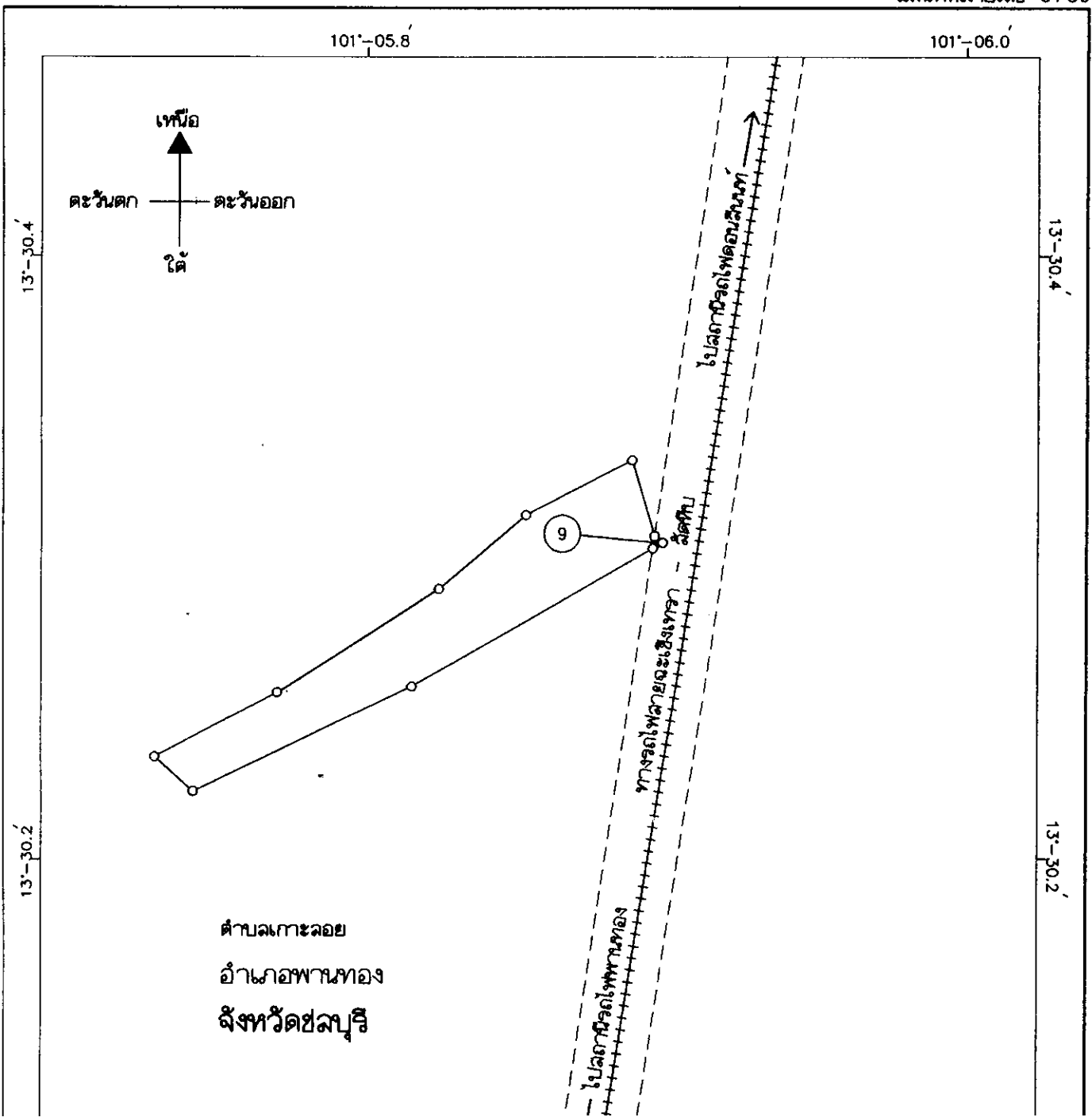
แผนที่ท้ายพระราชบัญญัติเวนคืนอสังหาริมทรัพย์
 ในท้องที่อำเภอเมืองฉะเชิงเทรา อำเภอบ้านโพธิ์ จังหวัดฉะเชิงเทรา
 และอำเภอพานทอง อำเภอเมืองชลบุรี อำเภอศรีราชา
 อำเภอบางละมุง อำเภอสัตหีบ จังหวัดชลบุรี
 เพื่อสร้างทางรถไฟสายฉะเชิงเทรา - สัตหีบ

พ.ศ. ๒๕๔๐

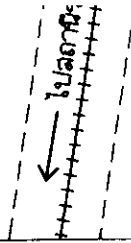
มาตราส่วน 1:4,000



แผนที่หมายเลข 8/36



จังหวัดชลบุรี





101°-05.8

101°-06.0

เครื่องหมาย

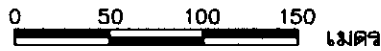
- แนวเขตที่ดินที่ต้องเวนคืน
- - - - - แนวเขตทางรถไฟ
- + + + + + ทางรถไฟ


หัวหน้าสำนักงานบริหารทรัพย์สิน

ผู้ว่าการรถไฟแห่งประเทศไทย

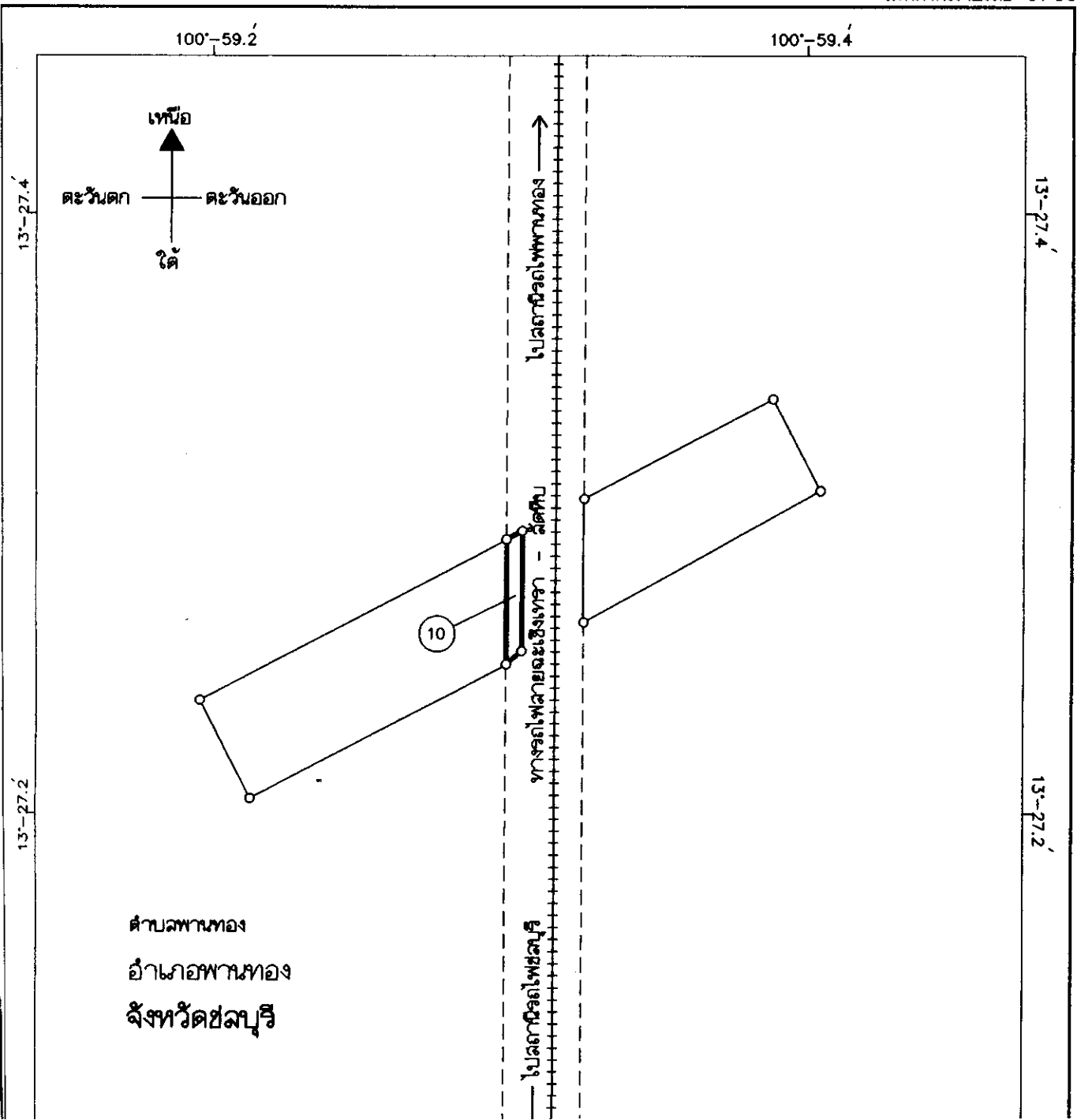
แผนที่ท้ายพระราชบัญญัติเวนคืนอสังหาริมทรัพย์
 ในท้องที่อำเภอเมืองฉะเชิงเทรา อำเภอบ้านโพธิ์ จังหวัดฉะเชิงเทรา
 และอำเภอพานทอง อำเภอเมืองชลบุรี อำเภอศรีราชา
 อำเภอบางละมุง อำเภอสัตหีบ จังหวัดชลบุรี
 เพื่อสร้างทางรถไฟสายฉะเชิงเทรา - สัตหีบ

พ.ศ. ๒๕๔๐

มาตราส่วน 1:4,000



แผนที่หมายเลข 9/36



เขตก่อสร้าง

ไปลง
←

100°-59.2


100°-59.4

เครื่องหมาย

- แนวเขตที่ดินที่ต้องเวนคืน
- - - - - แนวเขตทางรถไฟ
- + + + + + ทางรถไฟ



ผู้อำนวยการสำนักงานบริหารทรัพย์สิน

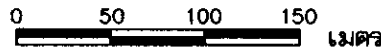


ผู้อำนวยการรถไฟแห่งประเทศไทย

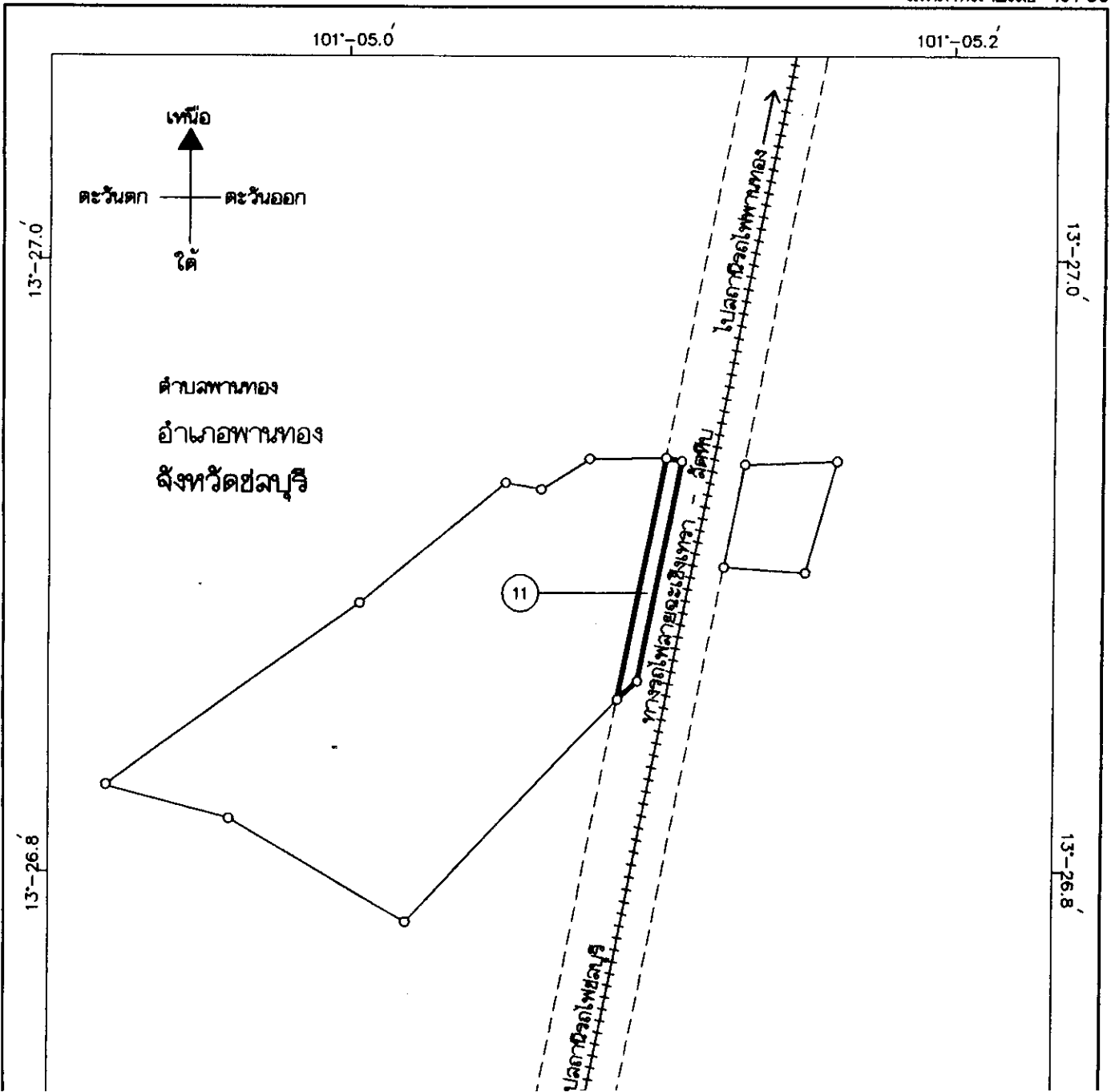
แผนที่ท้ายพระราชบัญญัติเวนคืนอสังหาริมทรัพย์
 ในท้องที่อำเภอเมืองฉะเชิงเทรา อำเภอบ้านโพธิ์ จังหวัดฉะเชิงเทรา
 และอำเภอพานทอง อำเภอเมืองชลบุรี อำเภอสัตหีบ
 อำเภอบางละมุง อำเภอลัดท้ายบ้าน จังหวัดชลบุรี
 เพื่อสร้างทางรถไฟสายฉะเชิงเทรา - ลัดท้ายบ้าน

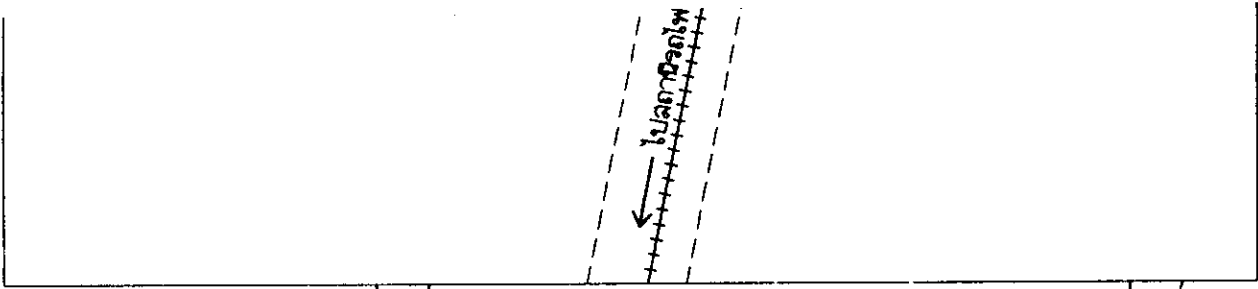
พ.ศ. ๒๕๔๐

มาตราส่วน 1:4,000



แผนที่หมายเลข 10/36







101°-05.0

101°-05.2

เครื่องหมาย

- แนวเขตที่ดินที่ต้องเวนคืน
- - - - - แนวเขตทางรถไฟ
- + + + + + ทางรถไฟ


 หัวหน้าสำนักงานบริหารทรัพย์สิน

 ผู้อำนวยการรถไฟแห่งประเทศไทย

แผนที่ท้ายพระราชบัญญัติเวนคืนอสังหาริมทรัพย์
ในท้องที่อำเภอเมืองฉะเชิงเทรา อำเภอบ้านโพธิ์ จังหวัดฉะเชิงเทรา

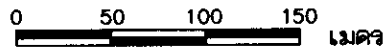
และอำเภอพานทอง อำเภอเมืองชลบุรี อำเภอศรีราชา

อำเภอบางละมุง อำเภอสัตหีบ จังหวัดชลบุรี

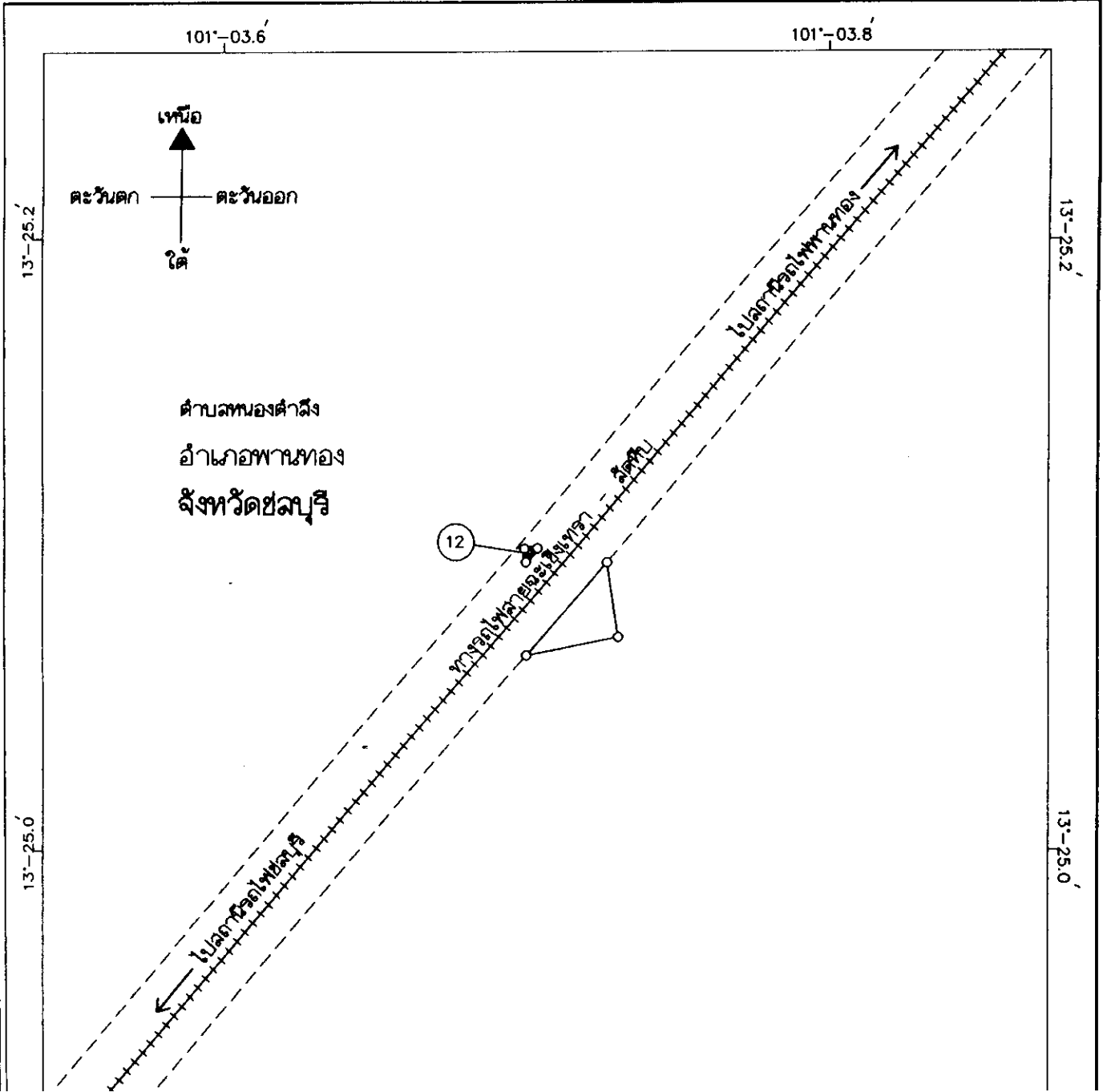
เพื่อสร้างทางรถไฟสายฉะเชิงเทรา - สัตหีบ

พ.ศ. ๒๕๔๐

มาตราส่วน 1:4,000



แผนที่หมายเลข 11/36





101°-03.6

101°-03.8

เครื่องหมาย

- แนวเขตที่ดินที่ดองเวนคืน
- - - - - แนวเขตทางรถไฟ
- + + + + + ทางรถไฟ

หัวหน้าสำนักงานบริหารทรัพย์สิน

ผู้ว่าการรถไฟแห่งประเทศไทย

แผนที่ท้ายพระราชบัญญัติเวนคืนอสังหาริมทรัพย์
ในท้องที่อำเภอเมืองฉะเชิงเทรา อำเภอบ้านโพธิ์ จังหวัดฉะเชิงเทรา


และอำเภอพานทอง อำเภอเมืองชลบุรี อำเภอศรีราชา

อำเภอบางละมุง อำเภอสัตหีบ จังหวัดชลบุรี

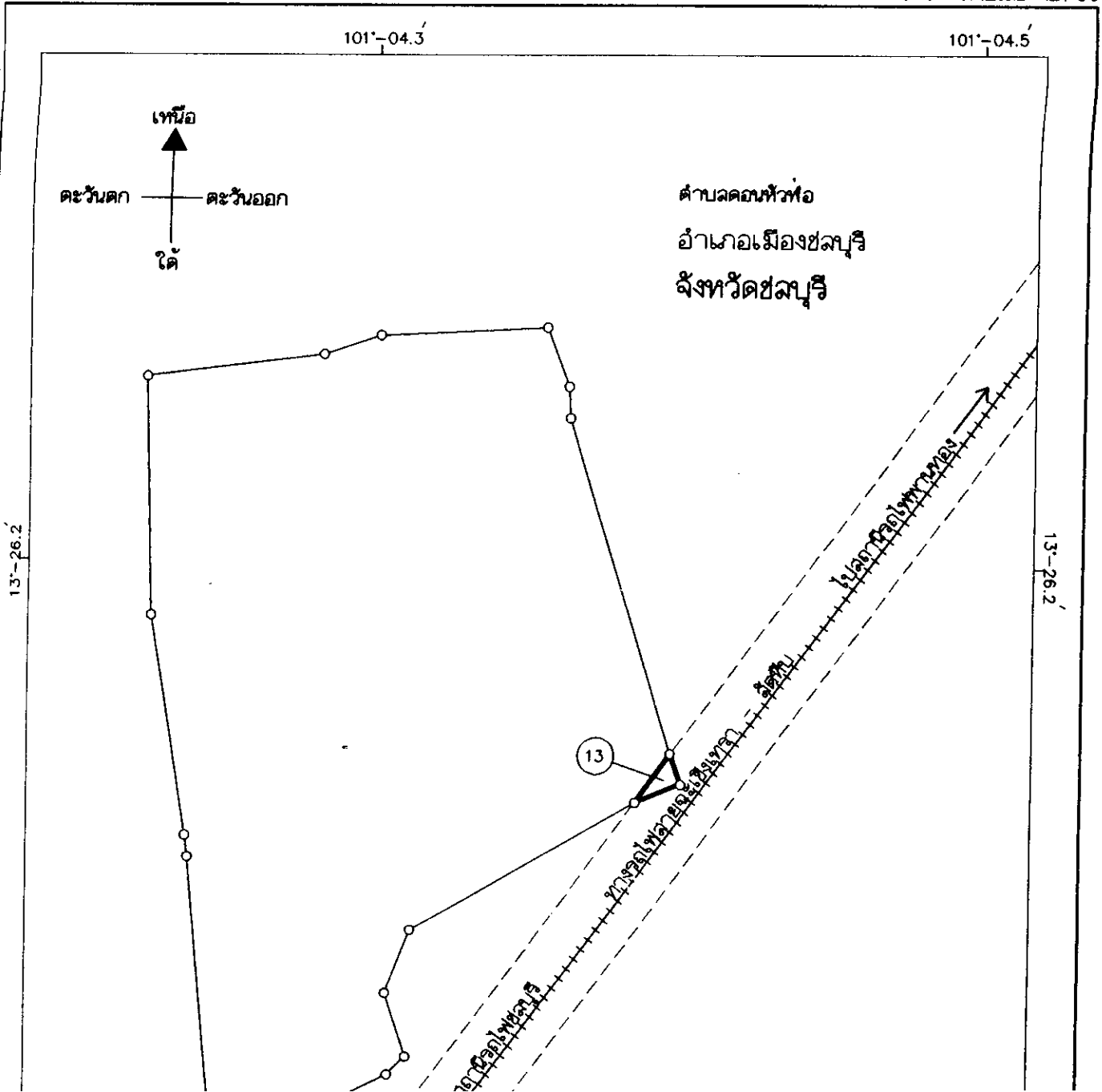
เพื่อสร้างทางรถไฟสายฉะเชิงเทรา - สัตหีบ

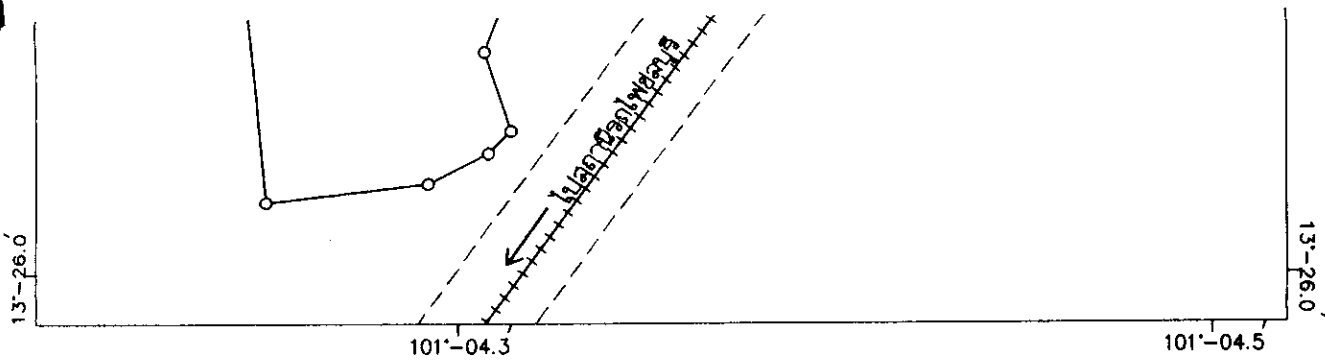
พ.ศ. ๒๕๔๐

มาตราส่วน 1:4,000



แผนที่หมายเลข 12/36





เครื่องหมาย

- แนวเขตที่ดินที่ต้องเวนคืน
- - - - - แนวเขตทางรถไฟ
- +++++ ทางรถไฟ

(Signature)

หัวหน้าสำนักงานบริหารทรัพย์สิน

(Signature)

ผู้อำนวยการรถไฟแห่งประเทศไทย

แผนที่ท้ายพระราชบัญญัติเวนคืนอสังหาริมทรัพย์
 ในท้องที่อำเภอเมืองฉะเชิงเทรา อำเภอบ้านโพธิ์ จังหวัดฉะเชิงเทรา

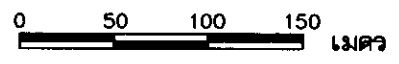
และอำเภอพานทอง อำเภอเมืองชลบุรี อำเภอศรีราชา

อำเภอบางละมุง อำเภอสัตหีบ จังหวัดชลบุรี

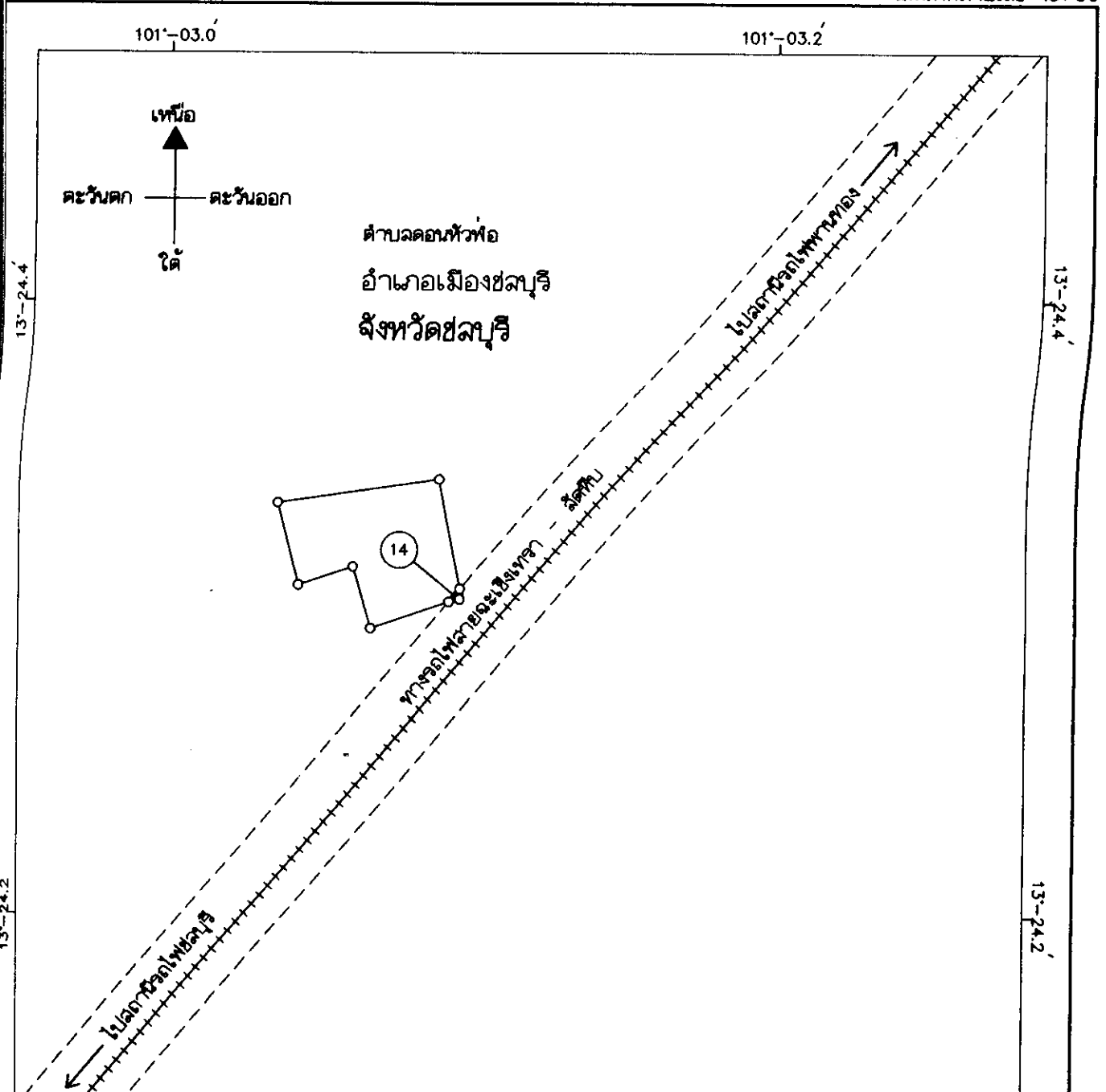
เพื่อสร้างทางรถไฟสายฉะเชิงเทรา - สัตหีบ


พ.ศ. ๒๕๔๐

มาตราส่วน 1:4,000



แผนที่หมายเลข 13/36



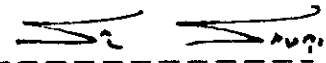



101'-03.0

101'-03.2

เครื่องหมาย

- แนวเขตที่ดินที่ต้องเวนคืน
- - - - - แนวเขตทางรถไฟ
- + + + + + ทางรถไฟ


 หัวหน้าสำนักงานบริหารทรัพย์สิน

 ผู้ว่าการรถไฟแห่งประเทศไทย

แผนที่ท้ายพระราชบัญญัติเวนคืนอสังหาริมทรัพย์

ในท้องที่อำเภอเมืองฉะเชิงเทรา อำเภอบ้านโพธิ์ จังหวัดฉะเชิงเทรา


และอำเภอพานทอง อำเภอเมืองชลบุรี อำเภอศรีราชา

อำเภอบางละมุง อำเภอสัตหีบ จังหวัดชลบุรี

เพื่อสร้างทางรถไฟสายฉะเชิงเทรา - สัตหีบ

พ.ศ. ๒๕๔๐

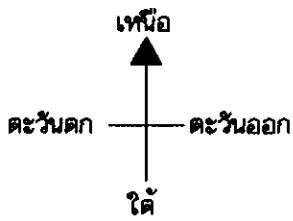
มาตราส่วน 1:4,000



แผนที่หมายเลข 14/36

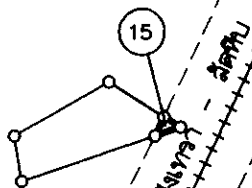
101°-02.3'

101°-02.5'



13°-24.6'

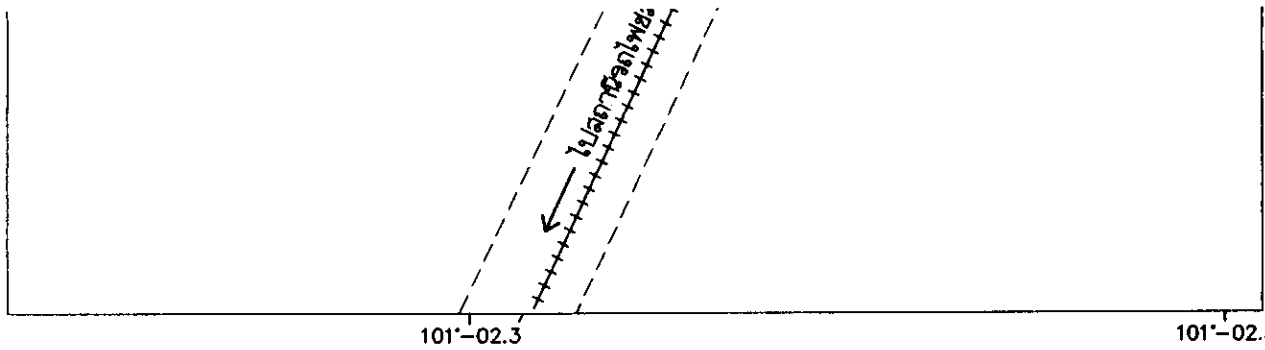
13°-24.6'



ตำบลบาง
อำเภอเมืองชลบุรี
จังหวัดชลบุรี

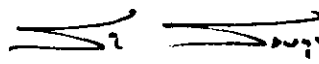

13°-24.4'

13°-24.4'



เครื่องหมาย

- แนวเขตที่ดินที่ดองเวนคืน
- - - - - แนวเขตทางรถไฟ
- + + + + + ทางรถไฟ


 หัวหน้าสำนักงานบริหารทรัพย์สิน

 ผู้อำนวยการรถไฟแห่งประเทศไทย

แผนที่ท้ายพระราชบัญญัติเวนคืนอสังหาริมทรัพย์

ในท้องที่อำเภอเมืองฉะเชิงเทรา อำเภอบ้านโพธิ์ จังหวัดฉะเชิงเทรา

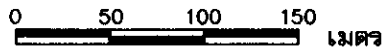
และอำเภอพานทอง อำเภอเมืองชลบุรี อำเภอศรีราชา

อำเภอบางละมุง อำเภอสัตหีบ จังหวัดชลบุรี

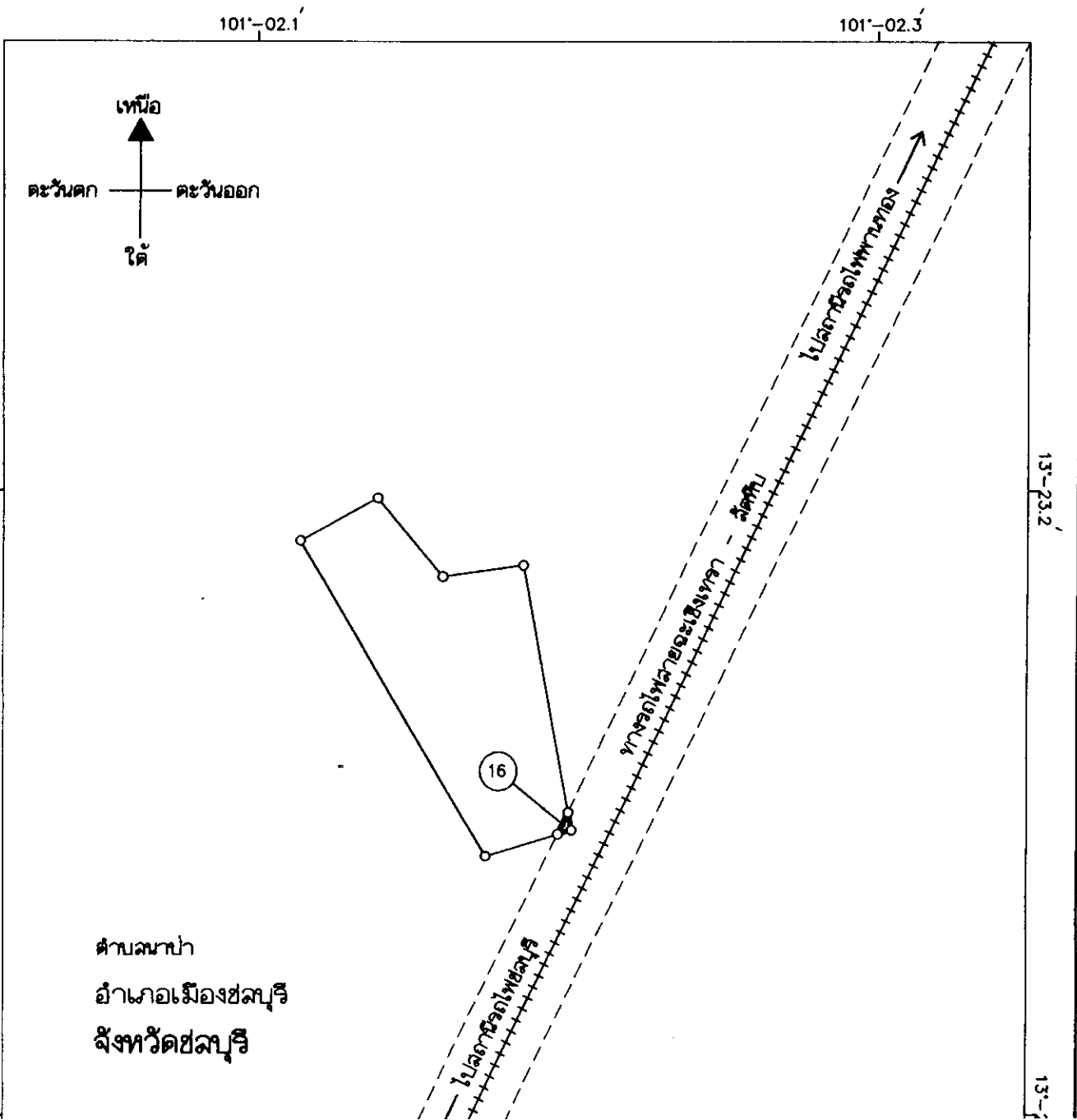
เพื่อสร้างทางรถไฟสายฉะเชิงเทรา - สัตหีบ

พ.ศ. ๒๕๔๐

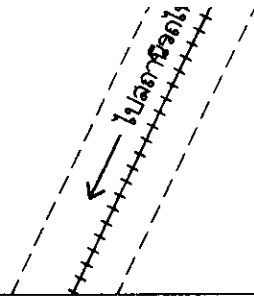
มาตราส่วน 1:4,000



แผนที่หมายเลข 16/36



อำเภอเมืองชลบุรี
จังหวัดชลบุรี



101°-02.1

101°-02.3

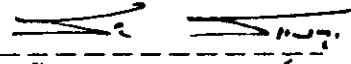

13°-23.0'

เครื่องหมาย

แนวเขตที่ดินที่ต่อวงเวียน

แนวเขตทางรถไฟ

ทางรถไฟ


หัวหน้าสำนักงานบริหารทรัพย์สิน

ผู้ว่าการรถไฟแห่งประเทศไทย



อำเภอเมืองชลบุรี
จังหวัดชลบุรี

เครื่องหมาย

- แนวเขตที่ดินที่ต้องเวนคืน
- - - - - แนวเขตทางรถไฟ
- + + + + + ทางรถไฟ

(Signature)

หัวหน้าสำนักงานบริหารทรัพย์สิน

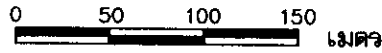
(Signature)

ผู้ว่าการรถไฟแห่งประเทศไทย

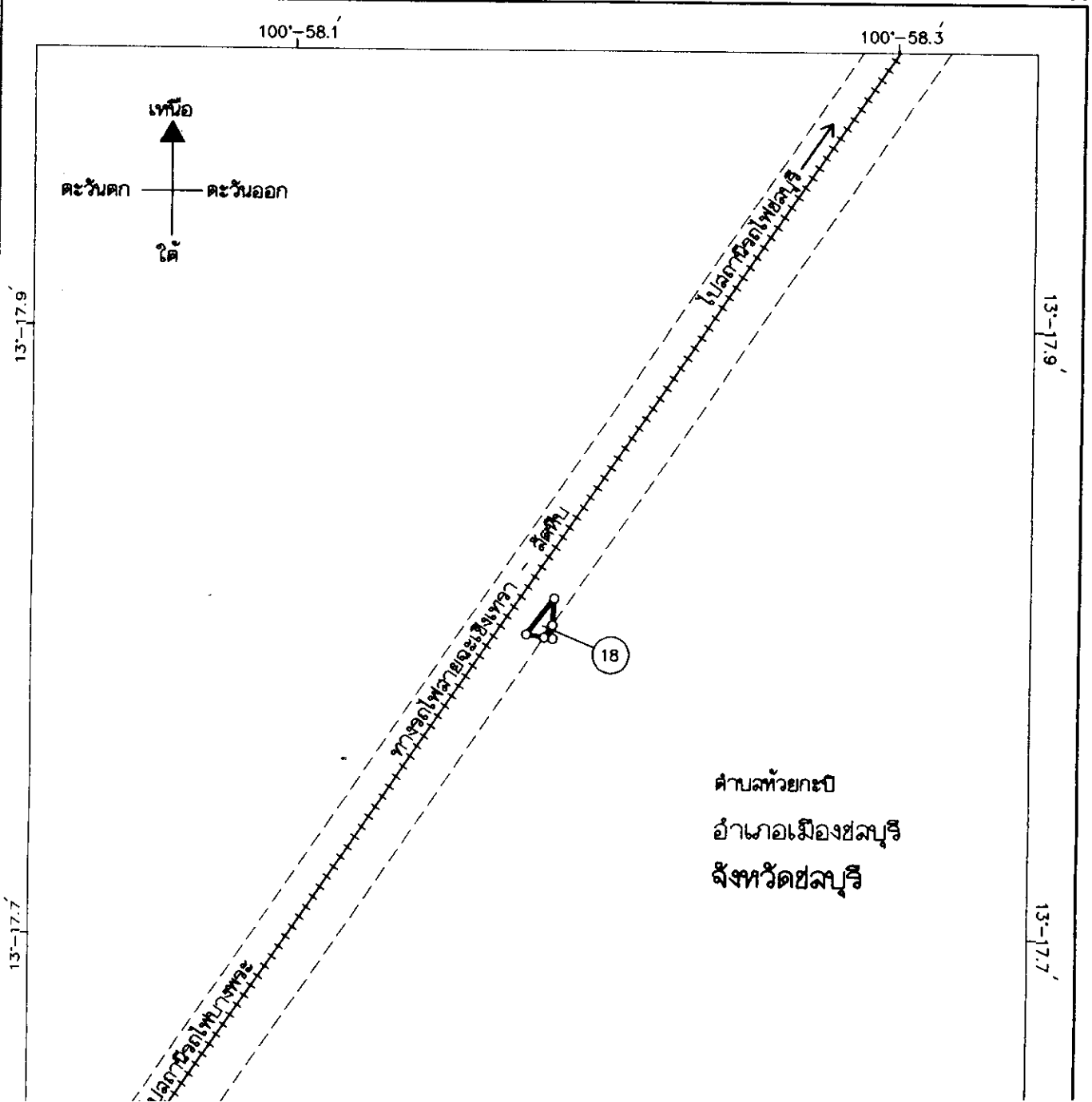
แผนที่ท้ายพระราชบัญญัติเวนคืนอสังหาริมทรัพย์
 ในท้องที่อำเภอเมืองฉะเชิงเทรา อำเภอบ้านโพธิ์ จังหวัดฉะเชิงเทรา
 และอำเภอพานทอง อำเภอเมืองชลบุรี อำเภอสครีราชา
 อำเภอบางละมุง อำเภอสัตหีบ จังหวัดชลบุรี
 เพื่อสร้างทางรถไฟสายฉะเชิงเทรา - สัตหีบ

พ.ศ. ๒๕๔๐


มาตราส่วน 1:4,000



แผนที่หมายเลข 17/36




13




เครื่องหมาย

- แนวเขตที่ดินที่ด้องเวนคืน
- - - - - แนวเขตทางรถไฟ
- + + + + + ทางรถไฟ


 7

หัวหน้าสำนักงานบริหารทรัพย์สิน


 7

ผู้ว่าการรถไฟแห่งประเทศไทย

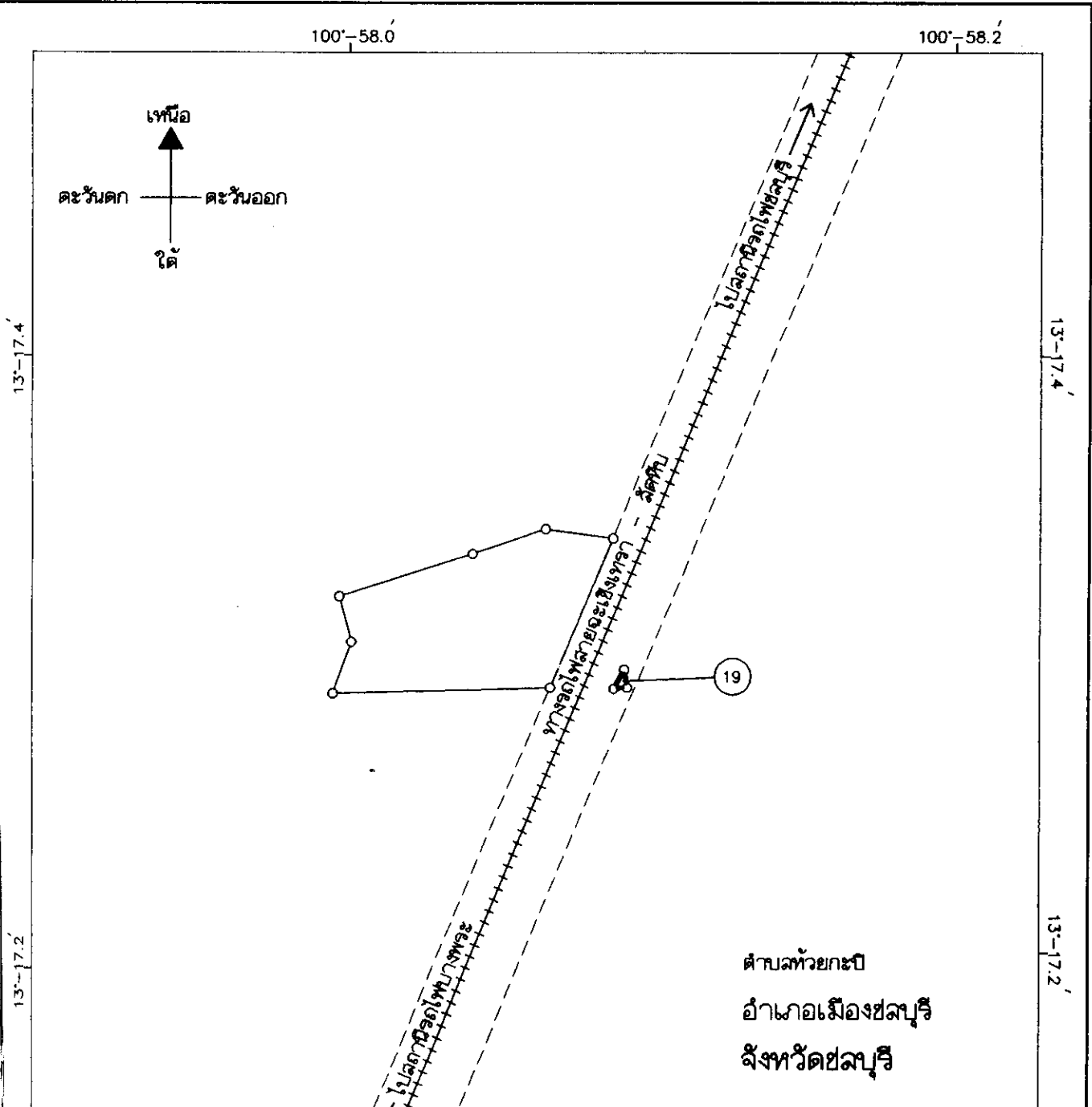
แผนที่ทำยพระราชบัญญัติเวนคืนอสังหาริมทรัพย์
 ในท้องที่อำเภอเมืองฉะเชิงเทรา อำเภอบ้านโพธิ์ จังหวัดฉะเชิงเทรา
 และอำเภอพานทอง อำเภอเมืองชลบุรี อำเภอสัตหีบ
 อำเภอบางละมุง อำเภอสัตหีบ จังหวัดชลบุรี
 เพื่อสร้างทางรถไฟสายฉะเชิงเทรา - สัตหีบ

พ.ศ. ๒๕๕๐

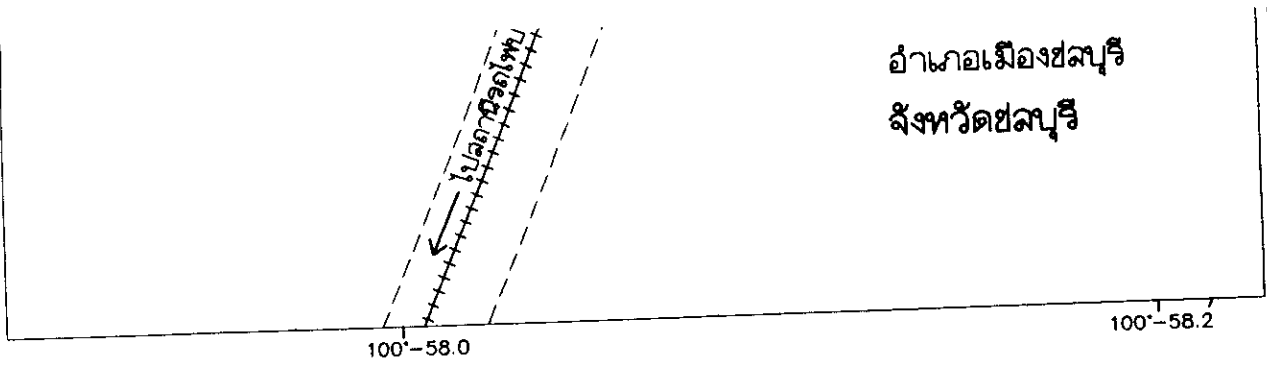
มาตราส่วน 1:4,000

0 50 100 150 เมตร

แผนที่หมายเลข 18/36



อำเภอเมืองชลบุรี
จังหวัดชลบุรี



เครื่องหมาย

- แนวเขตที่ดินที่ต้องเวนคืน
- - - - - แนวเขตทางรถไฟ
- +++++ ทางรถไฟ

[Signature]
 หัวหน้าสำนักงานบริหารทรัพย์สิน
[Signature]
 ผู้อำนวยการรถไฟแห่งประเทศไทย

แผนที่ท้ายพระราชบัญญัติเวนคืนอสังหาริมทรัพย์
ในท้องที่อำเภอเมืองฉะเชิงเทรา อำเภอบ้านโพธิ์ จังหวัดฉะเชิงเทรา


และอำเภอพานทอง อำเภอเมืองชลบุรี อำเภอสรีราชา

อำเภอบางละมุง อำเภอดัตติบ จังหวัดชลบุรี

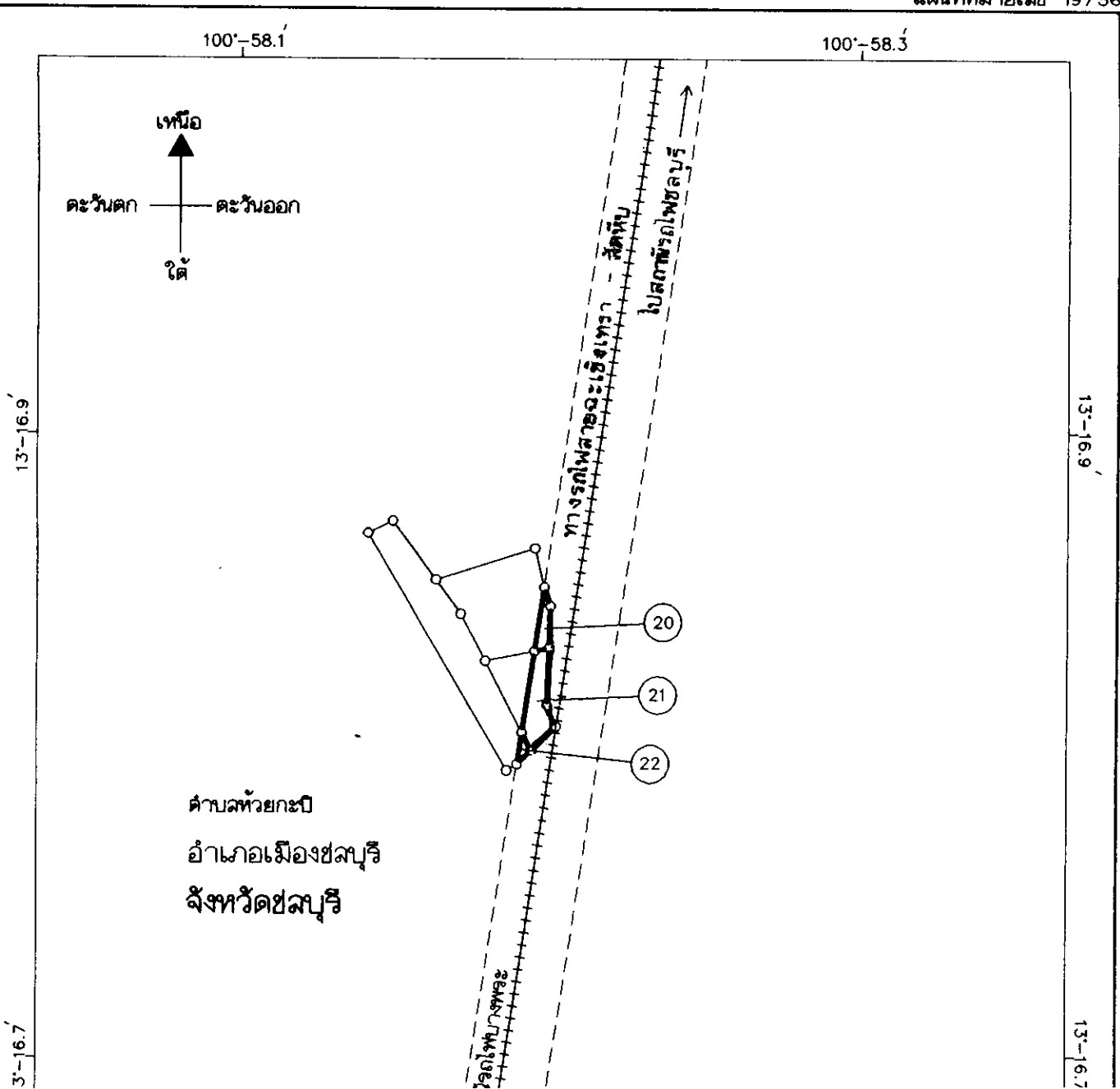
เพื่อสร้างทางรถไฟสายฉะเชิงเทรา - ดัตติบ

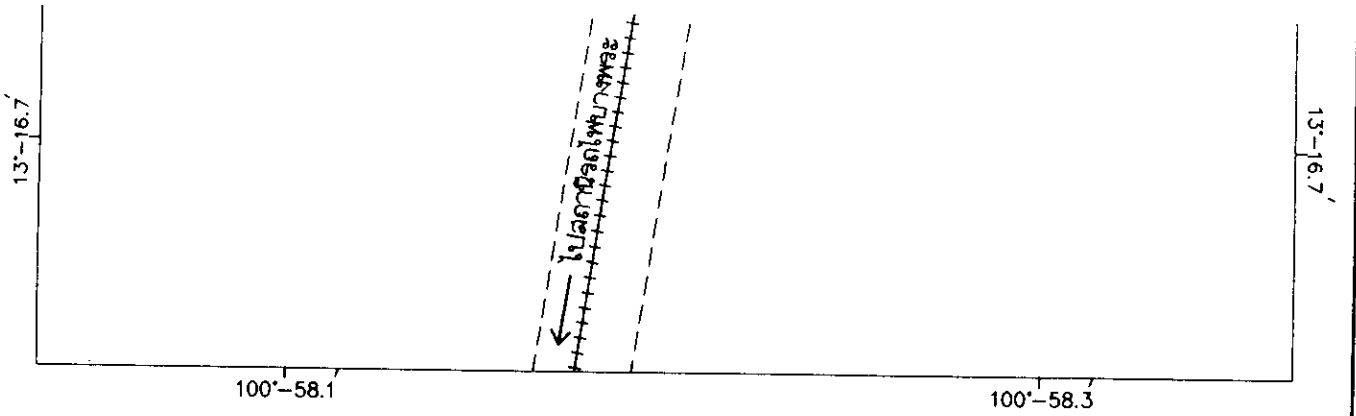
พ.ศ. ๒๕๔๐

มาตราส่วน 1:4,000




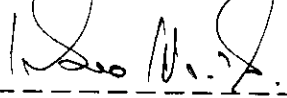
แผนที่หมายเลข 19/36






เครื่องหมาย

- แนวเขตที่ดินที่ต้องเวนคืน
- - - - - แนวเขตทางรถไฟ
- + + + + + ทางรถไฟ

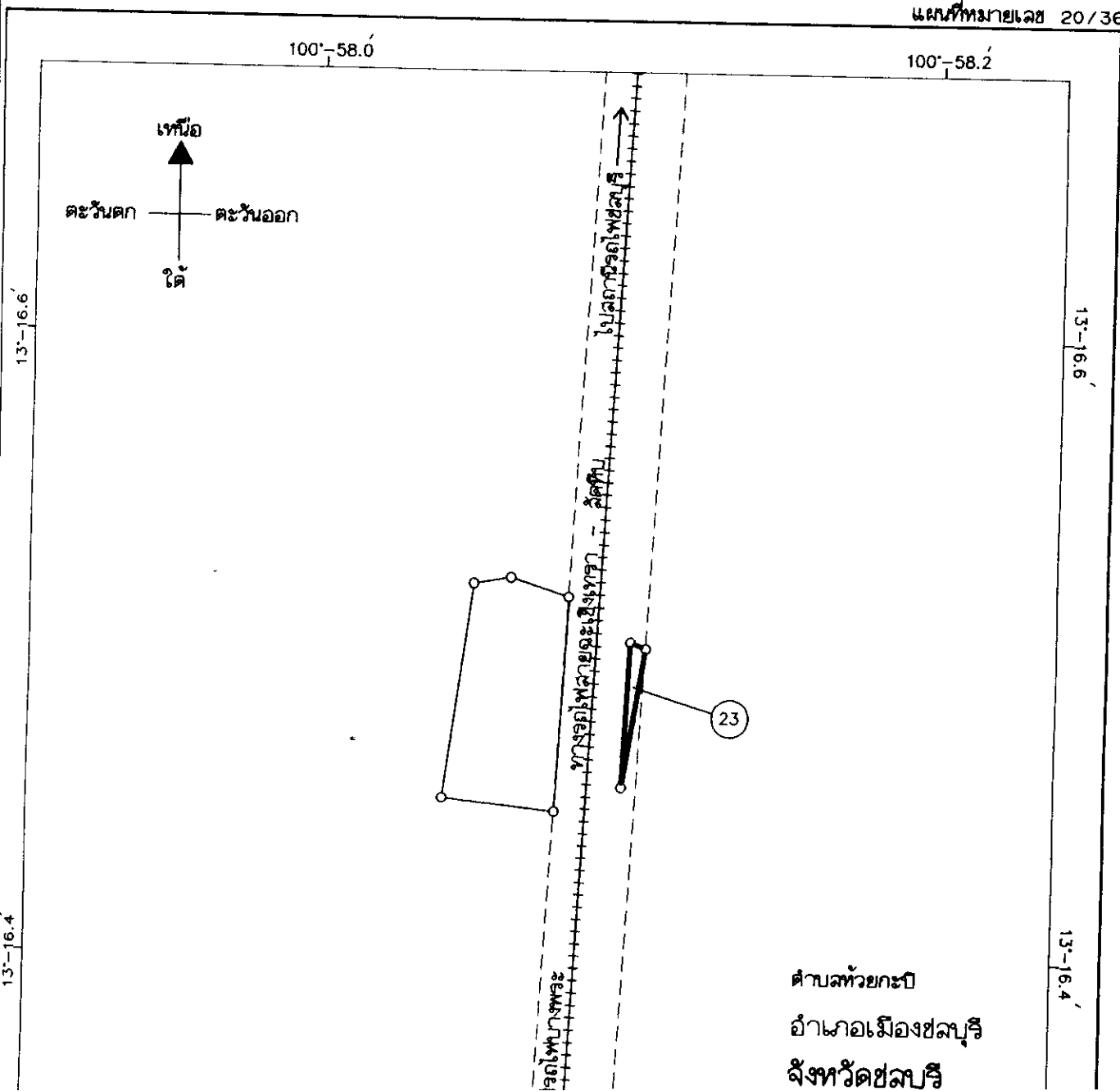

 หัวหน้าสำนักงานบริหารทรัพย์สิน

 ผู้อำนวยการรถไฟแห่งประเทศไทย

แผนที่ท้ายพระราชบัญญัติเวนคืนอสังหาริมทรัพย์
 ในท้องที่อำเภอเมืองฉะเชิงเทรา อำเภอบ้านโพธิ์ จังหวัดฉะเชิงเทรา
 และอำเภอพานทอง อำเภอเมืองชลบุรี อำเภอสวีราชา
 อำเภอบางละมุง อำเภอลัดทึบ จังหวัดชลบุรี
 เพื่อสร้างทางรถไฟสายฉะเชิงเทรา - ลัดทึบ

พ.ศ. ๒๕๔๐



แผนที่หมายเลข 20/36



13°-16.4'

13°-16.4'

แนวเขตทางรถไฟ

ตำบลห้วยกะปิ

อำเภอเมืองชลบุรี

จังหวัดชลบุรี

100°-58.0

100°-58.2

เครื่องหมาย

- แนวเขตที่ดินที่ต่อวงคัน
- - - - - แนวเขตทางรถไฟ
- + + + + + ทางรถไฟ

[Signature]

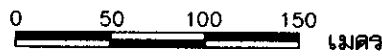
หัวหน้าสำนักงานบริหารทรัพย์สิน

ผู้ว่าการรถไฟแห่งประเทศไทย

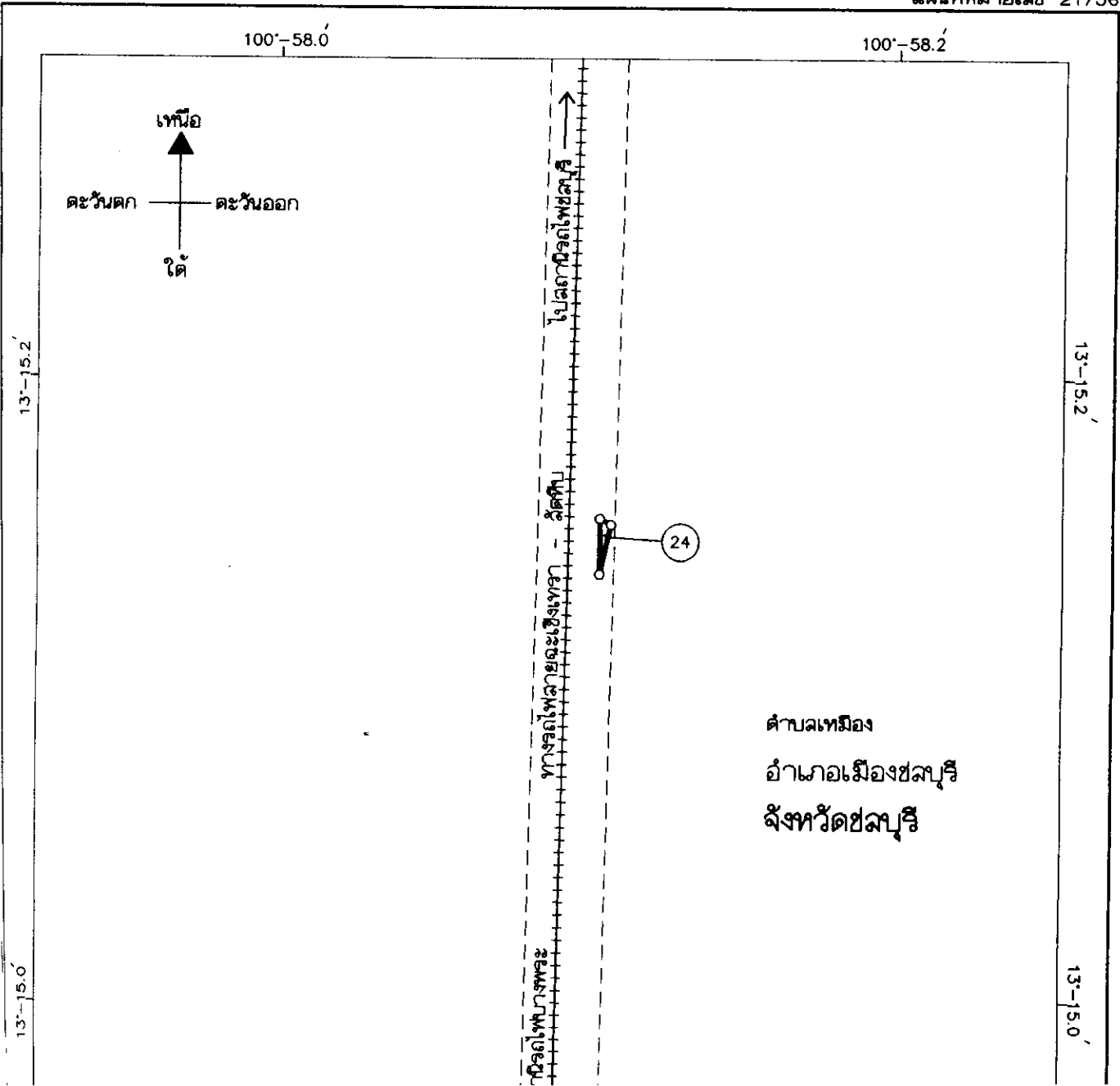
แผนที่ท้ายพระราชบัญญัติเวนคืนอสังหาริมทรัพย์
 ในท้องที่อำเภอเมืองฉะเชิงเทรา อำเภอบ้านโพธิ์ จังหวัดฉะเชิงเทรา
 และอำเภอพานทอง อำเภอเมืองชลบุรี อำเภอสัตหีบ
 อำเภอบางละมุง อำเภอสัตหีบ จังหวัดชลบุรี
 เพื่อสร้างทางรถไฟสายฉะเชิงเทรา - สัตหีบ

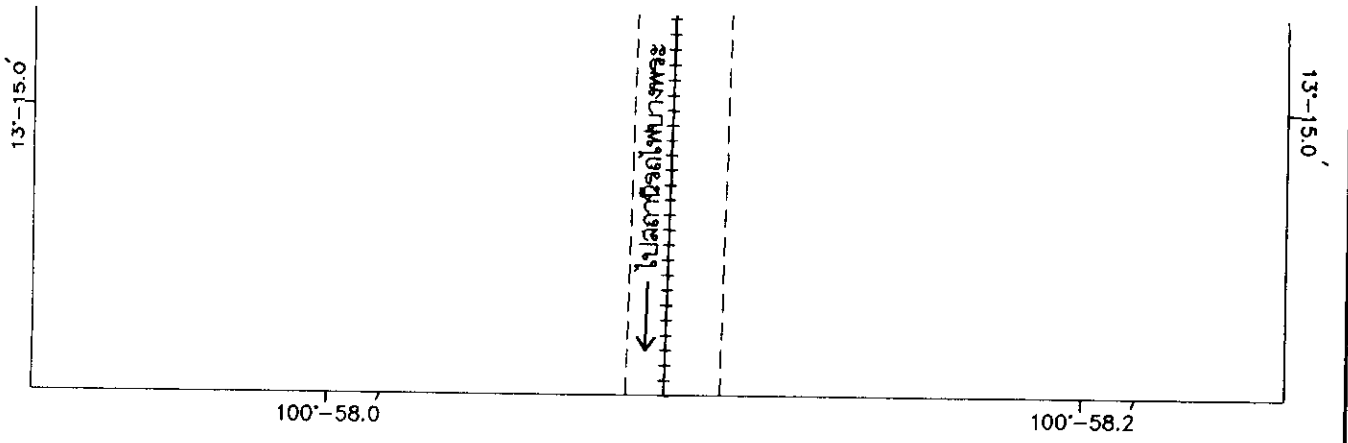
พ.ศ. ๒๕๔๐

มาตราส่วน 1:4,000





แผนที่หมายเลข 21/36





เครื่องหมาย


- แนวเขตที่ดินที่ดองเวนคืน
- - - - - แนวเขตทางรถไฟ
- + + + + + ทางรถไฟ


 หัวหน้าสำนักงานบริหารทรัพย์สิน

 ผู้อำนวยการรถไฟแห่งประเทศไทย

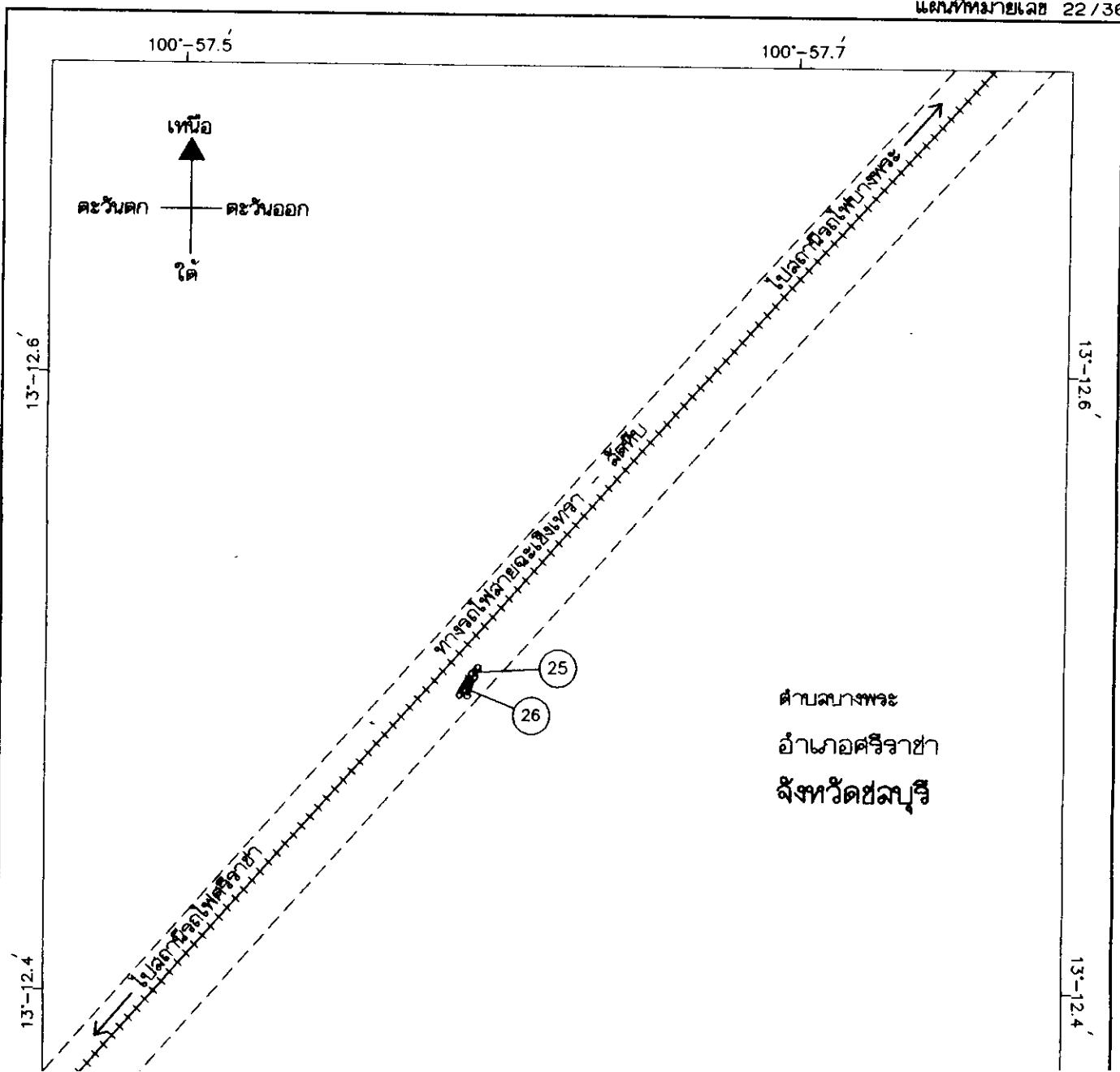
แผนที่กำหนดพระราชบัญญัติเวนคืนอสังหาริมทรัพย์
 ในท้องที่อำเภอเมืองฉะเชิงเทรา อำเภอบ้านโพธิ์ จังหวัดฉะเชิงเทรา
 และอำเภอพานทอง อำเภอเมืองชลบุรี อำเภอสัตหีบ
 อำเภอบางละมุง อำเภอสัตหีบ จังหวัดชลบุรี
 เพื่อสร้างทางรถไฟสายฉะเชิงเทรา - สัตหีบ


พ.ศ. ๒๕๔๐

มาตราส่วน 1:4,000




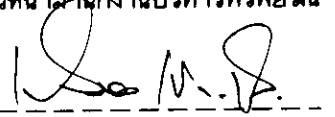
แผนที่หมายเลข 22/36





เครื่องหมาย

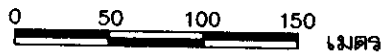
- แนวเขตที่ดินที่ต้องเวนคืน
- - - - - แนวเขตทางรถไฟ
- + + + + + ทางรถไฟ


 หัวหน้าสำนักงานบริหารทรัพย์สิน

 ผู้ว่าการรถไฟแห่งประเทศไทย

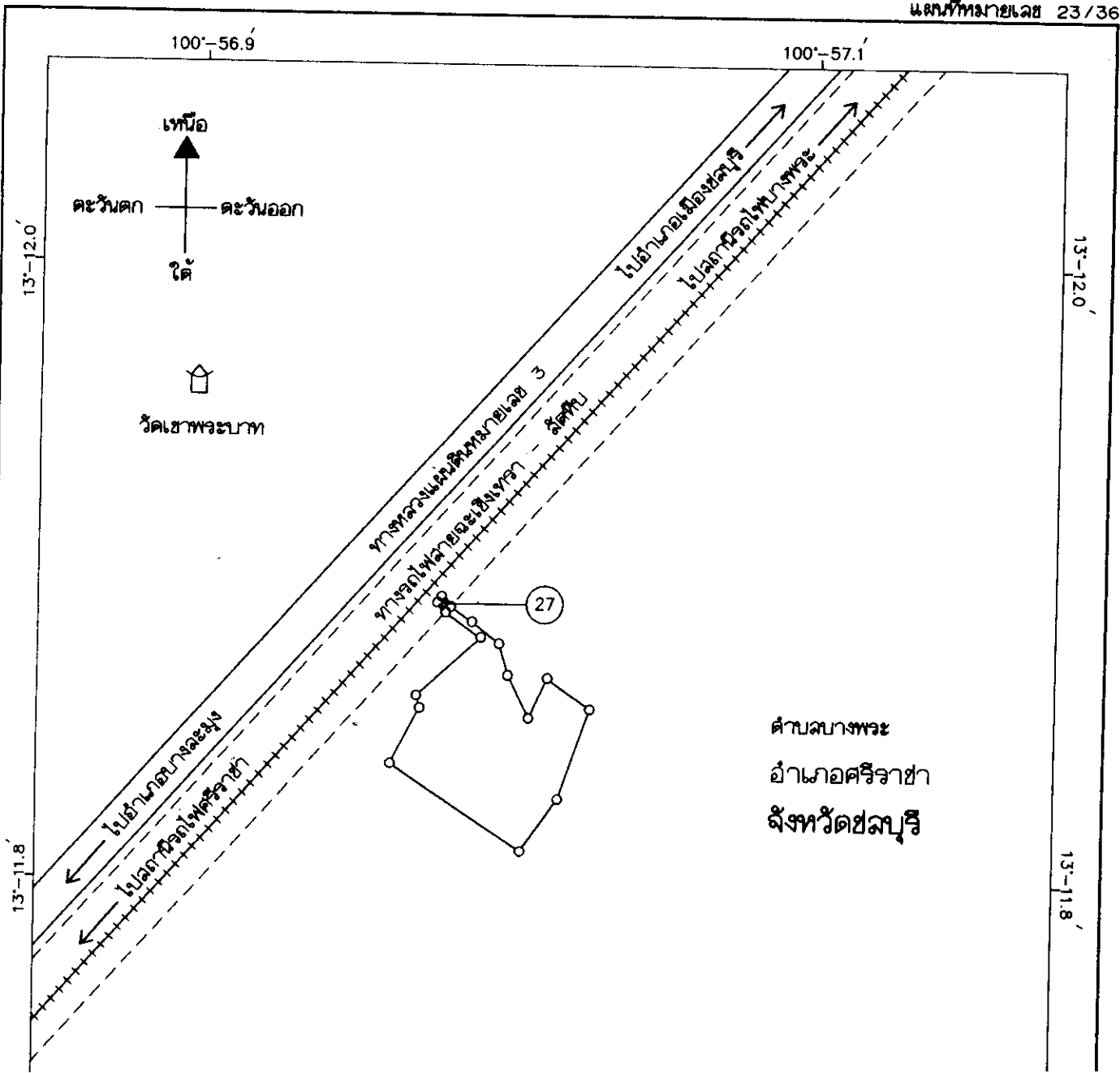
แผนที่ท้ายพระราชบัญญัติเวนคืนอสังหาริมทรัพย์
 ในท้องที่อำเภอเมืองฉะเชิงเทรา อำเภอบ้านโพธิ์ จังหวัดฉะเชิงเทรา
 และอำเภอพานทอง อำเภอเมืองชลบุรี อำเภอสครีราชา
 อำเภอบางละมุง อำเภอสัตหีบ จังหวัดชลบุรี
 เพื่อสร้างทางรถไฟสายฉะเชิงเทรา - สัตหีบ


พ.ศ. ๒๕๔๐

มาตราส่วน 1:4,000



แผนที่หมายเลข 23/36







100°-56.9

100°-57.1

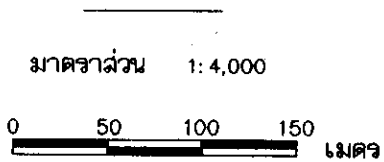
เครื่องหมาย

- แนวเขตที่ดินที่ด้องเวนคืน
- - - - - แนวเขตทางรถไฟ
- ====
- +++++ ทางรถไฟ
- 🏠 วัด

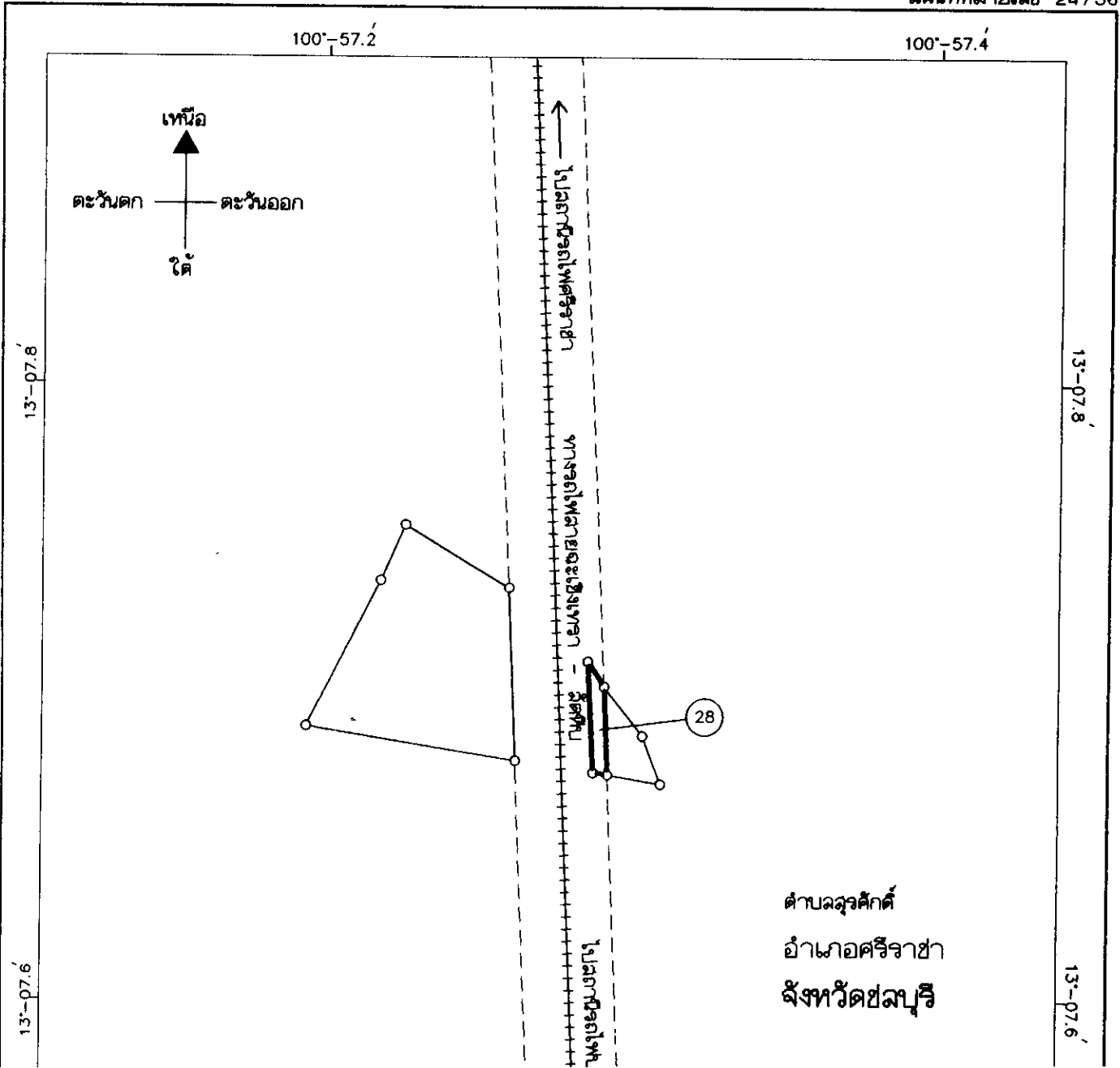

 หัวหน้าสำนักงานบริหารทรัพย์สิน

 ผู้ว่าการรถไฟแห่งประเทศไทย

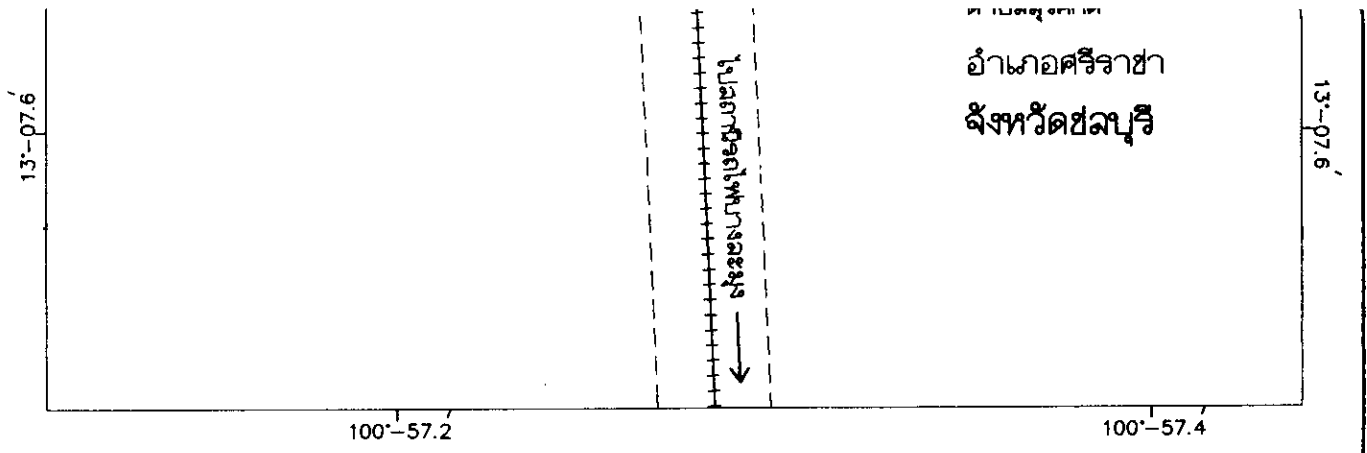
แผนที่ท้ายพระราชบัญญัติเวนคืนอสังหาริมทรัพย์
 ในท้องที่อำเภอเมืองฉะเชิงเทรา อำเภอบ้านโพธิ์ จังหวัดฉะเชิงเทรา
 และอำเภอพานทอง อำเภอเมืองชลบุรี อำเภอสัตหีบ
 อำเภอบางละมุง อำเภอสัตหีบ จังหวัดชลบุรี
 เพื่อสร้างทางรถไฟสายฉะเชิงเทรา - สัตหีบ

พ.ศ. ๒๕๔๐



แผนที่หมายเลข 24/36



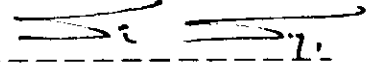



ที่ ๑๒๓๔๕๖๗

อำเภอศรีราชา
จังหวัดชลบุรี

เครื่องหมาย

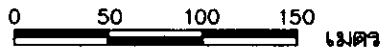
- แนวเขตที่ดินที่ต้องเวนคืน
- - - - - แนวเขตทางรถไฟ
- + + + + + ทางรถไฟ


 หัวหน้าสำนักงานบริหารทรัพย์สิน

 ผู้ว่าการรถไฟแห่งประเทศไทย

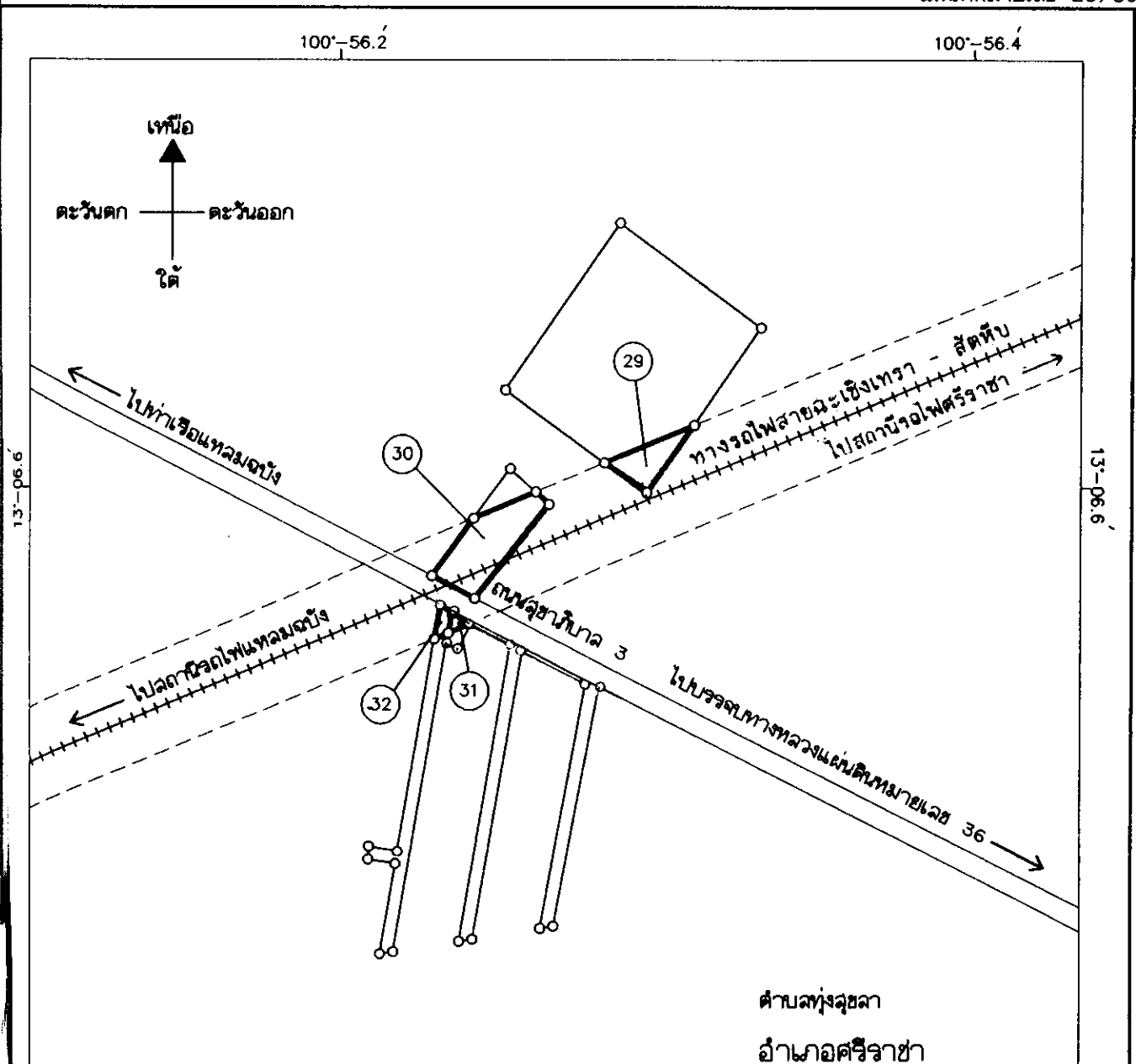
แผนที่ท้ายพระราชบัญญัติเวนคืนอสังหาริมทรัพย์
 ในท้องที่อำเภอเมืองฉะเชิงเทรา อำเภอบ้านโพธิ์ จังหวัดฉะเชิงเทรา
 และอำเภอพานทอง อำเภอเมืองชลบุรี อำเภอศรีราชา
 อำเภอบางละมุง อำเภอสัตหีบ จังหวัดชลบุรี
 เพื่อสร้างทางรถไฟสายฉะเชิงเทรา - สัตหีบ

พ.ศ. ๒๕๔๐

มาตราส่วน 1:4,000



แผนที่หมายเลข 25/36



๐๐ ๐๐ ๐๐

ตำบลทุ่งฉุยลา
อำเภอศรีราชา
จังหวัดชลบุรี




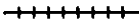
13-06-51

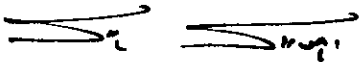
13-06.4

100°-56.2


100°-56.4

เครื่องหมาย

-  แนวเขตที่ดินที่ดองเวนคืน
-  แนวเขตทางรถไฟ
-  ถนน
-  ทางรถไฟ



หัวหน้าสำนักงานบริหารทรัพย์สิน



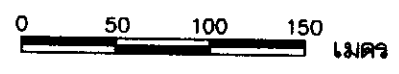
ผู้อำนวยการรถไฟแห่งประเทศไทย

13-05.8

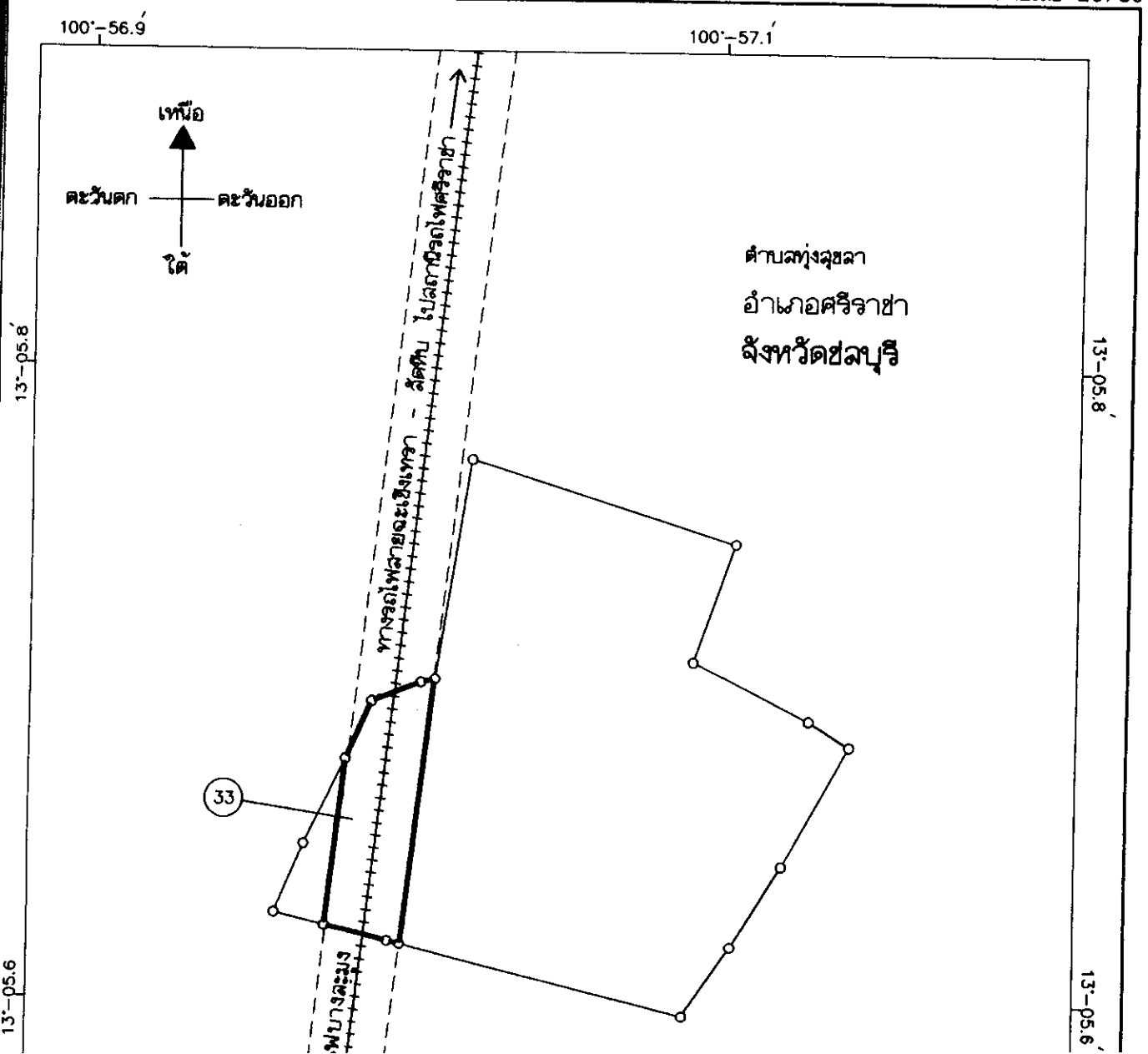
แผนที่ท้ายพระราชบัญญัติเวนคืนอสังหาริมทรัพย์
 ในท้องที่อำเภอเมืองฉะเชิงเทรา อำเภอบ้านโพธิ์ จังหวัดฉะเชิงเทรา
 และอำเภอพานทอง อำเภอเมืองชลบุรี อำเภอสครีราช
 อำเภอบางละมุง อำเภอฉะเชิงเทรา จังหวัดชลบุรี
 เพื่อสร้างทางรถไฟสายฉะเชิงเทรา - ฉะเชิงเทรา

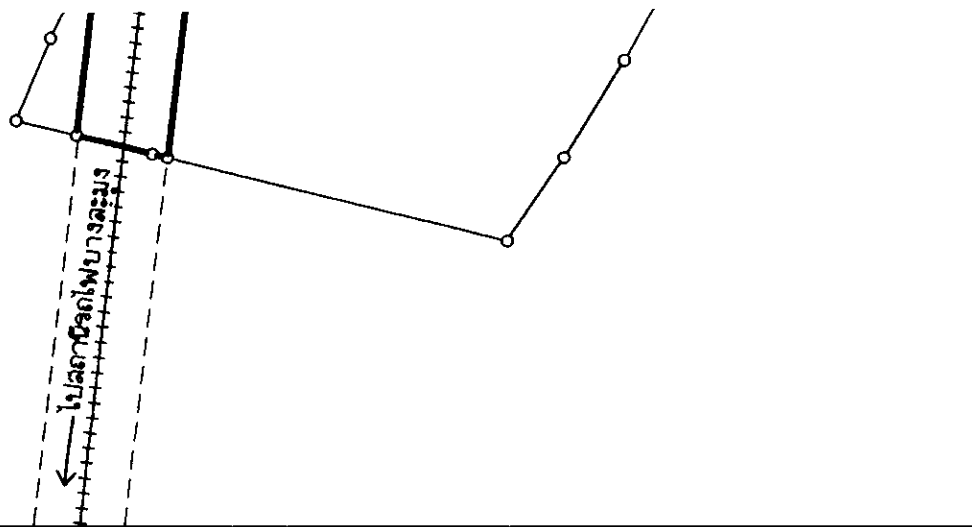
พ.ศ. ๒๕๕๐

มาตราส่วน 1:4,000



แผนที่หมายเลข 26/36







100'-56.9

100'-57.1

13'-05.6'

เครื่องหมาย

- แนวเขตที่ดินที่ดองเวนคืน
- - - แนวเขตทางรถไฟ
- + + + + + ทางรถไฟ


 หัวหน้าสำนักงานบริหารทรัพย์สิน

 ผู้ว่าการรถไฟแห่งประเทศไทย

แผนที่ท้ายพระราชบัญญัติเวนคืนอสังหาริมทรัพย์

ในท้องที่อำเภอเมืองฉะเชิงเทรา อำเภอบ้านโพธิ์ จังหวัดฉะเชิงเทรา

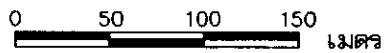
และอำเภอพานทอง อำเภอเมืองชลบุรี อำเภอศรีราชา

อำเภอบางละมุง อำเภอลัดทิบ จังหวัดชลบุรี

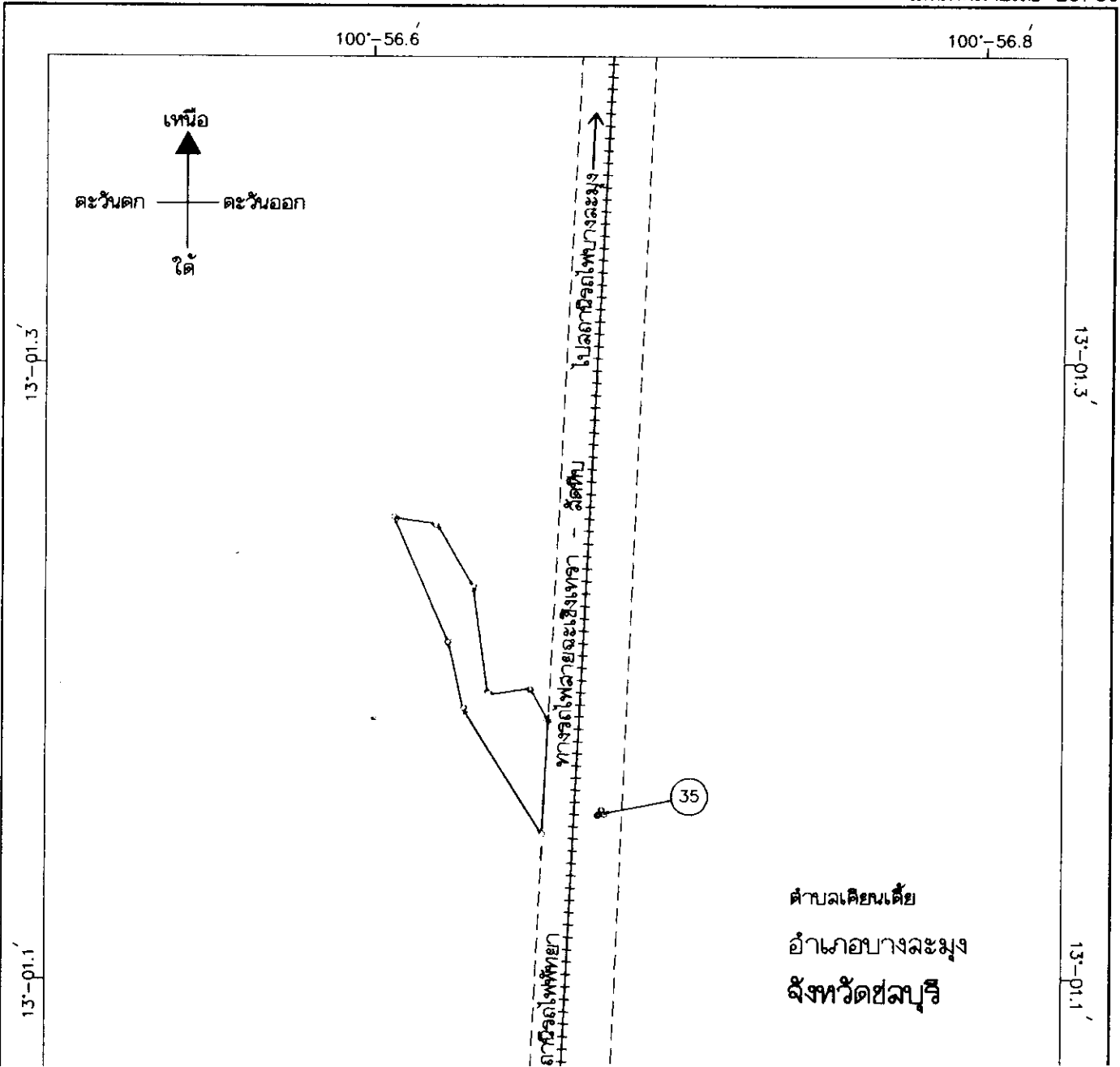
เพื่อสร้างทางรถไฟสายฉะเชิงเทรา - ลัดทิบ

พ.ศ. ๒๕๕๐

มาตราส่วน 1:4,000

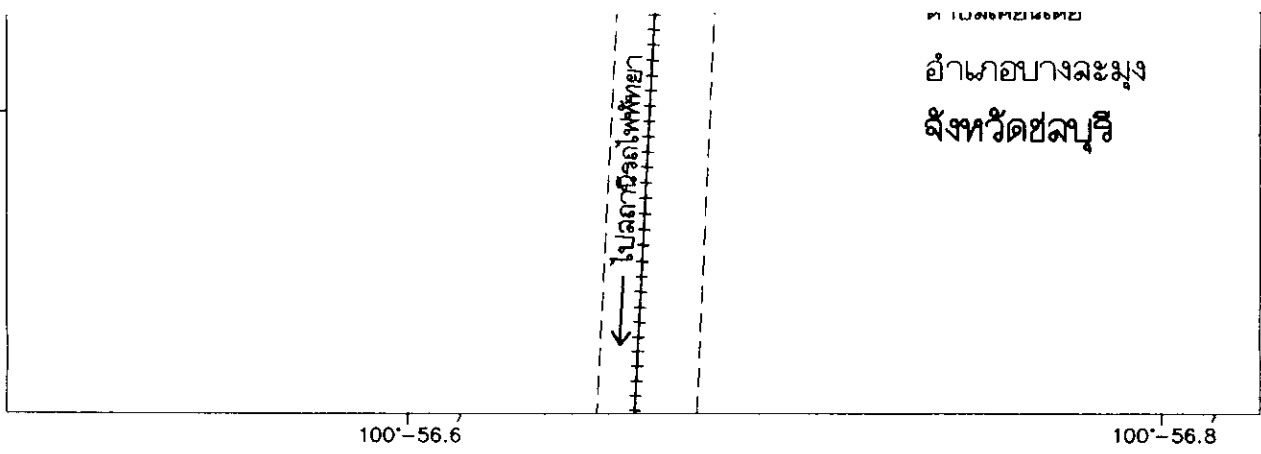


แผนที่หมายเลข 28/36



13-01.1


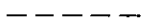

13-01.1

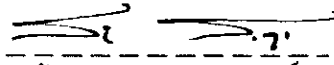



กรมการขนส่งทางบก

อำเภอบางละมุง
จังหวัดชลบุรี

เครื่องหมาย

-  แนวเขตที่ดินที่ต้องเวนคืน
-  แนวเขตทางรถไฟ
-  ทางรถไฟ


 หัวหน้าสำนักงานบริหารทรัพย์สิน

 ผู้ว่าการรถไฟแห่งประเทศไทย

แผนที่ท้ายพระราชบัญญัติเวนคืนอสังหาริมทรัพย์
ในท้องที่อำเภอเมืองฉะเชิงเทรา อำเภอบ้านโพธิ์ จังหวัดฉะเชิงเทรา


และอำเภอพานทอง อำเภอเมืองชลบุรี อำเภอศรีราชา

อำเภอบางละมุง อำเภอสัตหีบ จังหวัดชลบุรี

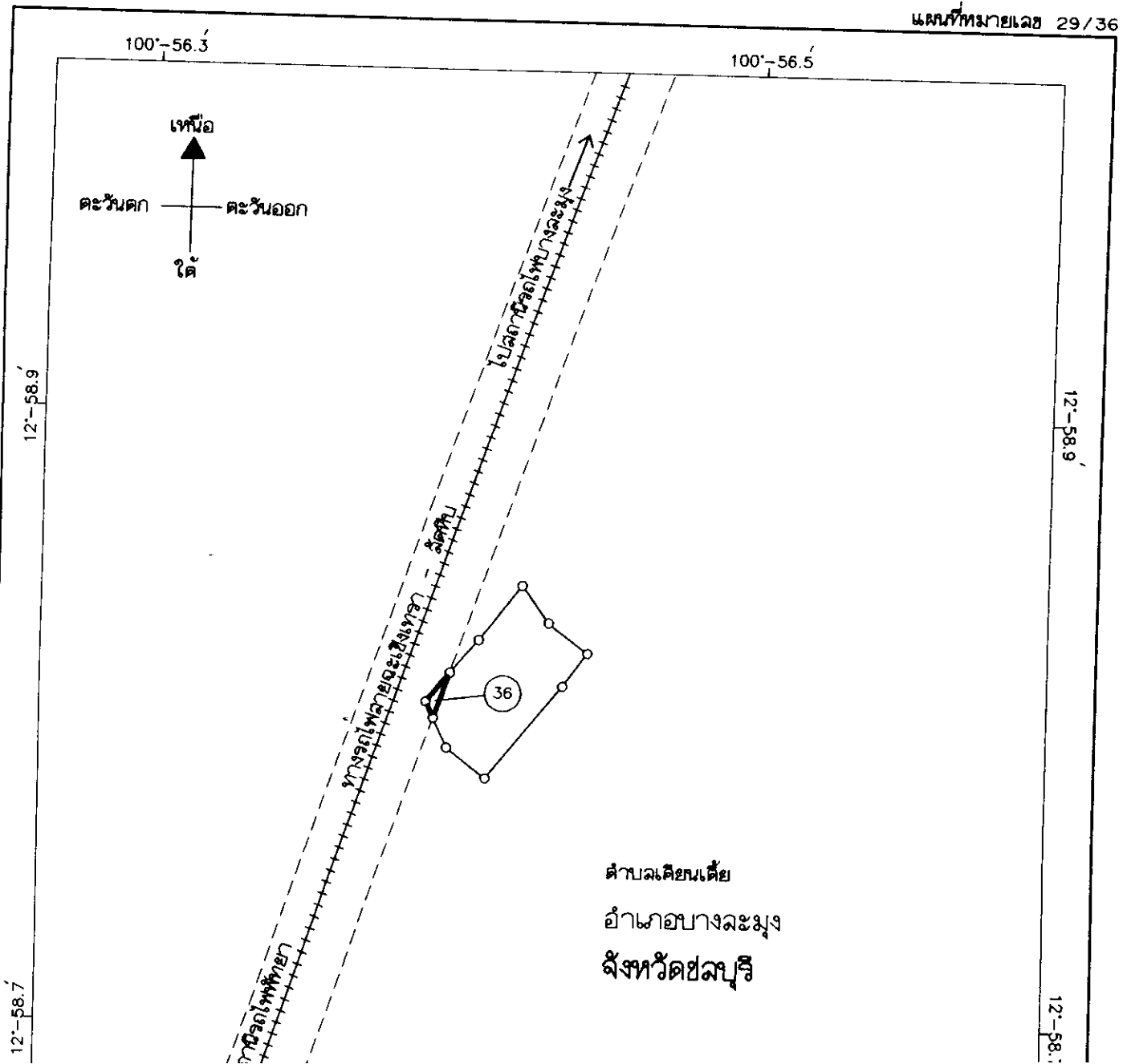
เพื่อสร้างทางรถไฟสายฉะเชิงเทรา - สัตหีบ

พ.ศ. ๒๕๔๐

มาตราส่วน 1:4,000



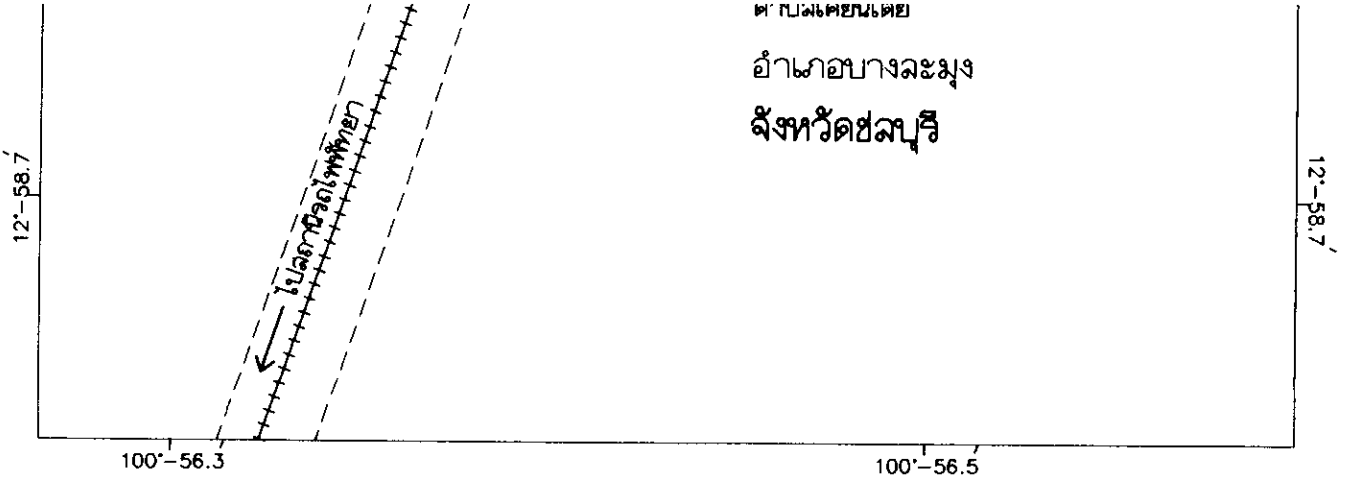
แผนที่หมายเลข 29/36



ตำบลเคียนเต๋ย

อำเภอบางละมุง

จังหวัดชลบุรี



เครื่องหมาย

- แนวเขตที่ดินที่ด้องเวนคืน
- - - - - แนวเขตทางรถไฟ
- + + + + + ทางรถไฟ

หัวหน้าสำนักงานบริหารทรัพย์สิน

ผู้ว่าการรถไฟแห่งประเทศไทย

แผนที่ท้ายพระราชบัญญัติเวนคืนอสังหาริมทรัพย์

ในท้องที่อำเภอเมืองฉะเชิงเทรา อำเภอบ้านโพธิ์ จังหวัดฉะเชิงเทรา

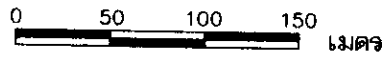
และอำเภอพานทอง อำเภอเมืองชลบุรี อำเภอศรีราชา

อำเภอบางละมุง อำเภอสัตหีบ จังหวัดชลบุรี

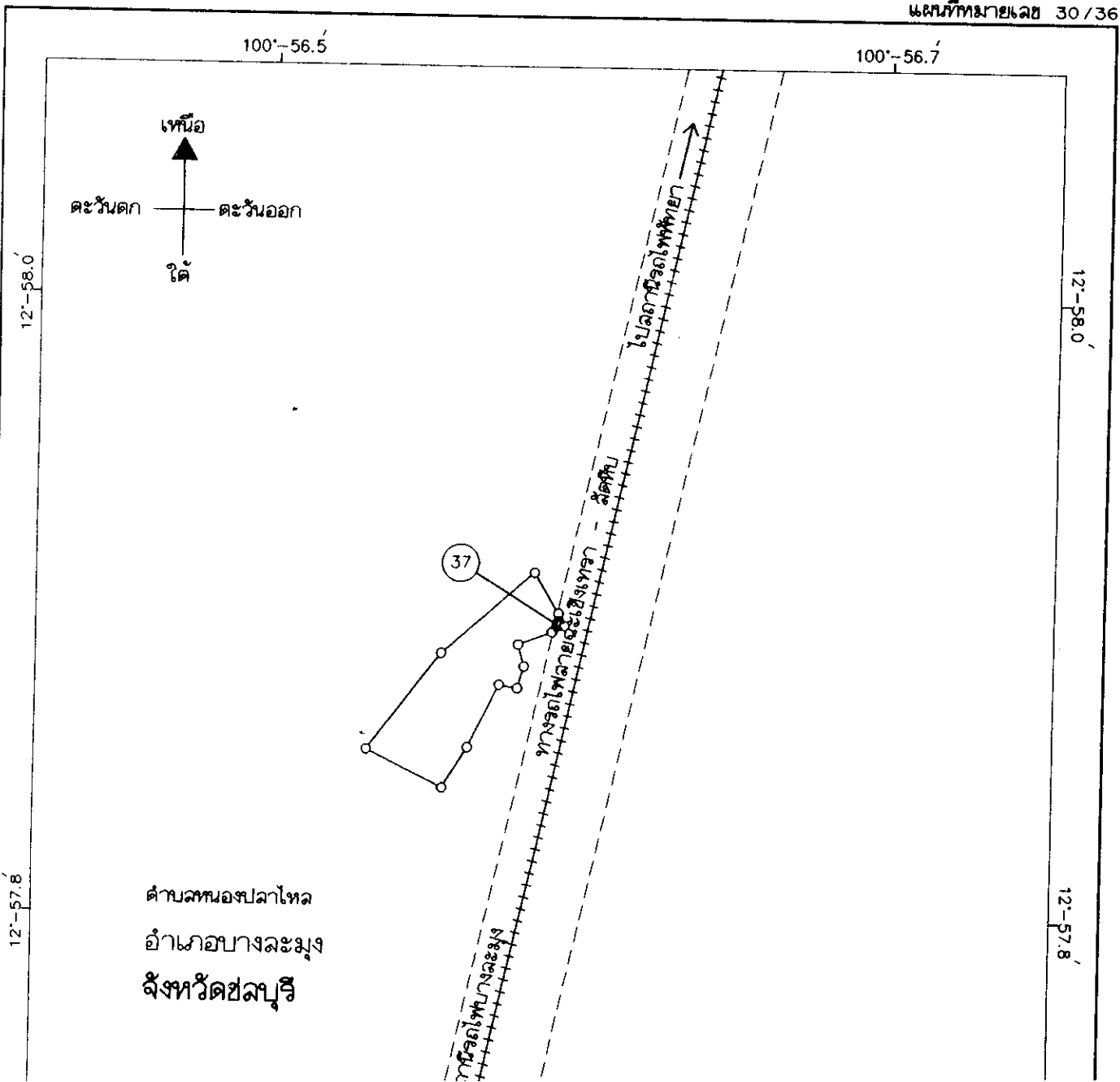
เพื่อสร้างทางรถไฟสายฉะเชิงเทรา - สัตหีบ

พ.ศ. ๒๕๔๐

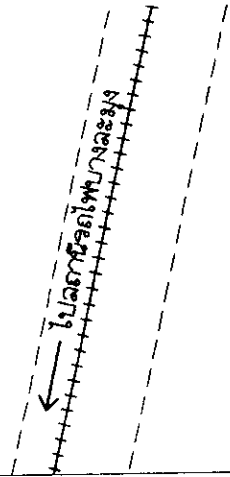
มาตราส่วน 1:4,000



แผนที่หมายเลข 30/36


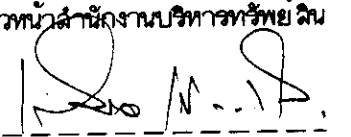


ตำบลหนองปลาไหล
อำเภอบางละมุง
จังหวัดชลบุรี



เครื่องหมาย

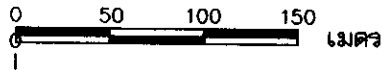
- แนวเขตที่ดินที่ดองเวนคืน
- - - - - แนวเขตทางรถไฟ
- + + + + + ทางรถไฟ


หัวหน้าสำนักงานบริหารทรัพย์สิน

ผู้ว่าการรถไฟแห่งประเทศไทย

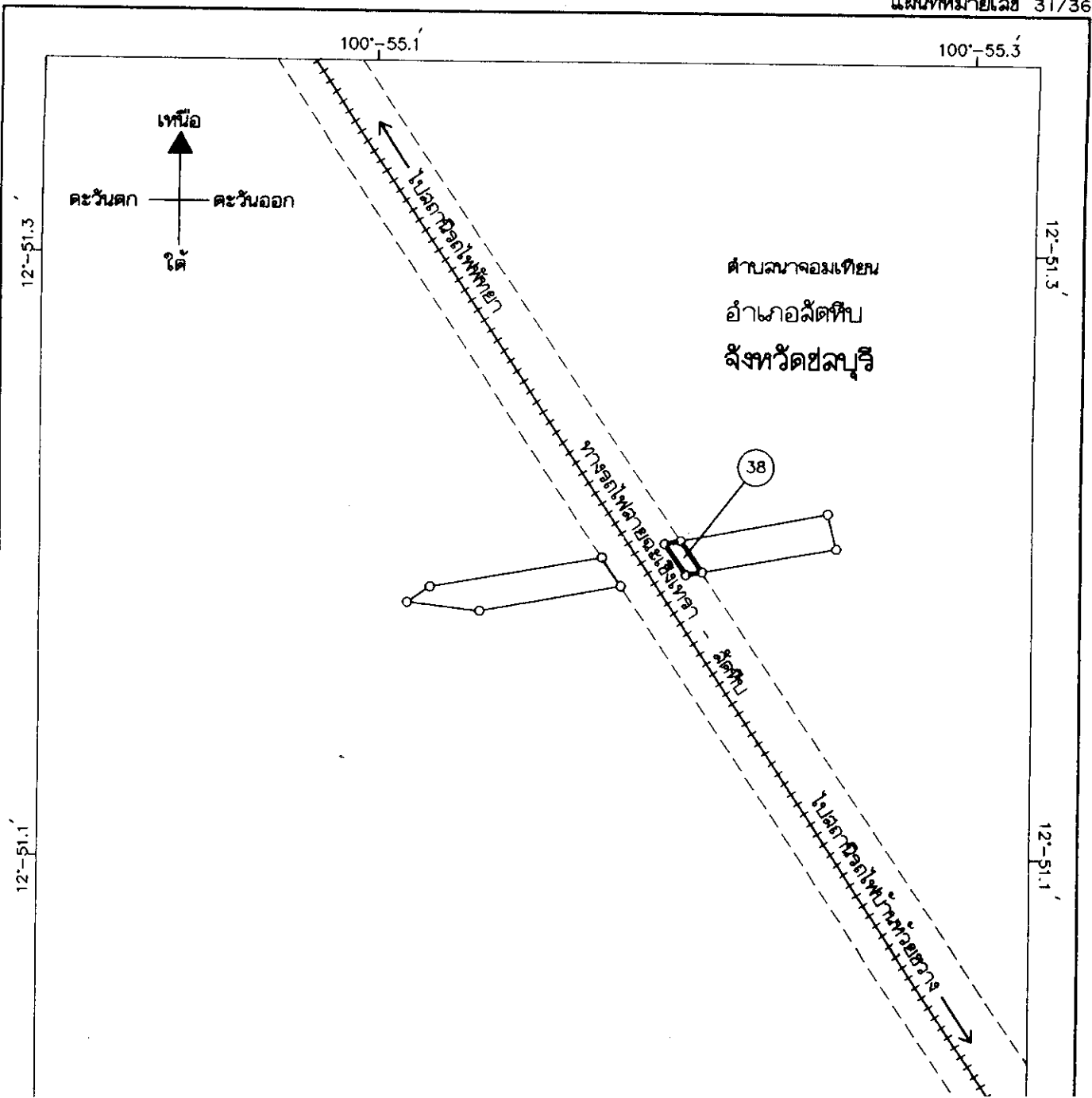
แผนที่ท้ายพระราชบัญญัติเวนคืนอสังหาริมทรัพย์
 ในท้องที่อำเภอเมืองฉะเชิงเทรา อำเภอบ้านโพธิ์ จังหวัดฉะเชิงเทรา
 และอำเภอพานทอง อำเภอเมืองชลบุรี อำเภอสรรีราชา
 อำเภอบางละมุง อำเภอฉะเชิงเทรา จังหวัดชลบุรี
 เพื่อสร้างทางรถไฟสายฉะเชิงเทรา - ฉะเชิงเทรา


พ.ศ. ๒๕๕๐

มาตราส่วน 1:4,000




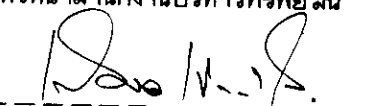
แผนที่หมายเลข 31/36





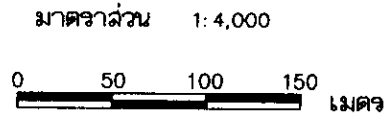
เครื่องหมาย

- แนวเขตที่ดินที่ค้องเวนคืน
- - - - - แนวเขตทางรถไฟ
- + + + + + ทางรถไฟ

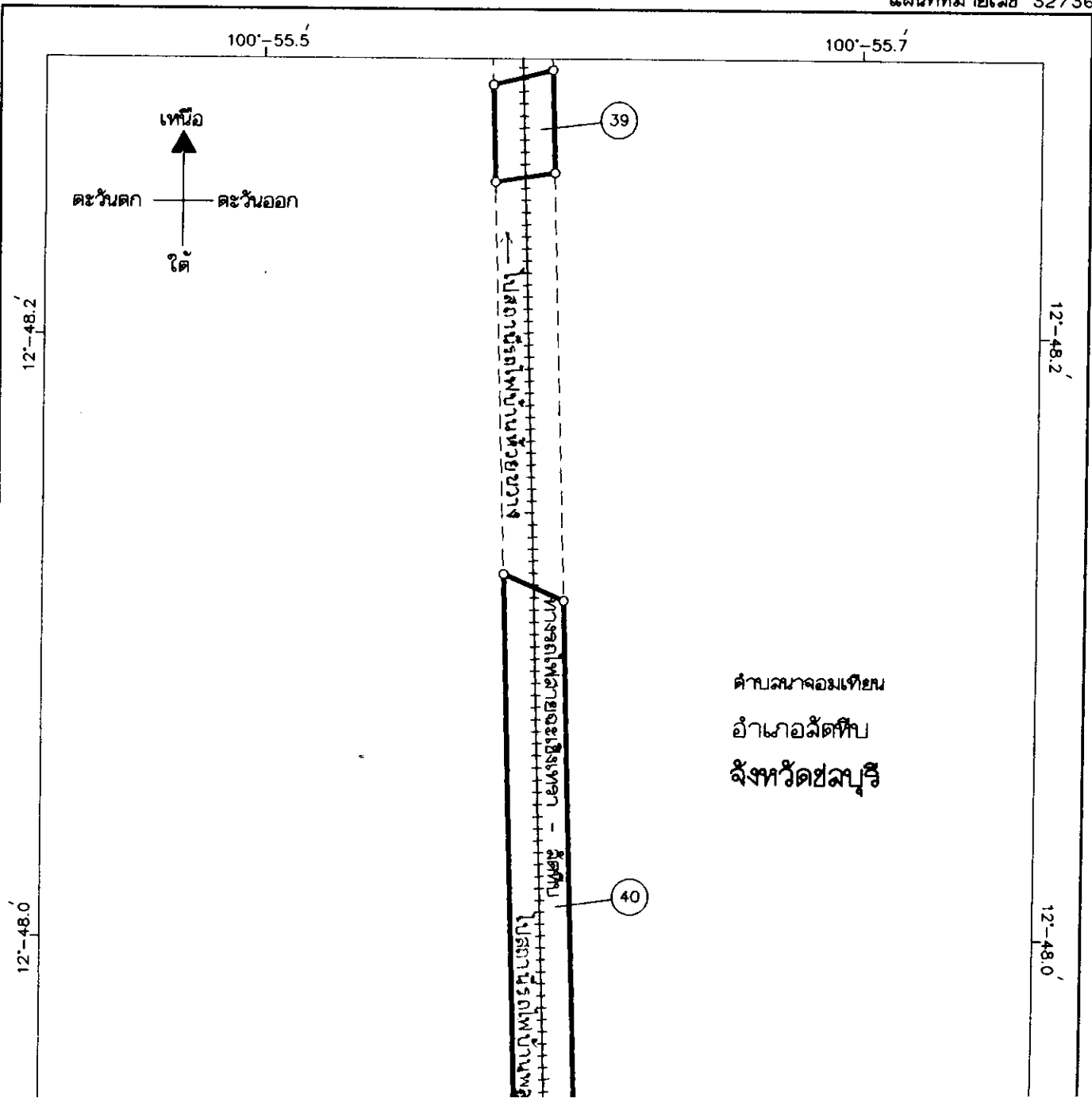

 หัวหน้าสำนักงานบริหารทรัพย์สิน

 ผู้ว่าการรถไฟแห่งประเทศไทย

แผนที่ท้ายพระราชบัญญัติเวนคืนอสังหาริมทรัพย์
 ในท้องที่อำเภอเมืองฉะเชิงเทรา อำเภอบ้านโพธิ์ จังหวัดฉะเชิงเทรา
 และอำเภอพานทอง อำเภอเมืองชลบุรี อำเภอสัตหีบ
 อำเภอบางละมุง อำเภอสัตหีบ จังหวัดชลบุรี
 เพื่อสร้างทางรถไฟสายฉะเชิงเทรา - สัตหีบ

พ.ศ. ๒๕๕๐

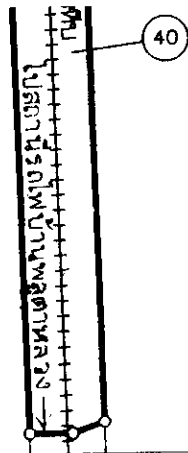


แผนที่หมายเลข 32/36



12'-48.0'




12'-48.0'




100'-55.5

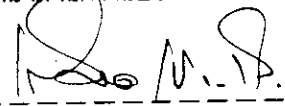
100'-55.7

เครื่องหมาย

-  แนวเขตที่ดินที่ต้องเวนคืน
-  แนวเขตทางรถไฟ
-  ทางรถไฟ



หัวหน้าสำนักงานบริหารทรัพย์สิน



ผู้ว่าการรถไฟแห่งประเทศไทย

แผนที่ท้ายพระจาชบัญญัติเวนคืนอสังหาริมทรัพย์
ในท้องที่อำเภอเมืองฉะเชิงเทรา อำเภอบ้านโพธิ์ จังหวัดฉะเชิงเทรา

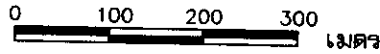
และอำเภอพานทอง อำเภอเมืองชลบุรี อำเภอศรีราชา

อำเภอบางละมุง อำเภอลัดท้าย จังหวัดชลบุรี

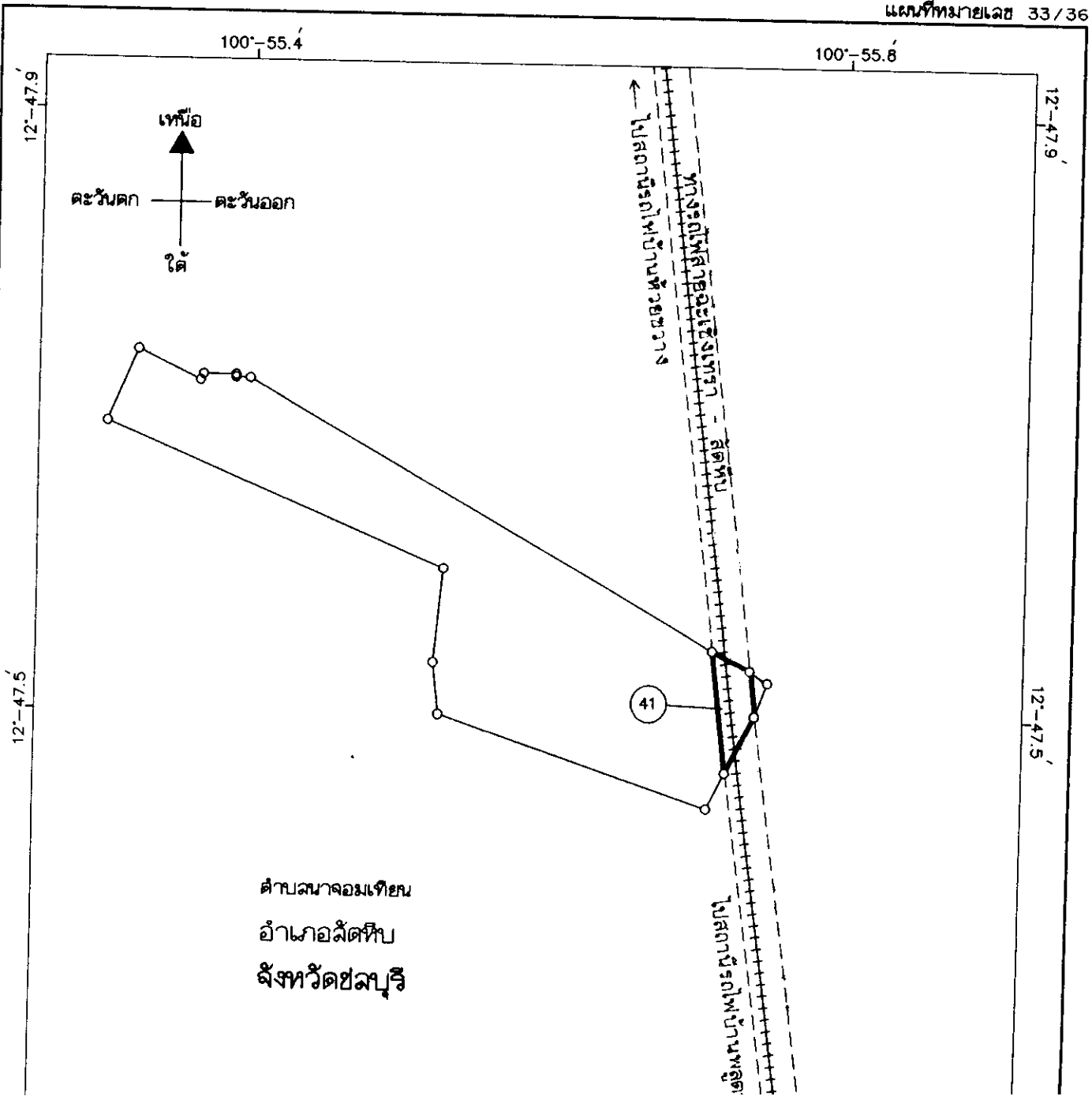
เพื่อสร้างทางรถไฟสายฉะเชิงเทรา - ลัดท้าย

พ.ศ. ๒๕๔๐


มาตราส่วน 1:8,000



แผนที่หมายเลข 33/36





อำเภอลาดทิบ
จังหวัดชลบุรี



เครื่องหมาย

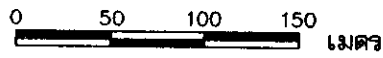
- แนวเขตที่ดินที่ค้องเวนคืน
- - - - - แนวเขตทางรถไฟ
- + + + + + ทางรถไฟ


หัวหน้าสำนักงานบริหารทรัพยากรดิน

ผู้อำนวยการรถไฟแห่งประเทศไทย

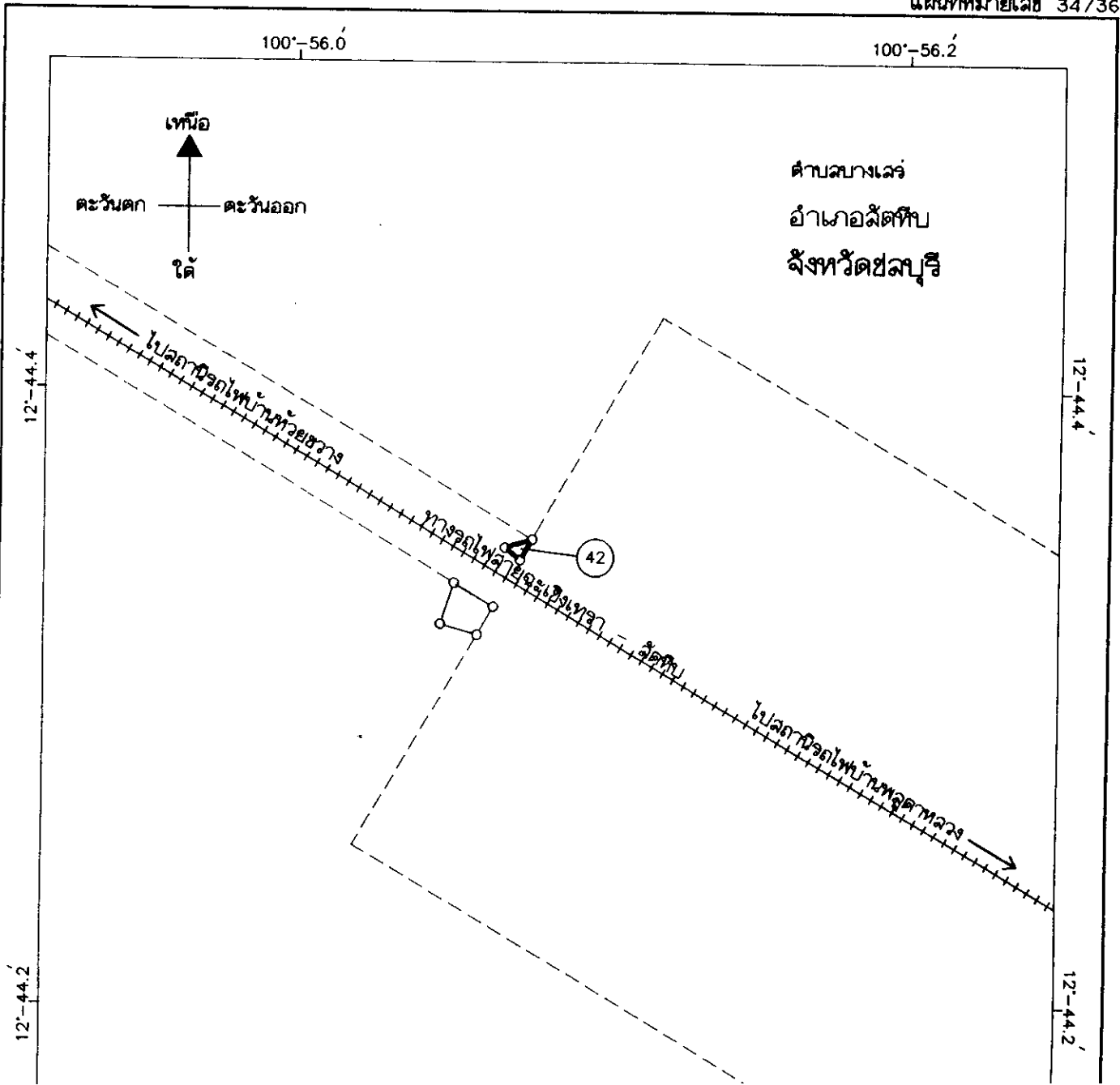
แผนที่ท้ายพระราชบัญญัติเวนคืนอสังหาริมทรัพย์
 ในท้องที่อำเภอเมืองฉะเชิงเทรา อำเภอบ้านโพธิ์ จังหวัดฉะเชิงเทรา
 และอำเภอพานทอง อำเภอเมืองชลบุรี อำเภอสรีราชา
 อำเภอบางละมุง อำเภอสัตหีบ จังหวัดชลบุรี
 เพื่อสร้างทางรถไฟสายฉะเชิงเทรา - สัตหีบ

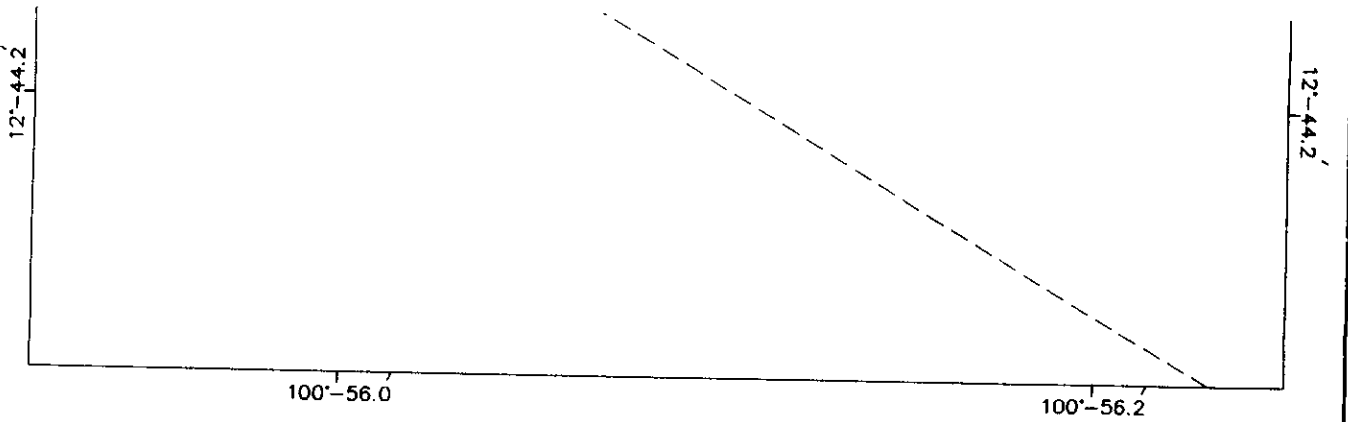
พ.ศ. ๒๕๔๐

มาตราส่วน 1:4,000




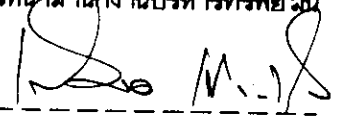
แผนที่หมายเลข 34/36





เครื่องหมาย

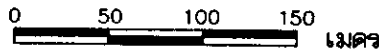
- แนวเขตที่ดินที่ต้องเวนคืน
- - - - - แนวเขตทางรถไฟ
- + + + + + ทางรถไฟ


 หัวหน้าสำนักงานบริหารที่ดิน

 ผู้อำนวยการรถไฟแห่งประเทศไทย

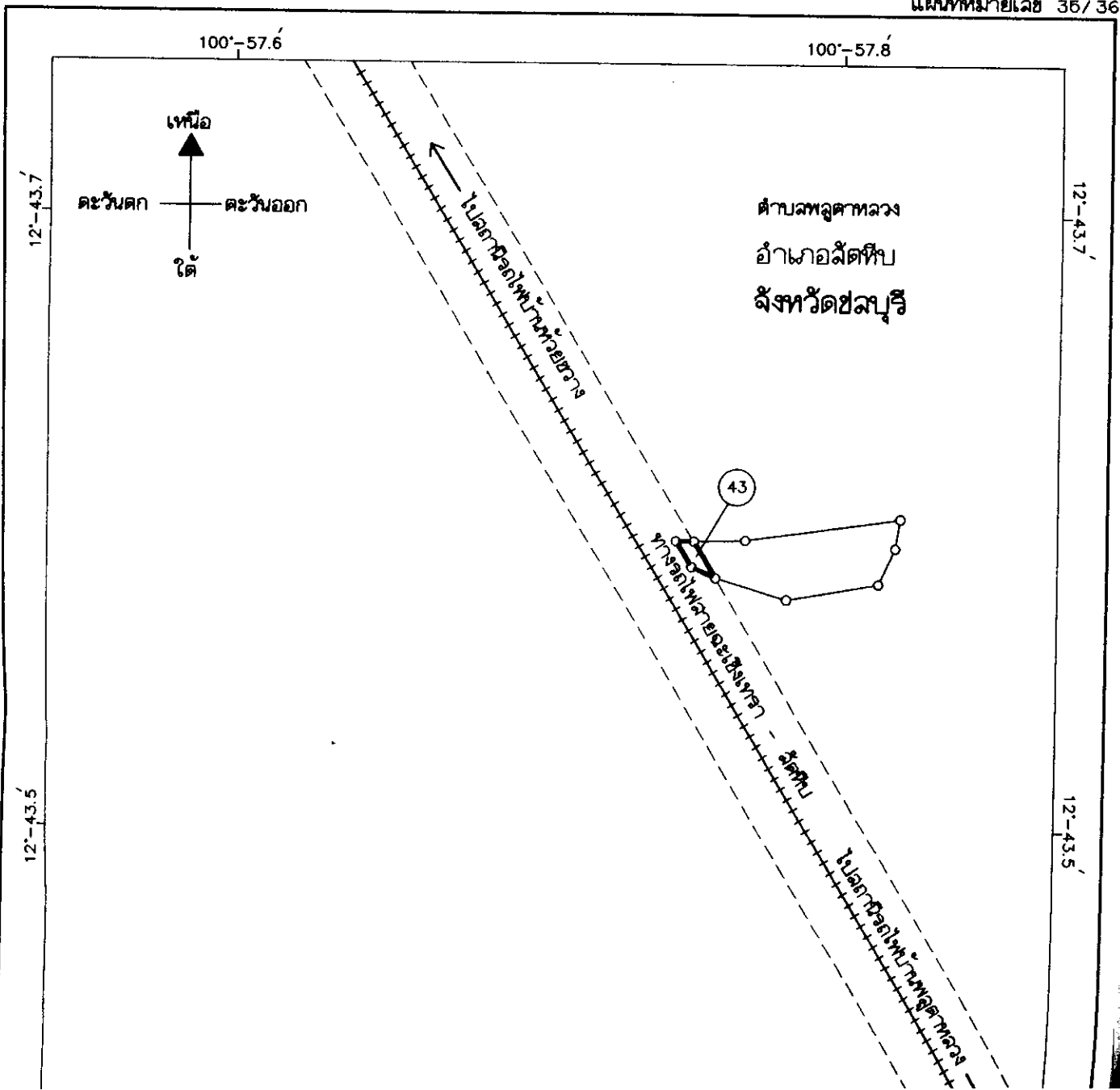
แผนที่ท้ายพระราชบัญญัติเวนคืนอสังหาริมทรัพย์
 ในท้องที่อำเภอเมืองฉะเชิงเทรา อำเภอบ้านโพธิ์ จังหวัดฉะเชิงเทรา
 และอำเภอพนมทอง อำเภอเมืองชลบุรี อำเภอศรีราชา
 อำเภอบางละมุง อำเภอสัตหีบ จังหวัดชลบุรี
 เพื่อสร้างทางรถไฟสายฉะเชิงเทรา - สัตหีบ

พ.ศ. ๒๕๔๐

มาตราส่วน 1:4,000




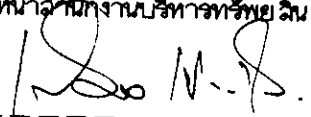
แผนที่หมายเลข 35/36





เครื่องหมาย

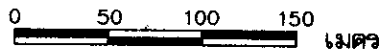
- แนวเขตที่ดินที่ดองเวนคืน
- - - - - แนวเขตทางรถไฟ
- + + + + + ทางรถไฟ


 หัวหน้าสำนักงานบริหารทรัพย์สิน

 ผู้ว่าการรถไฟแห่งประเทศไทย

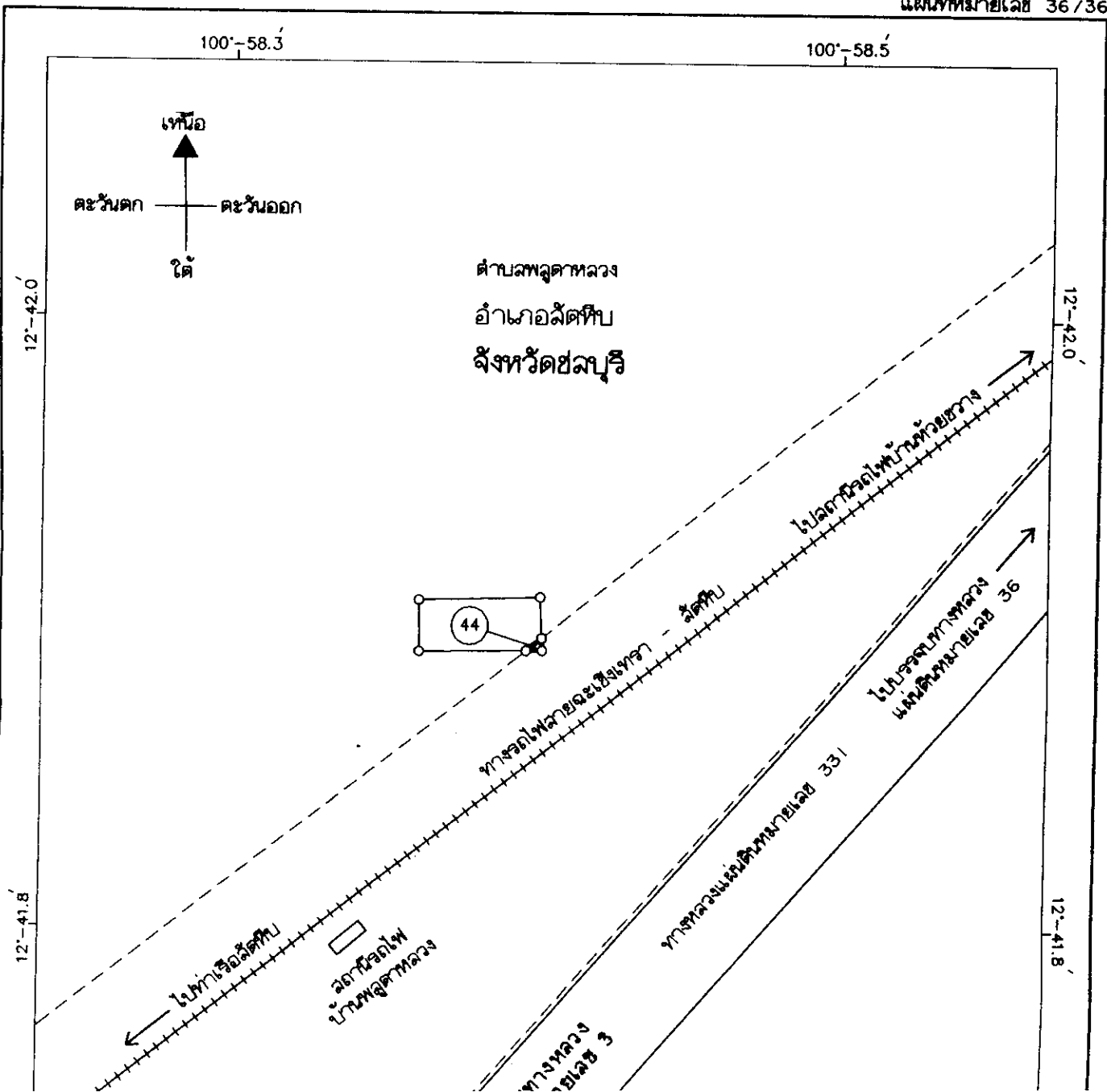
แผนที่ท้ายพระราชบัญญัติเวนคืนอสังหาริมทรัพย์
 ในท้องที่อำเภอเมืองฉะเชิงเทรา อำเภอบ้านโพธิ์ จังหวัดฉะเชิงเทรา
 และอำเภอพานทอง อำเภอเมืองชลบุรี อำเภอสครีราชา
 อำเภอบางละมุง อำเภอสัตหีบ จังหวัดชลบุรี
 เพื่อสร้างทางรถไฟสายฉะเชิงเทรา - สัตหีบ

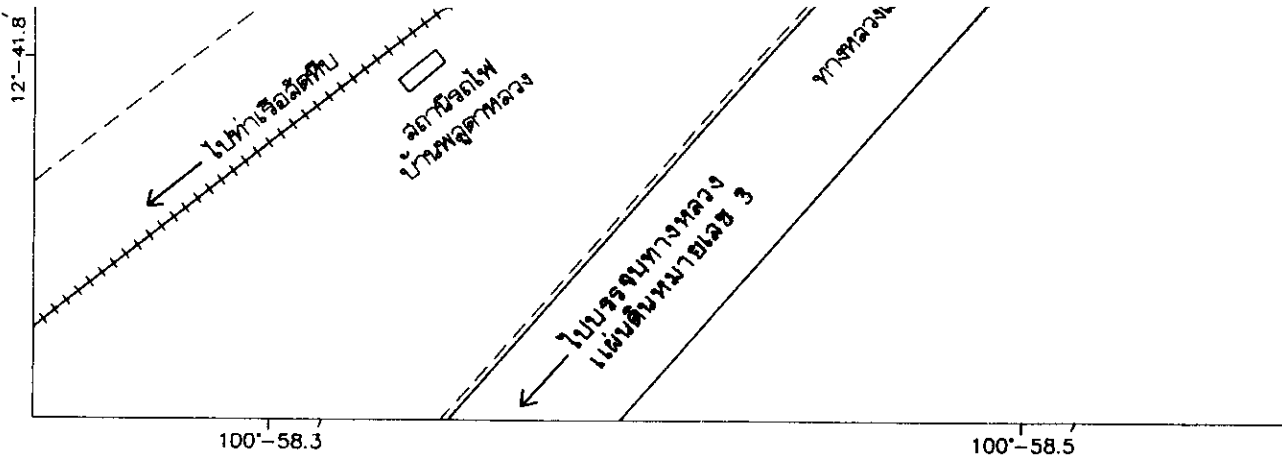
พ.ศ. ๒๕๔๐

มาตราส่วน 1:4,000




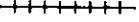



แผนที่หมายเลข 36/36





เครื่องหมาย

-  แนวเขตที่ดินที่ค้องเวนคืน
-  แนวเขตทางรถไฟ
-  ทางหลวง
-  ทางรถไฟ
-  สถานีรถไฟ

(Signature)
 หัวหน้าสำนักงานบริหารทรัพย์สิน
(Signature)
 ผู้อำนวยการรถไฟแห่งประเทศไทย

ขอทราบชื่อเจ้าของ หรือ ผู้เช่าของที่ดินที่ติดต่อกับโฉนดที่ดินเลขที่ ๒๒๕๔๐ และเจ้าพนักงานของ
 งานที่ติดต่อกับโฉนดที่ดินเลขที่ ๒๒๕๔๐ และเจ้าพนักงานของ
 อำเภอเมืองชลบุรี อำเภอสัตหีบ อำเภอบางละมุง อำเภอสัตหีบ จังหวัดชลบุรี
 เพื่อสร้างทางรถไฟสายและเชิงเขา - สัตหีบ

พ.ศ. ๒๕๕๐

แผ่นที่ 1/3

แผ่น หมายเลข	รายชื่อเจ้าของหรือผู้ครอบครอง	ที่ตั้งบ้านเรือนอยู่ที่		ที่ดินตั้งอยู่ที่		หนังสือสำคัญ				พื้นที่ที่ต้องเวนคืน			หมายเหตุ			
		ตำบล / แขวง	อำเภอ / เขต	จังหวัด	ตำบล	อำเภอ	จังหวัด	ประเภท	เลขที่	ระวาง	เลขที่หน้า ดิน	ไร่		งาน	ตาราง วา	
1	น.ท. ใหญ่ นายสนิท นายทอง นายวาทย์ นางสาวจำปี นางฉวี นางสม นางสาวสมใจ นายหม นางจตุ	บางน้ำ เมือง ฉะเชิงเทรา	เมือง ฉะเชิงเทรา	ฉะเชิงเทรา	บางน้ำ ฉะเชิงเทรา	ฉะเชิงเทรา	โฉนด	7774	10 ค. 2 ง.	452	6	1	39	3	01	แผนที่หมายเลข 1/36
2	นางจตุ	สามกลาง	สามกลาง	กรุงเทพฯ	"	ฉะเชิงเทรา	โฉนด	6292	11 ค. 2 ง.	32	17	2	60	1	09	แผนที่หมายเลข 2/36
3	นายพิทักษ์ นางสาวรายณ์ นางจตุ	บางน้ำ ฉะเชิงเทรา	เมือง ฉะเชิงเทรา	ฉะเชิงเทรา	"	"	โฉนด	2242	11 ค. 2 ง.	30	11	3	61	3	34	"
4	นายปรอย นายสิทธิ์	บางค้อ หนองหินไผ่	บางขุนเทียน บ้านโพธิ์	กรุงเทพฯ มหาสาร ฉะเชิงเทรา	คลองนา คลองทราย	"	โฉนด	8691	12 ค. 2 ง.	63	22	1	19	2	91	แผนที่หมายเลข 3/36
5	นางบุญ นายวิชัย นายธวัชชัย นายเปรม	หนองหินไผ่	บ้านโพธิ์	ฉะเชิงเทรา	คลองทราย	"	โฉนด	2414	14 ค. 1 ง.	37	37	1	92	1	16	แผนที่หมายเลข 4/36
6	นายศักดิ์ นางสมยศ นางประมา	หนองบัว หนองหินไผ่	"	"	หนองบัว	"	โฉนด	1349	15 ค. 2 ง.	16	43	0	10	0	89	แผนที่หมายเลข 5/36
7	นายศักดิ์ นายประมา	หนองหินไผ่	"	"	"	"	โฉนด	6675	15 ค. 2 ง.	136	7	3	02	0	05	แผนที่หมายเลข 6/36
8	นายไพศาล นายสุธี นางประจักษ์	"	"	"	หนองหินไผ่	"	โฉนด	1178	17 ค. 2 ง.	8	70	2	29	0	04	แผนที่หมายเลข 7/36
9	นางประจักษ์ ชานา	บางหินไผ่	บางพลี	สมุทร ปราสาร	เกาะน้อย พนาทอง	ชลบุรี	โฉนด	3161	20 ค. 3 ง.	56	11	1	44	0	03	แผนที่หมายเลข 8/36
10	นายจตุ	พนาทอง	พนาทอง	ชลบุรี	พนาทอง	"	โฉนด	2261	23 ค. 4 ง.	48	23	3	25	1	97	แผนที่หมายเลข 9/36

หมายเลข	รายชื่อ (เจ้าของหรือผู้ควบคุมครอง)	ตั้งบ้านเรือนอยู่ที่			ที่ตั้งอยู่ที่			หนังสือสำคัญ				เมื่อที่คำนวณภาษี				หมายเหตุ		
		ตำบล	อำเภอ	เขต	จังหวัด	ตำบล	อำเภอ	จังหวัด	เลขที่	ประเภท	ระวาง	เลขที่	หน้า	ยี่	งบ		ตาราง	ยี่
11	นายสมเกียรติ ปานะเขต นายสมศักดิ์ ปานะเขต เด็กหญิงสายทิพย์ ปานะเขต นายสมประสิทธิ์ ปานะเขต นางแจ้ว แสงจันทร์ นายทวี ศิริรักษ์ นายธิตชัย ธรรมศรีรักษ์ นางประภา วาสิทธิ์ นางบุญของ ฤกษ์ชัย นางเรไร อุบลมงคล นายสาชิต พุฒยี่ นางสาวนุชา พุฒยี่ นางจาเนียร เจริญกุล	พามอง	พามอง	เขต	ชลบุรี	พามอง	พามอง	ชลบุรี	23 ต. 4 ถ.	โฉนด	3689	336	35	2	40	3	19	โฉนดหมายเลข 10/36
12	นางสาว	พามอง	พามอง	เขต	ชลบุรี	พามอง	พามอง	25 ต. 5 ถ.	โฉนด	66	66	1	1	84	-	06	โฉนดหมายเลข 11/36	
13	นายทวี ศิริรักษ์	พามอง	พามอง	เขต	ชลบุรี	พามอง	พามอง	24 ต. 4 ถ.	โฉนด	5871	232	76	-	-	1	99	โฉนดหมายเลข 12/36	
14	นายธิตชัย ธรรมศรีรักษ์	พามอง	พามอง	เขต	ชลบุรี	พามอง	พามอง	25 ต. 5 ถ.	โฉนด	5754	111	4	3	91	-	02	โฉนดหมายเลข 13/36	
15	นางประภา วาสิทธิ์	พามอง	พามอง	เขต	ชลบุรี	พามอง	พามอง	26 ต. 6 ถ.	โฉนด	4677	509	1	-	20	-	15	โฉนดหมายเลข 14/36	
16	นางบุญของ ฤกษ์ชัย	พามอง	พามอง	เขต	ชลบุรี	พามอง	พามอง	27 ต. 6 ถ.	โฉนด	4192	23	12	-	28	-	10	โฉนดหมายเลข 15/36	
17	นางเรไร อุบลมงคล	พามอง	พามอง	เขต	ชลบุรี	พามอง	พามอง	หมู่ที่ 7	ส.ค.1	-	-	-	-	-	2	25	โฉนดหมายเลข 16/36	
18	นายสาชิต พุฒยี่	พามอง	พามอง	เขต	ชลบุรี	พามอง	พามอง	32 ต. 10 ถ.	โฉนด	2075	4717	-	-	61	-	50	โฉนดหมายเลข 17/36	
19	นางสาวนุชา พุฒยี่ นางจาเนียร เจริญกุล พันตำรวจเอกเสาวนธ์ ศิริกุล นางบุญใจ ศิริกุล นางจรรยา ทองสุขุม นางอารีรัตน์ บุณศิริพันธ์ พันตำรวจเอกอภัย บุณศิริพันธ์ นายสมศักดิ์ เจริญกุล	ระยอง	ระยอง	เขต	ชลบุรี	ระยอง	ระยอง	ชลบุรี	30 ต. 10 ถ.	โฉนด	2213	411	9	2	11	-	19	โฉนดหมายเลข 18/36
20	ห้างหุ้นส่วนจำกัด วัชรพัฒน์	พามอง	พามอง	เขต	ชลบุรี	พามอง	พามอง	เมืองชลบุรี	โฉนด	20936	2704	1	3	82	-	45	โฉนดหมายเลข 19/36	
21	ห้างหุ้นส่วนจำกัด วัชรพัฒน์	พามอง	พามอง	เขต	ชลบุรี	พามอง	พามอง	"	โฉนด	20935	2703	-	3	97	-	04	"	
22	ห้างหุ้นส่วนจำกัด วัชรพัฒน์	พามอง	พามอง	เขต	ชลบุรี	พามอง	พามอง	"	โฉนด	26651	3474	2	1	27	-	23	"	
23	นายวิรัตน์ กายมวิชัย	พามอง	พามอง	เขต	ชลบุรี	พามอง	พามอง	"	โฉนด	2203	401	5	3	82	-	75	โฉนดหมายเลข 20/36	
24	บริษัท สหธร จำกัด	พามอง	พามอง	เขต	ชลบุรี	พามอง	พามอง	พามอง	โฉนด	2362	603	-	-	25	-	25	โฉนดหมายเลข 21/36	
25	นางละอียด เหล่าพัฒน์	พามอง	พามอง	เขต	ชลบุรี	พามอง	พามอง	พามอง	โฉนด	15964	3540	-	-	00.3	-	00.3	โฉนดหมายเลข 22/36	
26	นางสาววราย แฉ่งชัย	พามอง	พามอง	เขต	ชลบุรี	พามอง	พามอง	พามอง	โฉนด	15965	3541	-	-	10.6	-	10.6	"	
27	นายปรีชา เขียวสวัสดิ์พัฒนา นางสาวดวงฉานย์ ศิลาชยา นางสาวดวงเดือน เขียวสวัสดิ์พัฒนา นางสาวดวงใจ เขียวสวัสดิ์พัฒนา นายพิชัย เขียวสวัสดิ์พัฒนา	พามอง	พามอง	เขต	ชลบุรี	พามอง	พามอง	พามอง	พามอง	โฉนด	2689	278	5	2	32	-	13	โฉนดหมายเลข 23/36

หมายเลข	รายชื่อเจ้าของหรือผู้ควบคุมครอง	ตั้งบ้านเรือนอยู่ที่			ที่ตั้งอยู่ที่			หนังสือสำคัญ				ปีที่คิดบทลงโทษ				หมายเหตุ
		ตำบล	อำเภอ	จังหวัด	ตำบล	อำเภอ	จังหวัด	เลขที่	ระวาง	เลขที่ หน้าดินสำรวจ	ไร่	งาน	ตาราง	ไร่	งาน	
28	นายเสนาะ นางเฟื่อง	ศรีราชา	ศรีราชา	ชลบุรี	สุสุศักดิ์	ศรีราชา	ชลบุรี	162	หมู่ที่ 3	-	9	2	87	1	61	แผนที่หมายเลข 24/36
29	นายอานาญ โสภนพานิช	บางละมุง	บางละมุง	"	ทุ่งสุขลา	"	"	432/141	หมู่ที่ 1	-	9	1	20	2	13	แผนที่หมายเลข 25/36
30	นางสุวิมล แซ่ตั้ง	ทุ่งสุขลา	ศรีราชา	"	"	"	"	436/231	หมู่ที่ 1	-	1	3	80	1	16	"
31	นายถนอม แซ่ถ้อย	"	"	"	"	"	"	12125	42 ต. 12 ต.	1418	-	-	55	-	25	"
32	นายชย ปาละวะดี	"	"	"	"	"	"	12184	42 ต. 12 ต.	1540	3	1	95	-	55	"
33	นายชยชาติ	"	"	"	"	"	"	10515	43 - 42 ต. 11 - 11 ต.	9	45	1	10	4	99	แผนที่หมายเลข 26/36
34	นายชยชาติ	บางละมุง	บางละมุง	"	บางละมุง	บางละมุง	"	183	อำเภอบางละมุง	33	5	1	78	-	02	แผนที่หมายเลข 27/36
35	นางเจียร อำนวย	"	"	"	เคียบเตี้ย	"	"	11765	47 ต. 11 ต.	60	3	1	93	-	01	แผนที่หมายเลข 28/36
36	นายประวิทย์ มาสทรัพย์	เคียบเตี้ย	"	"	"	"	"	16013	47 ต. 11 ต.	580	4	-	-	-	32	แผนที่หมายเลข 29/36
37	นายสุเทพ เจริญสุข	หนองปลาไหล	"	"	หนองปลาไหล	"	"	1584	อำเภอบางละมุง	54	4	2	61	-	13	แผนที่หมายเลข 30/36
38	นายเชม เสงสาระจ่าง	บางจอมเทียน	สัตหีบ	"	บางจอมเทียน	สัตหีบ	"	1616	อำเภอสัตหีบ	83	3	-	31	-	75	แผนที่หมายเลข 31/36
39	นายสุวิทย์ธรรม คุณยันทา	นาบาค	สุสีต	กรุงเทพฯ	"	"	"	3304	59 ต. 12 ต.	335	1	2	99	1	99	แผนที่หมายเลข 32/36
40	นายสุวิทย์ธรรม คุณจินดา	"	"	มหาสาร	"	"	"	3306	59 ต. 12 ต.	337	10	-	70	-	70	"
41	นางพรสวรรค์ ขนะวิภา	บางจอมเทียน	สัตหีบ	ชลบุรี	"	"	"	3091	60 ต. 12 ต.	74	118	3	10	3	64	แผนที่หมายเลข 33/36
42	นายชัย นุญจันทร์	คลองพระอุดม	สททอุบลแก้ว	ปทุมธานี	บางเสร์	"	"	618	อำเภอสัตหีบ	56	-	2	01	-	10	แผนที่หมายเลข 34/36
43	นายชื่น นุญจันทร์	พุดตาหลวง	สัตหีบ	ชลบุรี	พุดตาหลวง	"	"	109	อำเภอสัตหีบ	66	3	1	39	-	83	แผนที่หมายเลข 35/36
44	นายวิศิต สัมผัสสังข์	พลา	บ้านฉาง	ระยอง	"	"	"	787	หมู่ที่ 9 (4)	-	2	-	12	-	18	แผนที่หมายเลข 36/36

หมายเหตุ :- เหตุผลในการประกาศใช้พระราชบัญญัติฉบับนี้ คือ เนื่องจากการรถไฟแห่งประเทศไทยได้ทำการสำรวจ
ที่จะต้องเวนคืน เพื่อสร้างทางรถไฟสายจะเชิงเทรา - สัตหีบ ตามที่ได้มีการกำหนดแนวทางรถไฟไว้แล้ว ตามพระราช
กฤษฎีกากำหนดเขตที่ดินในบริเวณที่จะเวนคืน ในท้องที่อำเภอเมืองจะเชิงเทรา อำเภอบ้านโพธิ์ จังหวัดจะเชิงเทรา
และอำเภอพานทอง อำเภอเมืองชลบุรี อำเภอสรีราชา อำเภอบางละมุง อำเภอสัตหีบ จังหวัดชลบุรี พ.ศ. ๒๕๒๗
เสร็จแล้ว สมควรเวนคืนอสังหาริมทรัพย์ดังกล่าวต่อไป จึงจำเป็นต้องตราพระราชบัญญัตินี้