

พระราชกฤษฎีกา

กำหนดเขตที่ดิน ในท้องที่ตำบลแม่ฮ่อง และตำบลเจริญเมือง
อำเภอพาน จังหวัดเชียงราย
ให้เป็นเขตปฏิรูปที่ดิน
พ.ศ. ๒๕๓๗

ภูมิพลอดุลยเดช ป.ร.

ให้ไว้ ณ วันที่ ๑ มีนาคม พ.ศ. ๒๕๓๗
เป็นปีที่ ๔๕ ในรัชกาลปัจจุบัน

พระบาทสมเด็จพระปรมินทรมหาภูมิพลอดุลยเดช มีพระบรมราชโองการโปรดเกล้าฯ ให้
ประกาศว่า

โดยที่เป็นการสมควรกำหนดเขตที่ดิน ในท้องที่ตำบลแม่ฮ่อง และตำบลเจริญเมือง อำเภอพาน
จังหวัดเชียงราย ให้เป็นเขตปฏิรูปที่ดิน

อาศัยอำนาจตามความในมาตรา ๑๗๕ ของรัฐธรรมนูญแห่งราชอาณาจักรไทย และมาตรา ๒๕
วรรคหนึ่ง แห่งพระราชบัญญัติการปฏิรูปที่ดินเพื่อเกษตรกรรม พ.ศ. ๒๕๑๘ จึงทรงพระกรุณาโปรดเกล้าฯ
ให้ตราพระราชกฤษฎีกาขึ้นไว้ ดังต่อไปนี้

มาตรา ๑ พระราชกฤษฎีกานี้เรียกว่า “พระราชกฤษฎีกากำหนดเขตที่ดิน ในท้องที่ตำบลแม่ฮ่อง
และตำบลเจริญเมือง อำเภอพาน จังหวัดเชียงราย ให้เป็นเขตปฏิรูปที่ดิน พ.ศ. ๒๕๓๗”

มาตรา ๒ พระราชกฤษฎีกานี้ให้ใช้บังคับตั้งแต่วันถัดจากวันประกาศในราชกิจจานุเบกษา
เป็นต้นไป

มาตรา ๓ ให้ที่ดินในท้องที่ตำบลแม่ฮ่อง และตำบลเจริญเมือง อำเภอพาน จังหวัดเชียงราย
ในเขตป่าสงวนแห่งชาติ ป่าห้วยต้นยาง และป่าห้วยแม่แก้ว บางส่วน ภายในแนวเขตตามแผนที่ทำ
พระราชกฤษฎีกานี้ เป็นเขตปฏิรูปที่ดิน



LIRT

มาตรา ๕ ให้รัฐมนตรีว่าการกระทรวงการคลัง รัฐมนตรีว่าการกระทรวงเกษตรและสหกรณ์ และรัฐมนตรีว่าการกระทรวงมหาดไทยรักษาการตามพระราชกฤษฎีกานี้

ผู้รับสนองพระบรมราชโองการ

ชวน หลีกภัย

นายกรัฐมนตรี

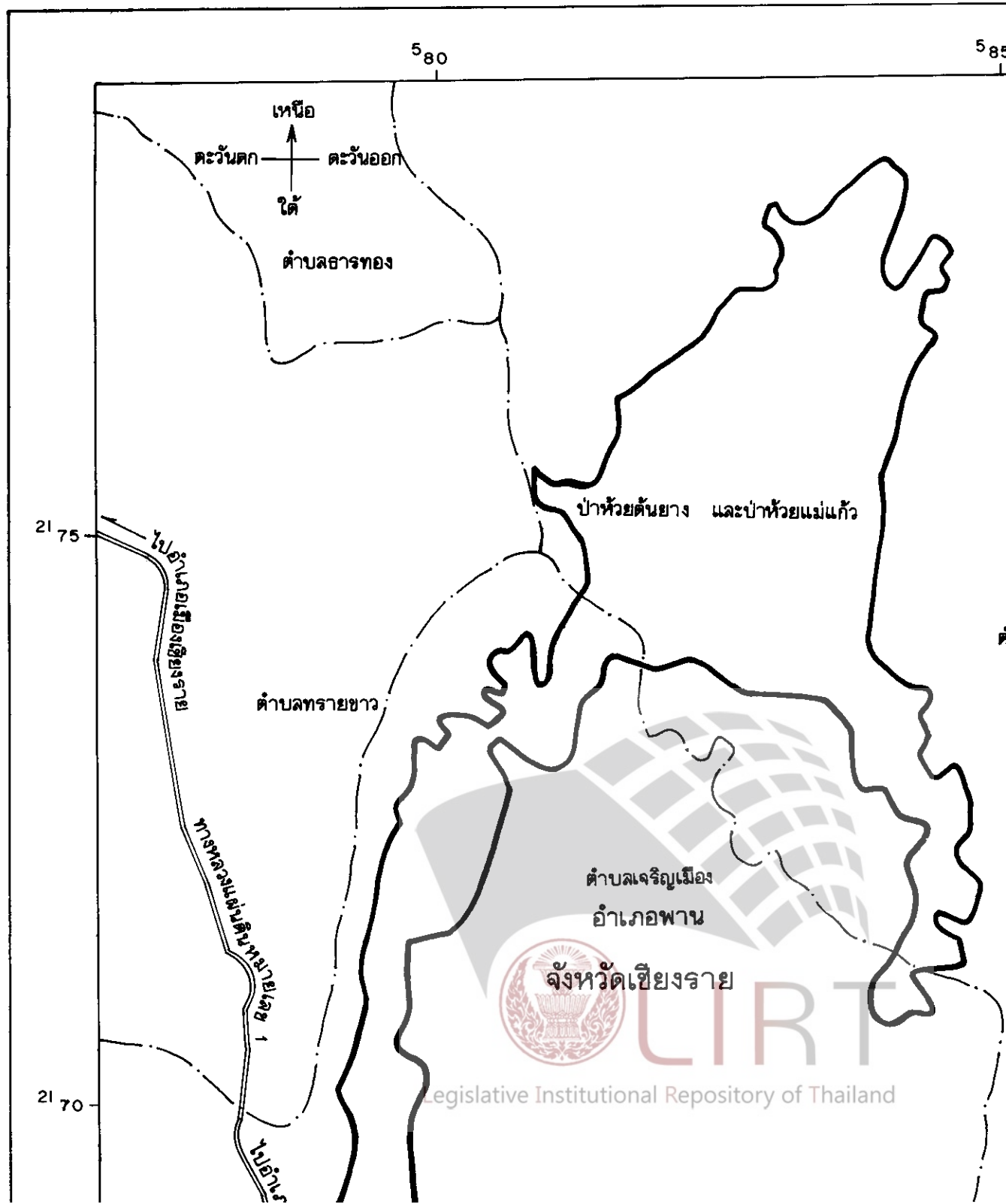
แผนที่ท้ายพระราชกฤษฎีกา

กำหนดเขตที่ดิน ในท้องที่ตำบลแม่อ้อ และตำบลเจริญเมือง อำเภอพาน จังหวัด

ให้เป็นเขตปฏิรูปที่ดิน

พ.ศ. 2537

มาตราส่วน 1:850,000



แผนที่ท้ายพระราชกฤษฎีกา

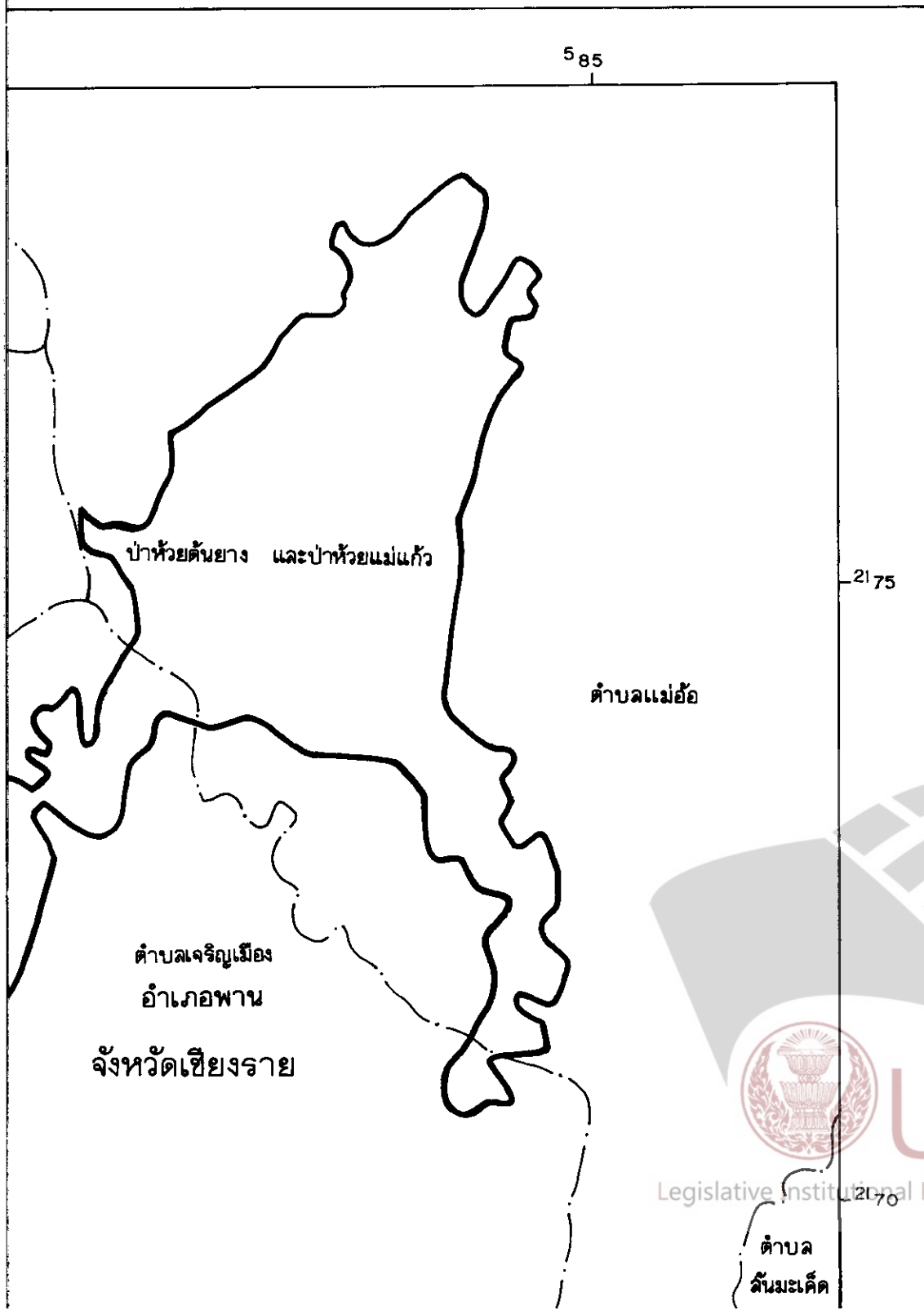
ตำบลแม่ฮ่อม และตำบลเจริญเมือง อำเภอพาน จังหวัดเชียงราย

ให้เป็นเขตปฏิรูปที่ดิน

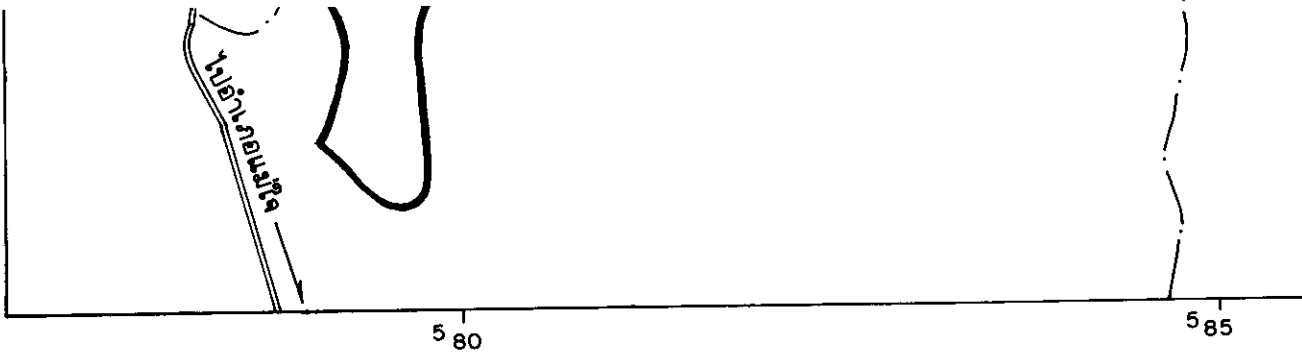
พ.ศ. 2537

มาตราส่วน 1:850,000




0 1 2 3 4 กิโลเมตร




Legislative Institutional Repository of Thailand




เครื่องหมาย

-  แนวเขตปฏิรูปที่ดิน
-  เขตตำบล
-  ทางหลวง


 (นาย สุรพล เพ...

ผู้อำนวยการกองจัดก...


 (นายประเสริฐพันธ์...

เลขที่การดำเนินงานการปฏิ...


ตำบล
ฉันทมະเค็ด

585



(นาย ชูลพล เพชรล้อม)

ผู้อำนวยการกองจัดการปฏิรูปที่ดิน



(นายประเสริฐพันธุ์ พิพัฒน์กุล)

เลขาธิการสำนักงานการปฏิรูปที่ดินเพื่อเกษตรกรรม



LIRT

Legislative Institutional Repository of Thailand

หมายเหตุ :- เหตุผลในการประกาศใช้พระราชกฤษฎีกานี้ คือ เนื่องจากในท้องที่ตำบลแม่ฮ้อ และตำบลเจริญเมือง อำเภอพาน จังหวัดเชียงราย มีเกษตรกรผู้ไม่มีที่ดินประกอบเกษตรกรรมเป็นของตนเอง หรือมีที่ดินเล็กน้อย ไม่เพียงพอแก่การครองชีพ หรือต้องเช่าที่ดินของผู้อื่นประกอบเกษตรกรรมอยู่เป็นจำนวนมาก และโดยที่คณะรัฐมนตรี มีมติให้ดำเนินการปฏิรูปที่ดินเพื่อเกษตรกรรมในที่ดินเขตป่าสงวนแห่งชาติ ป่าห้วยต้นยาง และป่าห้วยแม่แก้ว ในส่วนที่มีสภาพเป็นป่าเสื่อมโทรมแล้ว สมควรกำหนดเขตที่ดินในท้องที่ดังกล่าวให้เป็นเขตปฏิรูปที่ดิน จึงจำเป็นต้องตราพระราชกฤษฎีกานี้