



พระราชกฤษฎีกา

กำหนดเขตที่ดิน ในท้องที่ตำบลกาบัง และตำบลบาละ
กิ่งอำเภอกาบัง อำเภอยะหา จังหวัดยะลา
ให้เป็นเขตปฏิรูปที่ดิน
พ.ศ. ๒๕๓๕

ภูมิพลอดุลยเดช ป.ร.

ให้ไว้ ณ วันที่ ๒๔ มิถุนายน พ.ศ. ๒๕๓๕
เป็นปีที่ ๕๑ ในรัชกาลปัจจุบัน

พระบาทสมเด็จพระปรมินทรมหาภูมิพลอดุลยเดช มีพระบรมราชโองการโปรดเกล้าฯ ให้
ประกาศว่า

โดยที่เป็นการสมควรกำหนดเขตที่ดิน ในท้องที่ตำบลกาบัง และตำบลบาละ กิ่งอำเภอกาบัง
อำเภอยะหา จังหวัดยะลา ให้เป็นเขตปฏิรูปที่ดิน

อาศัยอำนาจตามความในมาตรา ๑๗๘ ของรัฐธรรมนูญแห่งราชอาณาจักรไทย ซึ่งแก้ไขเพิ่มเติม
โดยรัฐธรรมนูญแห่งราชอาณาจักรไทย แก้ไขเพิ่มเติม (ฉบับที่ ๕) พุทธศักราช ๒๕๓๔ และมาตรา ๒๕
วรรคหนึ่ง แห่งพระราชบัญญัติการปฏิรูปที่ดินเพื่อเกษตรกรรม พ.ศ. ๒๕๑๘ จึงทรงพระกรุณาโปรดเกล้าฯ
ให้ตราพระราชกฤษฎีกาขึ้นไว้ ดังต่อไปนี้

มาตรา ๑ พระราชกฤษฎีกานี้เรียกว่า “พระราชกฤษฎีกากำหนดเขตที่ดิน ในท้องที่ตำบลกาบัง
และตำบลบาละ กิ่งอำเภอกาบัง อำเภอยะหา จังหวัดยะลา ให้เป็นเขตปฏิรูปที่ดิน พ.ศ. ๒๕๓๕”

มาตรา ๒ พระราชกฤษฎีกานี้ให้ใช้บังคับตั้งแต่วันถัดจากวันประกาศในราชกิจจานุเบกษา
เป็นต้นไป

มาตรา ๓ ให้ที่ดินในท้องที่ตำบลกบัง และตำบลบาละ กิ่งอำเภอกบัง อำเภอยะหา จังหวัดยะลา ภายในแนวเขตตามแผนที่ท้ายพระราชกฤษฎีกานี้ เป็นเขตปฏิรูปที่ดิน

มาตรา ๔ ให้รัฐมนตรีว่าการกระทรวงการคลัง รัฐมนตรีว่าการกระทรวงเกษตรและสหกรณ์ และรัฐมนตรีว่าการกระทรวงมหาดไทย รักษาการตามพระราชกฤษฎีกานี้

ผู้รับสนองพระบรมราชโองการ

บรรหาร ศิลปอาชา

นายกรัฐมนตรี

หมายเหตุ :- เหตุผลในการประกาศใช้พระราชกฤษฎีกานี้ คือ เนื่องจากในท้องที่ตำบลกาบัง และตำบลบาระกิงอำเภอกาบัง อำเภอยะหา จังหวัดยะลา มีเกษตรกรผู้ไม่มีที่ดินประกอบเกษตรกรรมเป็นของตนเอง หรือมีที่ดินเล็กน้อยไม่เพียงพอแก่การครองชีพ หรือต้องเช่าที่ดินของผู้อื่นประกอบเกษตรกรรมอยู่เป็นจำนวนมาก สมควรกำหนดเขตที่ดินในท้องที่ดังกล่าวให้เป็นเขตปฏิรูปที่ดิน จึงจำเป็นต้องตราพระราชกฤษฎีกานี้

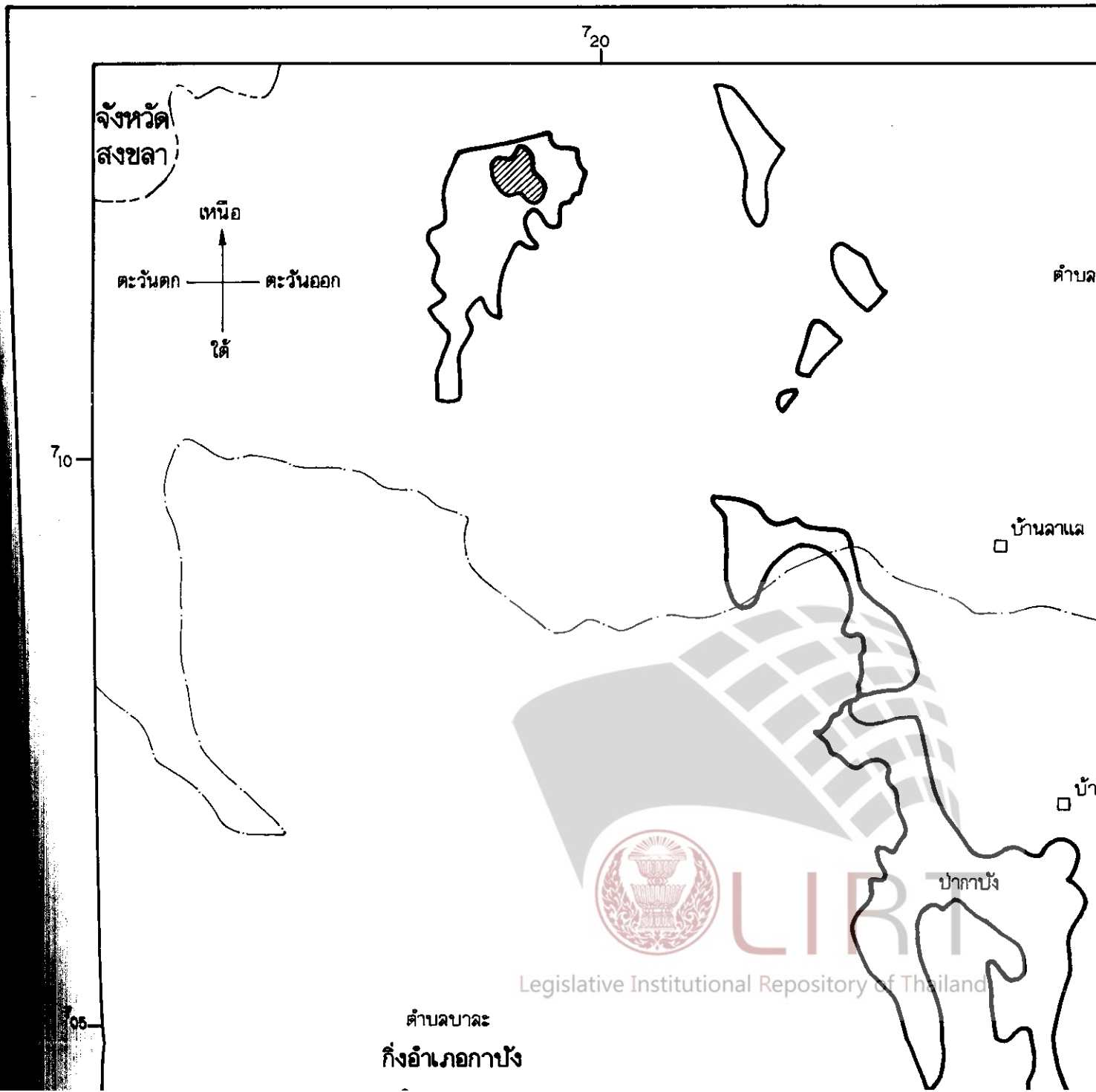
แผนที่ท้ายพระราชกฤษฎีกา

กำหนดเขตที่ดิน ในท้องที่ตำบลกกบั้ง และตำบลบาละ กิ่งอำเภอกาบัง อำเภอยะ

ให้เป็นเขตปฏิรูปที่ดิน

พ.ศ. 2539

มาตราส่วน 1 : 50,000



แผนที่ท้ายพระราชกฤษฎีกา

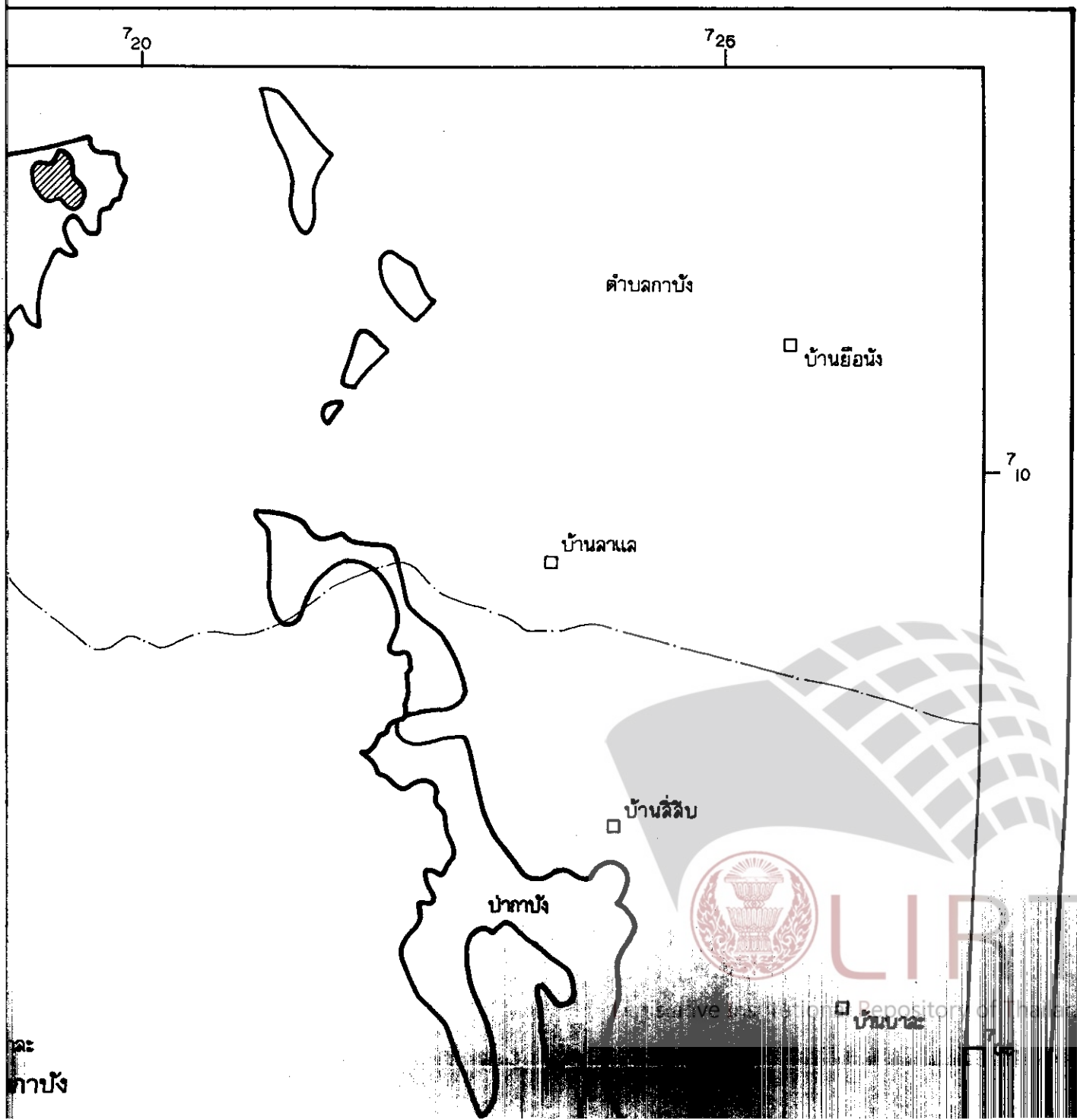
ซึ่งที่ตำบลกาบัง และตำบลบालะ กิ่งอำเภอกาบัง อำเภอยะหา จังหวัดยะลา

ให้เป็นเขตปฏิรูปที่ดิน

พ.ศ. 2539

มาตราส่วน 1 : 50,000

0 1 2 3 4 กิโลเมตร




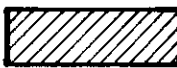



และ
กาบัง

ตำบลบาระ
กิ่งอำเภอกาบัง
อำเภอยะหา
จังหวัดยะลา



เครื่องหมาย

720

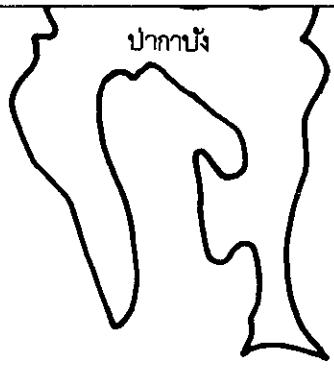
-  แนวเขตปฏิรูปที่ดิน
-  บริเวณที่กั้นออกจากเขตปฏิรูปที่ดิน
-  เขตจังหวัด
-  เขตตำบล
-  หมู่บ้าน

(นว)
ผู้อำนวยการ
.....
(น

เลขานุการสำนักงาน



ปากบึง
ท่า
ชะลา



ปากบึง

□ บ้านบาระ

705



□ บ้านคลองน้ำใส

720

725

รูปที่ดิน

(นายสุรพล เพชรด้อม)

ผู้อำนวยการกองจัดการปฏิรูปที่ดิน

(นายจุฑิทร จีระพันธ์)

เลขานุการสำนักงานการปฏิรูปที่ดินเพื่อเกษตรกรรม

