

พระราชกฤษฎีกา

เปลี่ยนแปลงเขตเทศบาลเมืองชุมพร จังหวัดชุมพร

พ.ศ. ๒๕๖๗

ภูมิพลอดุลยเดช ป.ร.

ให้ไว้ ณ วันที่ ๑๐ กรกฎาคม พ.ศ. ๒๕๖๗

เป็นปีที่ ๔๕ ในรัชกาลปัจจุบัน

พระบาทสมเด็จพระปรมินทรมหาภูมิพลอดุลยเดช มีพระบรมราชโองการโปรดเกล้าฯ ให้ประกาศว่า

โดยที่เป็นการสมควรเปลี่ยนแปลงเขตเทศบาลเมืองชุมพร จังหวัดชุมพร เพื่อประโยชน์ในการบริหารกิจการและการทำนุบำรุงท้องถิ่น

อาศัยอำนาจตามความในมาตรา ๑๗๕ ของรัฐธรรมนูญแห่งราชอาณาจักรไทย และมาตรา ๑๒วรรคหนึ่ง แห่งพระราชบัญญัติเทศบาล พ.ศ. ๒๔๘๖ ซึ่งแก้ไขเพิ่มเติมโดยพระราชบัญญัติเทศบาล (ฉบับที่ ๓) พ.ศ. ๒๕๕๕ จึงทรงพระกรุณาโปรดเกล้าฯ ให้ตราพระราชกฤษฎีกาขึ้นไว้ ดังต่อไปนี้

มาตรา ๑ พระราชกฤษฎีกานี้เรียกว่า “พระราชกฤษฎีกาเปลี่ยนแปลงเขตเทศบาลเมืองชุมพร จังหวัดชุมพร พ.ศ. ๒๕๖๗”

มาตรา ๒ พระราชกฤษฎีกานี้ให้ใช้บังคับตั้งแต่วันถัดจากวันประกาศในราชกิจจานุเบกษา เป็นต้นไป

มาตรา ๓ ให้เปลี่ยนแปลงเขตเทศบาลเมืองชุมพร จังหวัดชุมพร ซึ่งกำหนดไว้ในมาตรา ๔ แห่งพระราชกฤษฎีกาจัดตั้งเทศบาลเมืองชุมพร จังหวัดชุมพร พุทธศักราช ๒๔๗๕ เสียใหม่ โดยให้มีเขตดังต่อไปนี้



LIRT

หลักเขตที่ ๑ ตั้งอยู่ตามแนวเส้นตั้งฉากกับศูนย์กลางทางหลวงแผ่นดินหมายเลข ๓๒๗ ทางแยกเข้าชุมพร ไปทางทิศเหนือ ระยะ ๑,๐๐๐ เมตร ตรงจุดที่ทางหลวงแผ่นดินหมายเลข ๓๒๗ ทางแยกเข้าชุมพร ฟากใต้ บรรจบกับถนนไปบ้านขุนกระทิง ฟากตะวันตก

ทิศเหนือ

จากหลักเขตที่ ๑ เป็นเส้นขนานระยะ ๑,๐๐๐ เมตร กับศูนย์กลางทางหลวงแผ่นดินหมายเลข ๓๒๗ ทางแยกเข้าชุมพร ไปทางทิศตะวันออก ถึงหลักเขตที่ ๒ ซึ่งตั้งอยู่ริมคลองม้ายัง ฝั่งตะวันตก

จากหลักเขตที่ ๒ เป็นเส้นเลียบริมคลองม้ายัง ฝั่งตะวันออก ไปทางทิศตะวันออกเฉียงใต้ ถึงหลักเขตที่ ๓ ซึ่งตั้งอยู่ริมคลองม้ายัง ฝั่งตะวันออก ตรงจุดที่คลองม้ายังบรรจบกับแม่น้ำท่าตะเภา ฝั่งตะวันตก

จากหลักเขตที่ ๓ เป็นเส้นเลียบริมแม่น้ำท่าตะเภา ฝั่งตะวันตก ไปทางทิศตะวันออกเฉียงเหนือ ถึงหลักเขตที่ ๔ ซึ่งตั้งอยู่ริมคลองระบายน้ำสามแก้ว ฝั่งเหนือ ตรงจุดที่แม่น้ำท่าตะเภาบรรจบกับคลองระบายน้ำสามแก้ว ฝั่งเหนือ

จากหลักเขตที่ ๔ เป็นเส้นเลียบริมคลองระบายน้ำสามแก้ว ฝั่งเหนือไปทางทิศตะวันออก ถึงหลักเขตที่ ๕ ซึ่งตั้งอยู่ริมคลองระบายน้ำสามแก้ว ฝั่งเหนือ ตรงจุดที่อยู่ห่างจากถนนไปบ้านนาชะอังตัดกับคลองระบายน้ำสามแก้ว ฝั่งเหนือไปทางทิศตะวันออก ตามแนวคลองระบายน้ำสามแก้ว ฝั่งเหนือ ระยะ ๒๐๐ เมตร

ด้านตะวันออก

จากหลักเขตที่ ๕ เป็นเส้นตรงไปทางทิศใต้ ถึงหลักเขตที่ ๖ ซึ่งตั้งอยู่คอสะพานข้ามลำรางสาธารณประโยชน์ ฝั่งเหนือ ตรงจุดที่ถนนต่อเขตเทศบาลชุมพร - บ้านปากคลอง ฟากตะวันตก ตัดกับลำรางสาธารณประโยชน์ ฝั่งเหนือ

จากหลักเขตที่ ๖ เป็นเส้นเลียบริมลำรางสาธารณประโยชน์ ฝั่งเหนือไปทางทิศตะวันออก และทิศตะวันออกเฉียงใต้ ถึงหลักเขตที่ ๗ ซึ่งตั้งอยู่ริมลำรางสาธารณประโยชน์ ฝั่งเหนือ ตรงจุดที่ลำรางสาธารณประโยชน์บรรจบกับคลองท่านางสังข์ ฝั่งเหนือ

จากหลักเขตที่ ๗ เป็นเส้นเลียบริมคลองท่านางสังข์ ฝั่งเหนือ ไปทางทิศตะวันออก และทิศตะวันออกเฉียงใต้ ผ่านทางหลวงแผ่นดินหมายเลข ๔๐๐๑ ต่อเขตเทศบาลชุมพรควบคุม - ปากน้ำชุมพร ถึงหลักเขตที่ ๘ ซึ่งตั้งอยู่ริมคลองท่านางสังข์ ฝั่งตะวันออก ตามแนวเส้นขนาน ระยะ ๕๐๐ เมตร กับศูนย์กลางทางหลวงแผ่นดินหมายเลข ๔๐๐๑ ต่อเขตเทศบาลชุมพร - ปากน้ำชุมพร ไปทางทิศใต้

ด้านใต้

จากหลักเขตที่ ๘ เป็นเส้นขนานกับศูนย์กลางทางหลวงแผ่นดินหมายเลข ๕๐๐๑ ต่อเขตเทศบาลชุมพร - ปากน้ำชุมพร ระยะ ๕๐๐ เมตร ไปทางทิศตะวันตกเฉียงใต้ ถึงหลักเขตที่ ๙ ซึ่งตั้งอยู่ริมถนนสาธารณประโยชน์ ไปวัดบางหมาก ฟากตะวันออก

จากหลักเขตที่ ๙ เป็นเส้นเลียบริมถนนสาธารณะไปวัดบางหมากฟากตะวันออก ไปทางทิศใต้ ถึงหลักเขตที่ ๑๐ ซึ่งตั้งอยู่ริมถนนสาธารณะไปวัดบางหมาก ฟากตะวันออก ตรงจุดที่อยู่ห่างจากจุดศูนย์กลางที่ดินสาธารณะไปวัดบางหมาก บรรจบกับทางหลวงแผ่นดินหมายเลข ๕๐๐๑ ต่อเขตเทศบาลชุมพรควบคุม - ปากน้ำชุมพร ตามแนวถนนสาธารณะไปวัดบางหมาก ไปทางทิศใต้ ระยะ ๑,๒๐๐ เมตร

จากหลักเขตที่ ๑๐ เป็นเส้นตั้งฉากกับศูนย์กลางถนนสาธารณะไปวัดบางหมาก ไปทางทิศตะวันตกเฉียงเหนือ ผ่านแม่น้ำท่าตะเภา ถึงหลักเขตที่ ๑๑ ซึ่งตั้งอยู่ริมแม่น้ำท่าตะเภา ฝั่งตะวันตก

จากหลักเขตที่ ๑๑ เป็นเส้นเลียบริมแม่น้ำท่าตะเภา ฝั่งตะวันตกไปทางทิศตะวันตกเฉียงเหนือ ถึงหลักเขตที่ ๑๒ ซึ่งตั้งอยู่ริมแม่น้ำท่าตะเภา ฝั่งใต้ตามแนวเส้นขนาน ระยะ ๑,๐๐๐ เมตร กับศูนย์กลางทางหลวงแผ่นดินหมายเลข ๓๒๗ ทางแยกเข้าชุมพร ฟากใต้

จากหลักเขตที่ ๑๒ เป็นเส้นขนานระยะ ๑,๐๐๐ เมตร กับศูนย์กลางทางหลวงแผ่นดินหมายเลข ๓๒๗ ทางแยกเข้าชุมพร ไปทางทิศตะวันตกเฉียงเหนือ ถึงหลักเขตที่ ๑๓ ซึ่งตั้งอยู่ตามแนวเส้นตั้งฉากกับศูนย์กลางทางหลวงแผ่นดินหมายเลข ๓๒๗ ทางแยกเข้าชุมพร ฟากใต้ ระยะ ๘๖๐ เมตร ตรงจุดที่อยู่ห่างจากจุดศูนย์กลางถนนไปบ้านขุนกระทิง บรรจบกับทางหลวงแผ่นดินหมายเลข ๓๒๗ ทางแยกเข้าชุมพร ตามแนวทางหลวงแผ่นดินหมายเลข ๓๒๗ ทางแยกเข้าชุมพรไปทางทิศตะวันออก ระยะ ๑,๓๕๕ เมตร

จากหลักเขตที่ ๑๓ เป็นเส้นตรงไปทางทิศตะวันตกเฉียงใต้ ถึงหลักเขตที่ ๑๔ ซึ่งตั้งอยู่ตามแนวเส้นตั้งฉากกับศูนย์กลางทางหลวงแผ่นดินหมายเลข ๓๒๗ ทางแยกเข้าชุมพร ไปทางทิศตะวันตกเฉียงใต้ ระยะ ๑,๑๓๐ เมตร ตรงจุดที่อยู่ห่างจากจุดศูนย์กลางถนนไปบ้านขุนกระทิง บรรจบกับทางหลวงแผ่นดินหมายเลข ๓๒๗ ทางแยกเข้าชุมพร ตามแนวทางหลวงแผ่นดินหมายเลข ๓๒๗ ทางแยกเข้าชุมพร ไปทางทิศตะวันออก ระยะ ๑,๓๕๕ เมตร

จากหลักเขตที่ ๑๔ เป็นเส้นตรงไปทางทิศตะวันตกเฉียงเหนือ ถึงหลักเขตที่ ๑๕ ซึ่งตั้งอยู่ตามแนวเส้นตั้งฉากกับศูนย์กลางทางหลวงแผ่นดินหมายเลข ๓๒๗ ทางแยกเข้าชุมพร ไปทางทิศตะวันตกเฉียงใต้ ระยะ ๘๖๐ เมตร ตรงจุดที่อยู่ห่างจากจุดศูนย์กลางถนนไปบ้านขุนกระทิง บรรจบกับทางหลวงแผ่นดินหมายเลข ๓๒๗ ทางแยกเข้าชุมพร ไปทางทิศตะวันออก ระยะ ๔๐๐ เมตร

จากหลักเขตที่ ๑๕ เป็นเส้นตรงไปทางทิศตะวันตกเฉียงใต้ ถึงหลักเขตที่ ๑๖ ซึ่งตั้งอยู่กลางคลองชุมพร ตามแนวเส้นตั้งฉากกับศูนย์กลางทางหลวงแผ่นดินหมายเลข ๓๒๗ ทางแยกเข้าชุมพรไปทางทิศตะวันตกเฉียงใต้ ระยะ ๑,๓๐๐ เมตร ตรงจุดที่อยู่ห่างจากจุดศูนย์กลางถนนไปบ้านขุนกระทิ้งบรรจบกับทางหลวงแผ่นดินหมายเลข ๓๒๗ ทางแยกเข้าชุมพร ไปทางทิศตะวันออก ระยะ ๔๐๐ เมตร

จากหลักเขตที่ ๑๖ เป็นเส้นเลียบบกลางคลองชุมพร ไปทางทิศตะวันตก ถึงหลักเขตที่ ๑๗ ซึ่งตั้งอยู่ตรงคอสะพานข้ามคลองชุมพร ฝั่งเหนือ ฟากตะวันตก

ด้านตะวันตก

จากหลักเขตที่ ๑๗ เป็นเส้นเลียบบถนนไปบ้านขุนกระทิ้ง ฟากตะวันตกไปทางทิศตะวันออกเฉียงเหนือ ถึงหลักเขตที่ ๑๘ ซึ่งตั้งอยู่ริมทางหลวงแผ่นดินหมายเลข ๓๒๗ ทางแยกเข้าชุมพร ฟากใต้

จากหลักเขตที่ ๑๘ เป็นเส้นตรงไปทางทิศเหนือ จนบรรจบกับหลักเขตที่ ๑

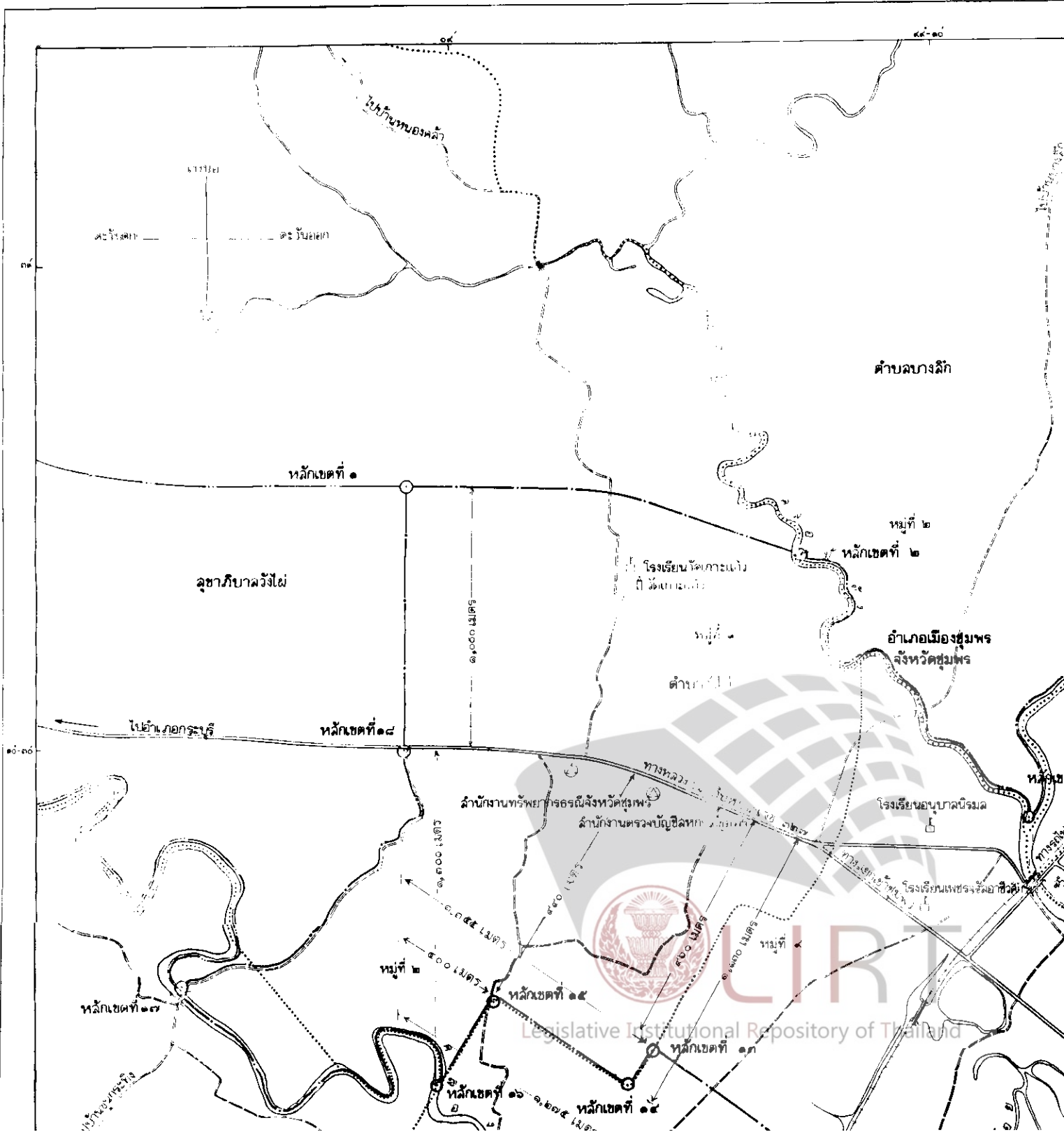
ดังปรากฏในแผนที่ท้ายพระราชกฤษฎีกานี้

ตามเส้นแนวเขตที่กล่าวไว้ในมาตรานี้ ให้มีหลักย่อยปักไว้เพื่อแสดงแนวเขตตามสมควร
มาตรา ๔ ให้รัฐมนตรีว่าการกระทรวงมหาดไทยรักษาการตามพระราชกฤษฎีกานี้

ผู้รับสนองพระบรมราชโองการ

ชวน หลีกภัย

นายกรัฐมนตรี



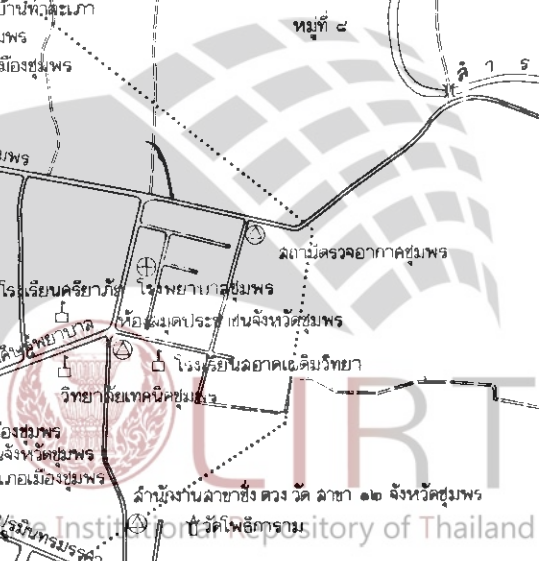
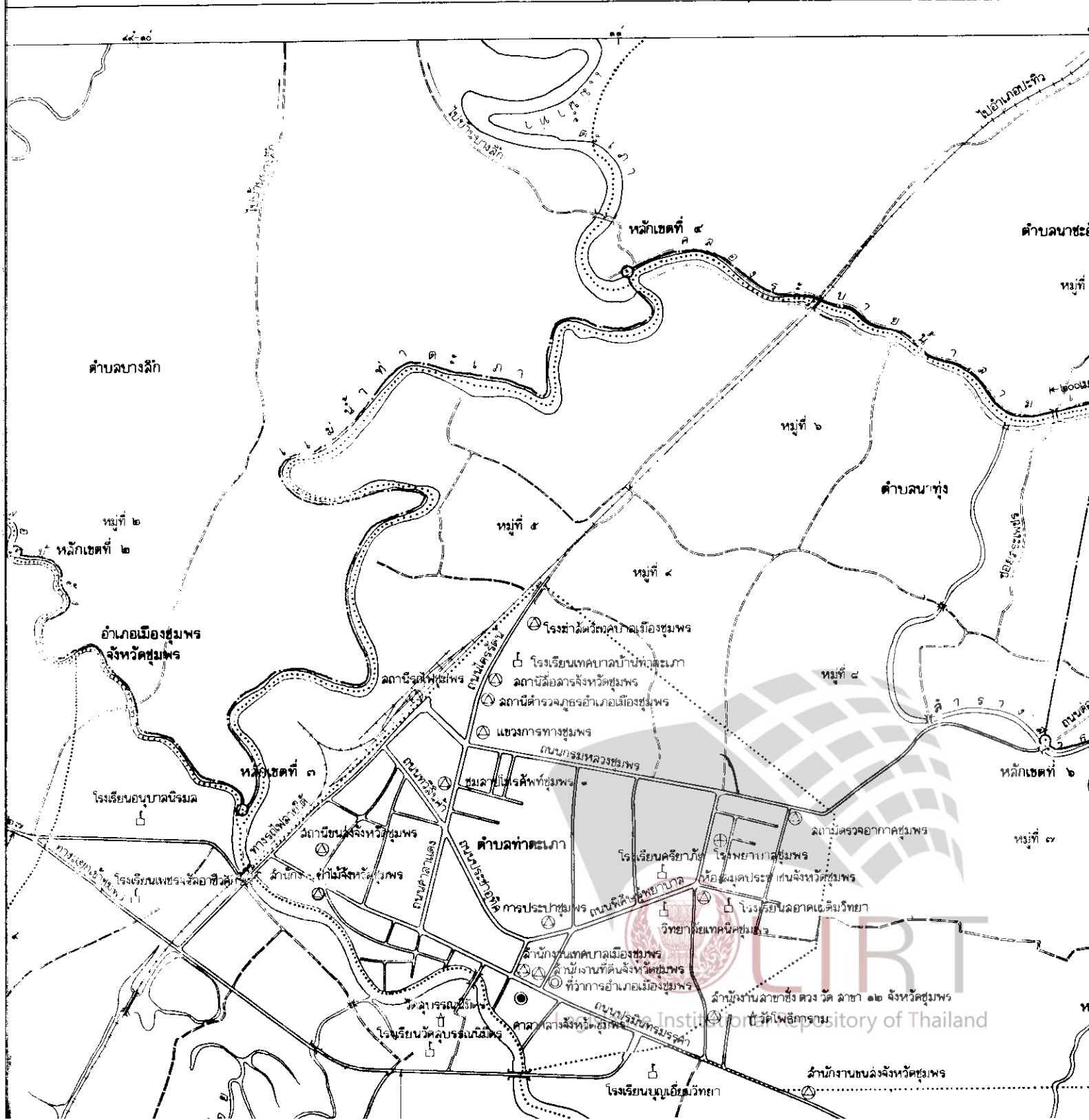
แผนที่ท้ายพระราชกฤษฎีกา

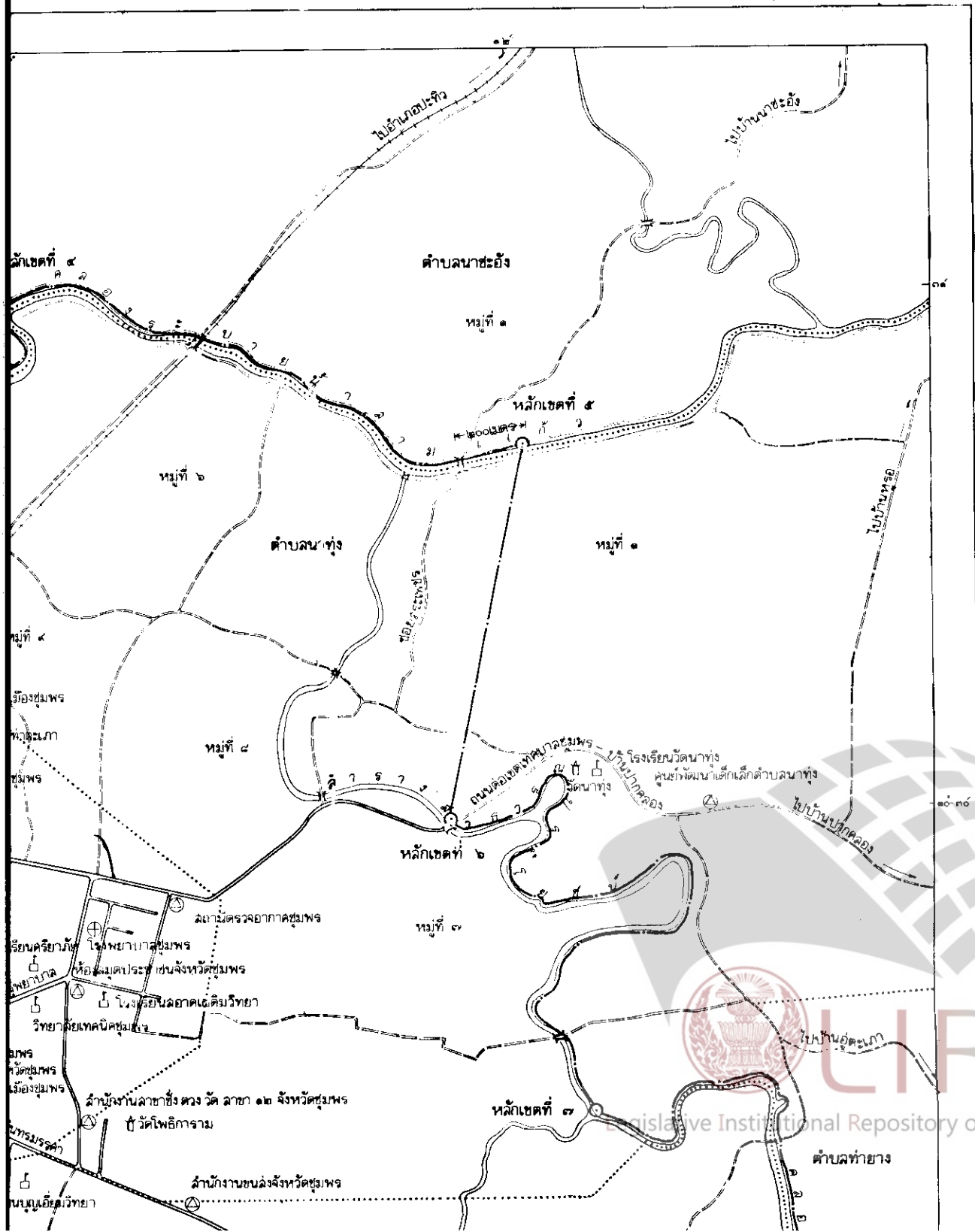
เปลี่ยนแปลงเขตเทศบาลเมืองชุมพร จังหวัดชุมพร

พ.ศ. ๒๕๓๗

มาตราส่วน ๑ : ๒๐,๐๐๐

๐ ๑๐๐ ๒๐๐ ๓๐๐ ๔๐๐ เมตร

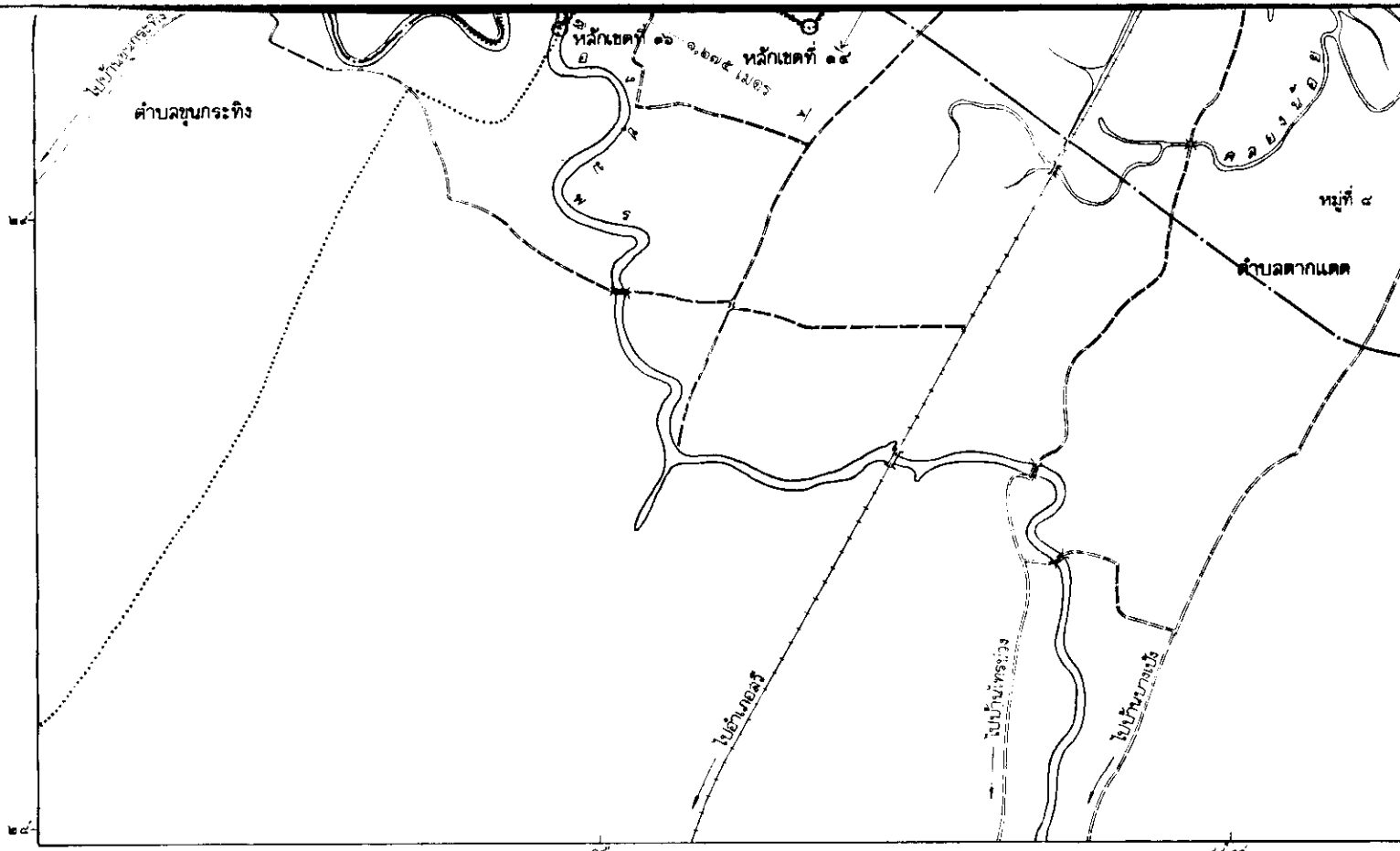




โครงการพัฒนาระบบ

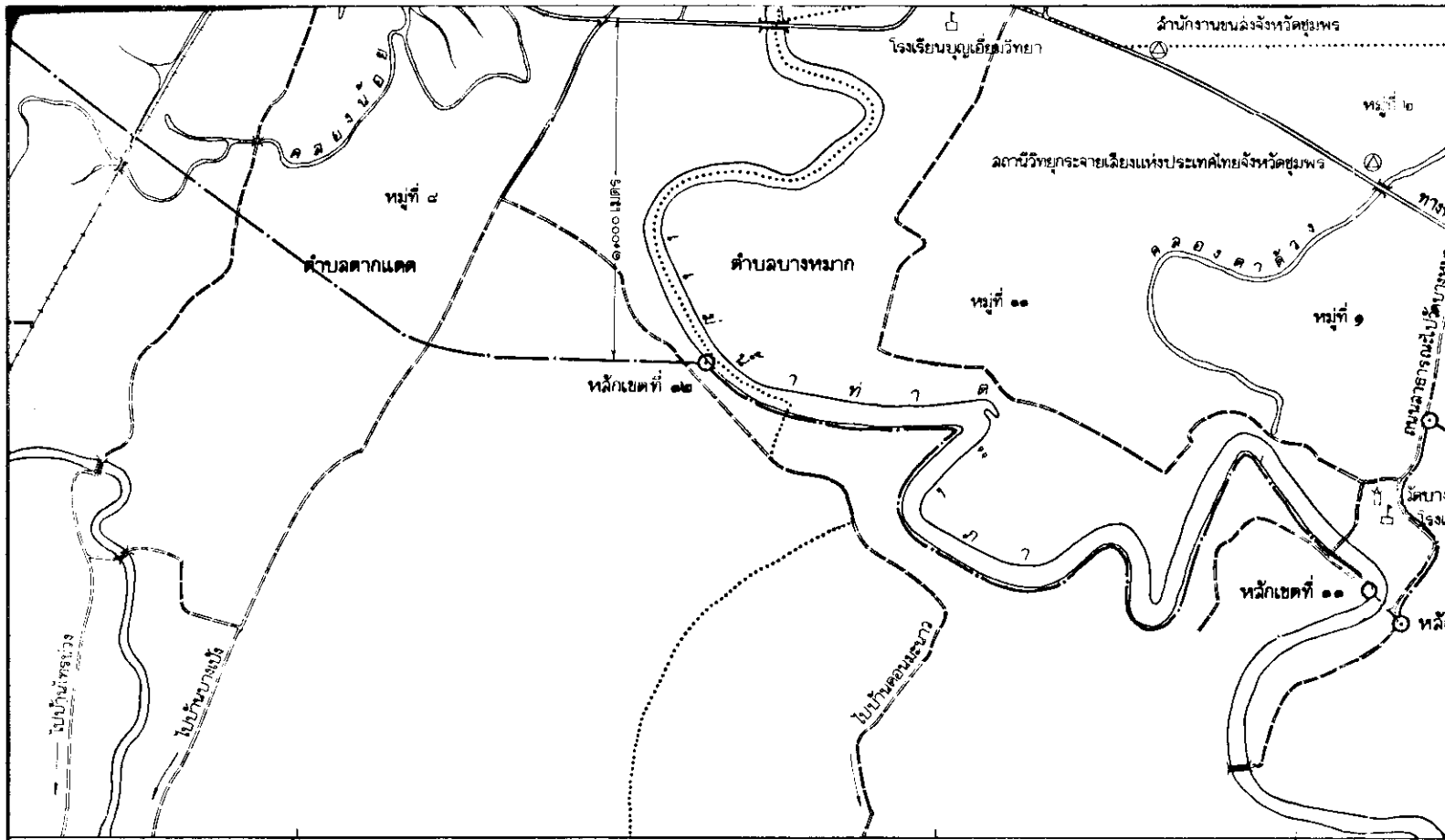


Legislative Institutional Repository of Thailand



เครื่องหมาย

- | | | | |
|--|-----------------------|--|-----------------|
| | เขตเทศบาล | | ศาลากลางจังหวัด |
| | เขตลูกบิบาล | | ที่ว่าการอำเภอ |
| | เขตตำบล | | สถานที่ราชการ |
| | ทางหลวง ถนน | | โรงพยาบาล |
| | ถนนลูกรัง ถนนพื้นอ่อน | | โรงเรียน |
| | สะพาน | | วัด |
| | ทางรถไฟ | | |
| | แม่ข่าย คลอง | | |

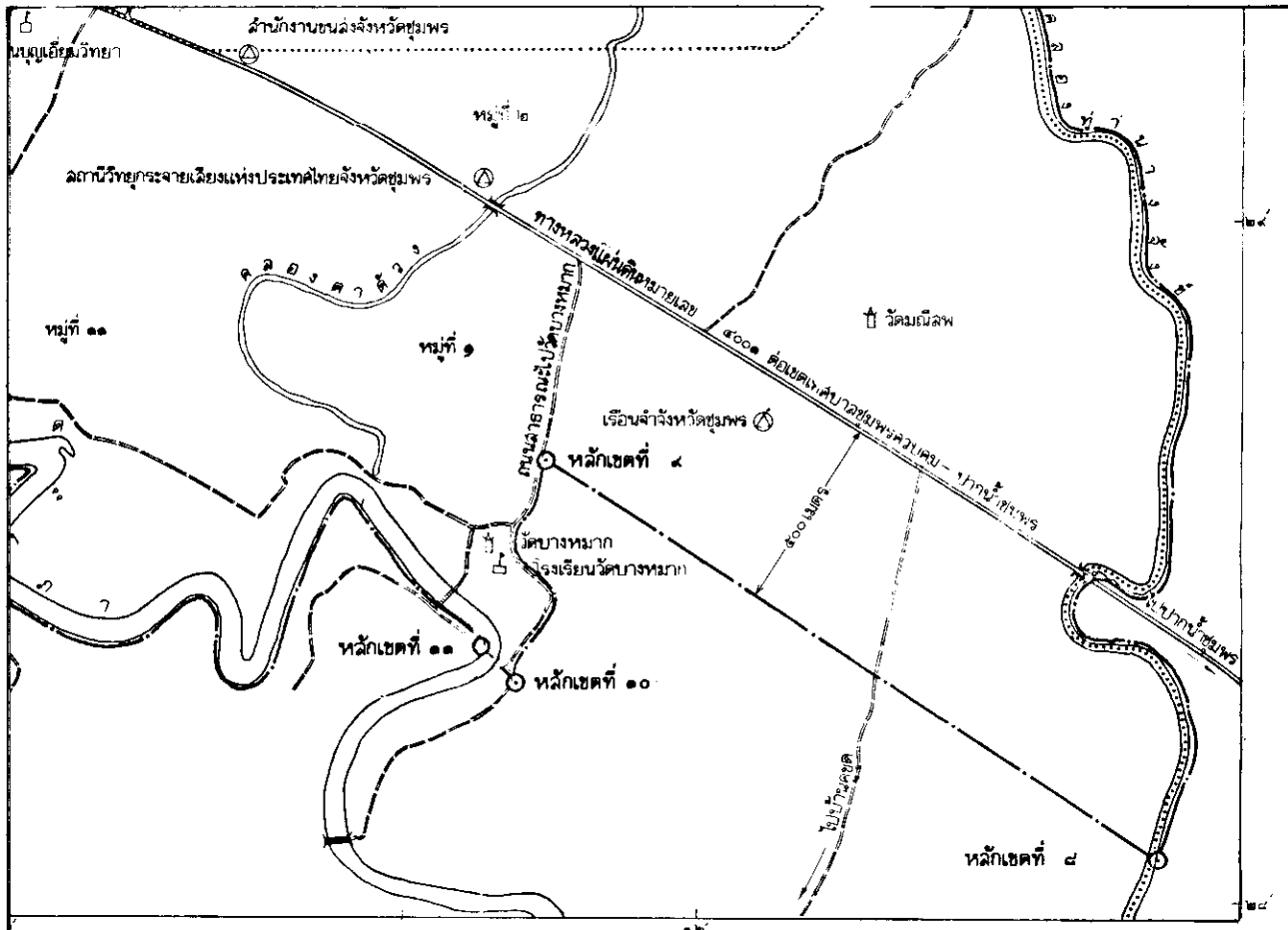


๔๔-๑๐

๑๑



Legislative Institutional Repository of Thailand



ทศพร ศพ.
 (นายแพทย์ อดลี)
 ผู้อำนวยการกองสำรวจ

พิงสุทร
 (นายธีระ พิงสุทร)
 รองผู้อำนวยการสำนักผังเมือง
 ปฏิบัติราชการแทนผู้อำนวยการสำนักผังเมือง

พิมพ์ที่ โรงพิมพ์ส่วนท้องถิ่น



หมายเหตุ :- เหตุผลในการประกาศใช้พระราชกฤษฎีกานี้ คือ เนื่องจากท้องที่นอกเขตเทศบาลเมืองชุมพร จังหวัดชุมพร ได้เจริญขึ้นและมีชุมชนอยู่หนาแน่น สมควรขยายเขตเทศบาลเมืองชุมพร จังหวัดชุมพร เพื่อประโยชน์ในการบริหารจัดการและการทำนุบำรุงท้องถิ่นต่อไป จึงจำเป็นต้องตราพระราชกฤษฎีกานี้