

พระราชกฤษฎีกา

กำหนดเขตที่ดิน ในท้องที่ตำบลหนองแก้ว ตำบลห้วยหลัว
อำเภอบ้านม่วง ตำบลหนองแปน ตำบลบ้านเหล่า ตำบลทุ่งแก
ตำบลเจริญศิลป์ อำเภोजะเรณูศิลป์ ตำบลกุสะคาม ตำบลกุดเรือคำ ตำบลธาตุ
อำเภอวานรนิวาส และตำบลโคกสี ตำบลโพนสูง ตำบลบ้านด่อน
อำเภอสว่างแดนดิน จังหวัดสกลนคร
ให้เป็นเขตปฏิรูปที่ดิน

พ.ศ. ๒๕๔๑

ภูมิพลอดุลยเดช ป.ร.

ให้ไว้ ณ วันที่ ๒๘ ตุลาคม พ.ศ. ๒๕๔๑

เป็นปีที่ ๕๓ ในรัชกาลปัจจุบัน

พระบาทสมเด็จพระปรมินทรมหาภูมิพลอดุลยเดช มีพระบรมราชโองการโปรดเกล้าฯ ให้
ประกาศว่า

โดยที่เป็นการสมควรกำหนดเขตที่ดิน ในท้องที่ตำบลหนองแก้ว ตำบลห้วยหลัว อำเภอบ้านม่วง
ตำบลหนองแปน ตำบลบ้านเหล่า ตำบลทุ่งแก ตำบลเจริญศิลป์ อำเภोजะเรณูศิลป์ ตำบลกุสะคาม
ตำบลกุดเรือคำ ตำบลธาตุ อำเภอวานรนิวาส และตำบลโคกสี ตำบลโพนสูง ตำบลบ้านด่อน
อำเภอสว่างแดนดิน จังหวัดสกลนคร ให้เป็นเขตปฏิรูปที่ดิน

อาศัยอำนาจตามความในมาตรา ๒๒๑ ของรัฐธรรมนูญแห่งราชอาณาจักรไทย และมาตรา ๒๕
วรรคหนึ่ง แห่งพระราชบัญญัติการปฏิรูปที่ดินเพื่อเกษตรกรรม พ.ศ. ๒๕๑๘ จึงทรงพระกรุณาโปรดเกล้าฯ
ให้ตราพระราชกฤษฎีกาขึ้นไว้ ดังต่อไปนี้



LIRT

มาตรา ๑ พระราชกฤษฎีกานี้เรียกว่า “พระราชกฤษฎีกากำหนดเขตที่ดิน ในท้องที่ตำบลหนองกว้าง ตำบลห้วยหลัว อำเภอบ้านม่วง ตำบลหนองแปน ตำบลบ้านเหล่า ตำบลทุ่งแก ตำบลเจริญศิลป์ อำเภोजะริญศิลป์ ตำบลกุสะคาม ตำบลกุดเรือคำ ตำบลธาตุ อำเภอวานรนิวาส และตำบลโคกสี ตำบลโพนสูง ตำบลบ้านถ่อน อำเภอสว่างแดนดิน จังหวัดสกลนคร ให้เป็นเขตปฏิรูปที่ดิน พ.ศ. ๒๕๕๑”

มาตรา ๒ พระราชกฤษฎีกานี้ให้ใช้บังคับตั้งแต่วันถัดจากวันประกาศในราชกิจจานุเบกษา เป็นต้นไป

มาตรา ๓ ให้ที่ดินในท้องที่ตำบลหนองกว้าง ตำบลห้วยหลัว อำเภอบ้านม่วง ตำบลหนองแปน ตำบลบ้านเหล่า ตำบลทุ่งแก ตำบลเจริญศิลป์ อำเภोजะริญศิลป์ ตำบลกุสะคาม ตำบลกุดเรือคำ ตำบลธาตุ อำเภอวานรนิวาส และตำบลโคกสี ตำบลโพนสูง ตำบลบ้านถ่อน อำเภอสว่างแดนดิน จังหวัดสกลนคร ภายในแนวเขตตามแผนที่ท้ายพระราชกฤษฎีกานี้ เป็นเขตปฏิรูปที่ดิน

มาตรา ๔ ให้รัฐมนตรีว่าการกระทรวงการคลัง รัฐมนตรีว่าการกระทรวงเกษตรและสหกรณ์ และรัฐมนตรีว่าการกระทรวงมหาดไทยรักษาการตามพระราชกฤษฎีกานี้

ผู้รับสนองพระบรมราชโองการ

ชวน หลีกภัย

นายกรัฐมนตรี

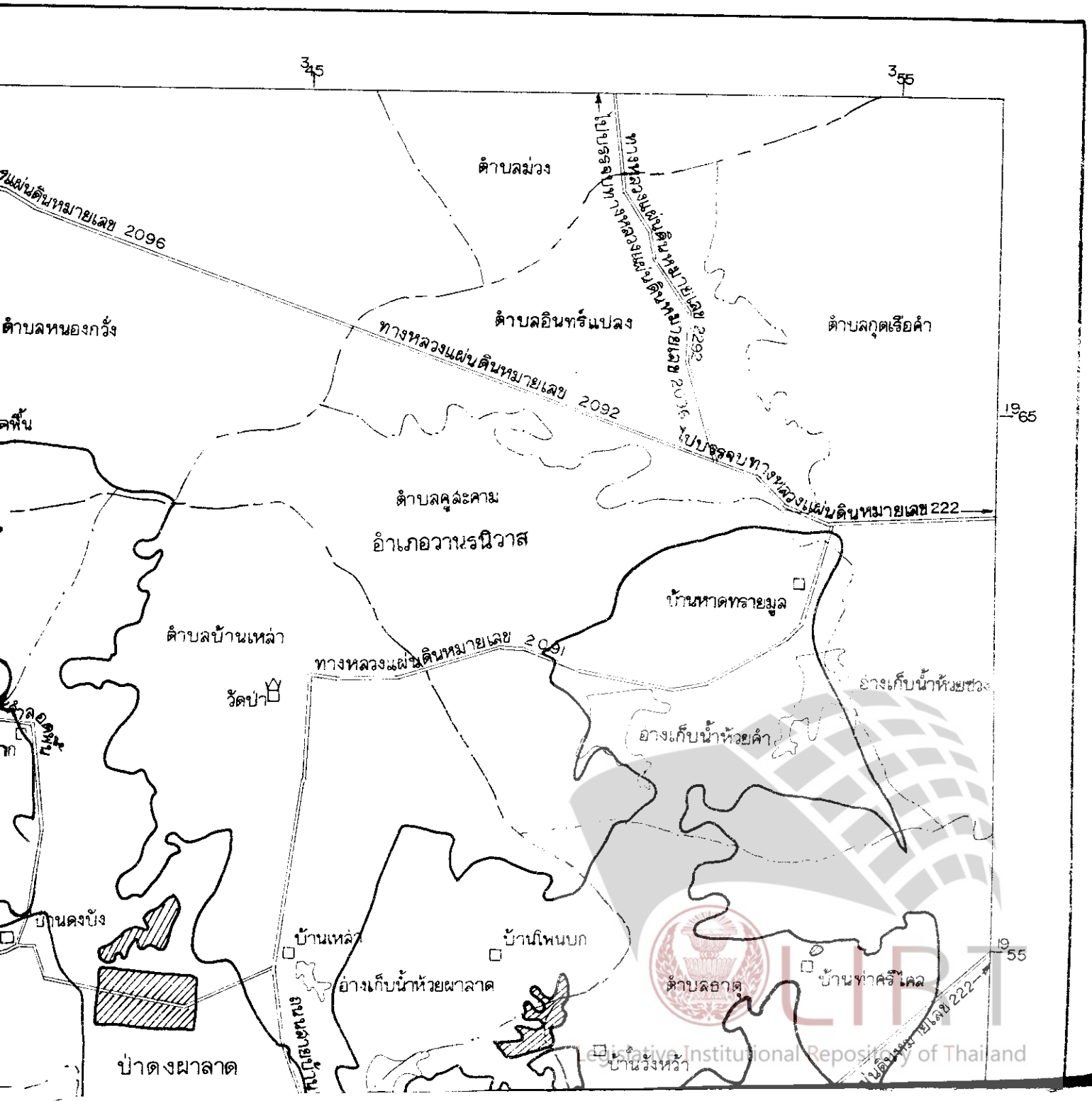
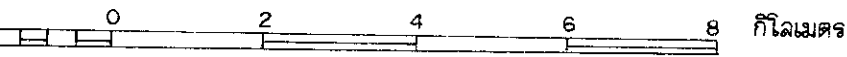


แผนที่ท้ายพระราชกฤษฎีกา

อำเภอบ้านม่วง ตำบลหนองแปน ตำบลบ้านเหล่า ตำบลทุ่งแก ตำบลเจริญศิลป์ อำเภอเจริญศิลป์ ตำบลคูสะคาม
เรณิวาส และตำบลโคกสี ตำบลโพนสูง ตำบลบ้านถ่อน อำเภอสว่างแดนดิน จังหวัดสกลนคร
ให้เป็นเขตปฏิรูปที่ดิน

พ.ศ. 2541

มาตราส่วน 1 : 100,000

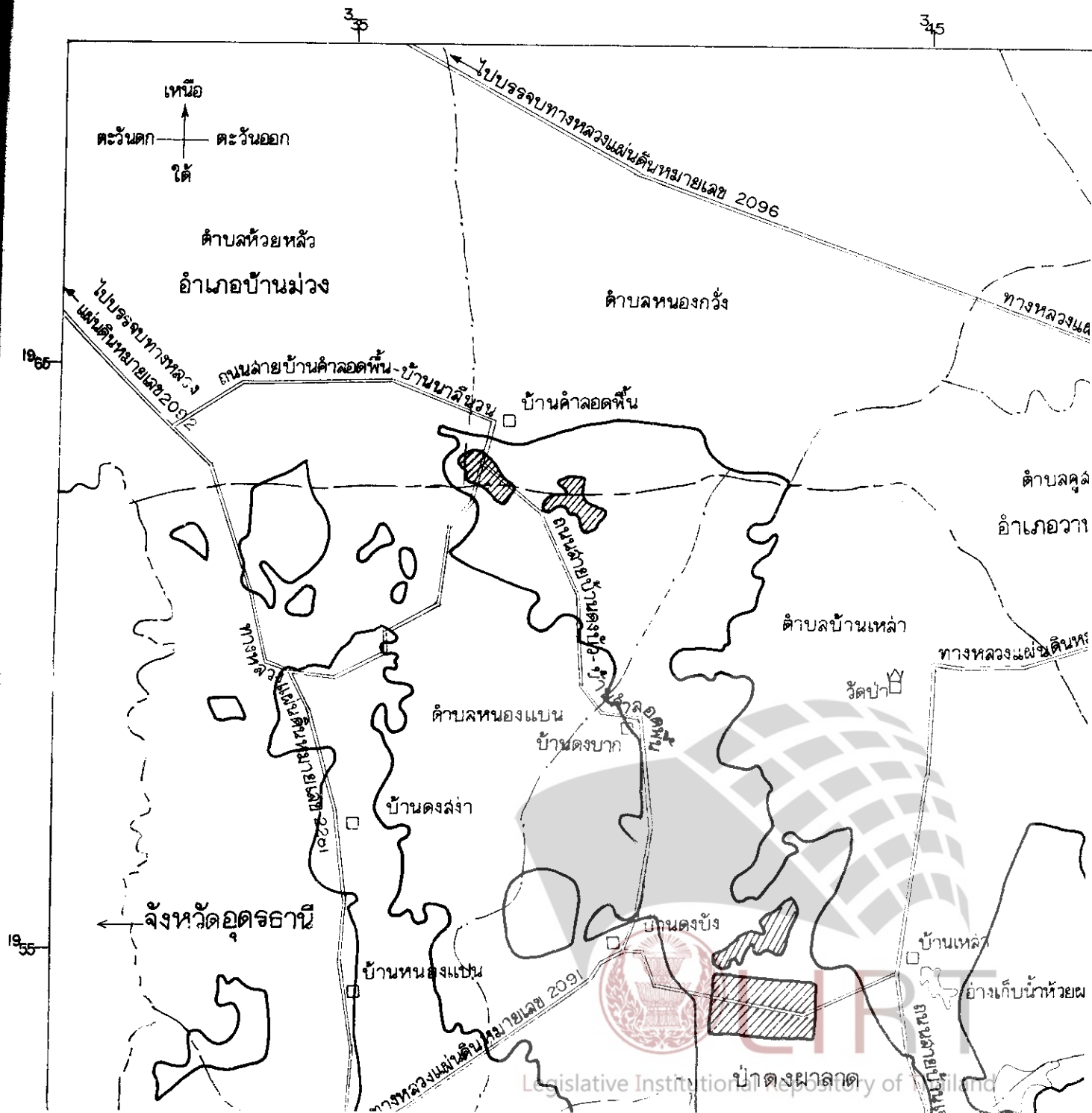



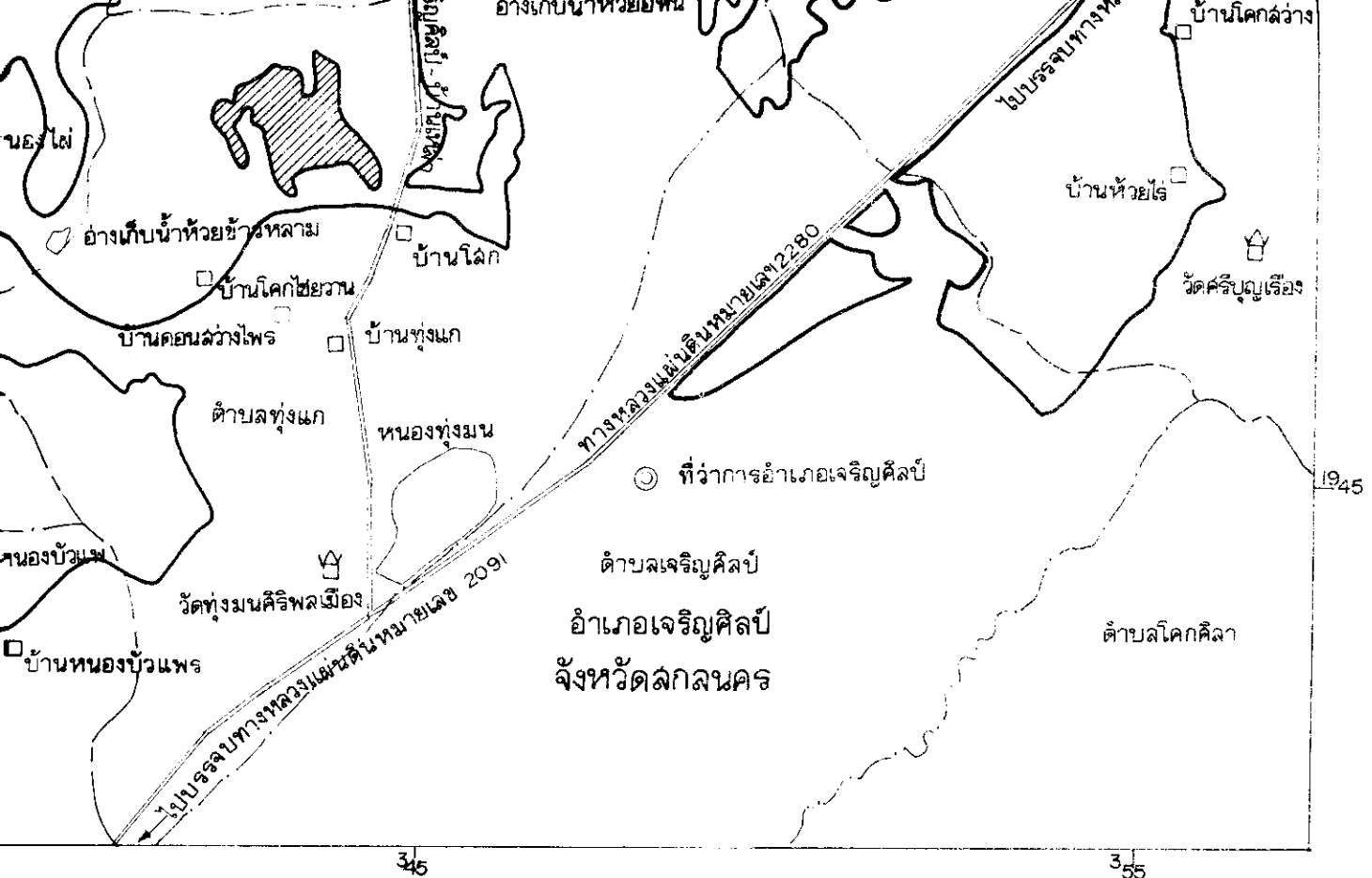
แผนที่ท้ายพระราชกฤษฎีกา

กำหนดเขตที่ดิน ในท้องที่ตำบลหนองกรัง ตำบลห้วยหลัว อำเภอบ้านม่วง ตำบลหนองแปน ตำบลบ้านเหล่า ตำบลลาดเรือดำ ตำบลธาตุ อำเภอวานรนิวาส และตำบลโคกสี ตำบลโพนสูง ตำบลบ้านฉาง ให้เป็นเขตปฏิรูปที่ดิน

พ.ศ. 2541

มาตราส่วน 1 : 100,000





[Handwritten Signature]
 (นายกิตติ นุตาลัย)

ผู้อำนวยการกองจัดการปฎิรูปที่ดิน

[Handwritten Signature]
 (นายอภิชัย การุณยวนิช)

เลขที่การดำเนินงานการปฎิรูปที่ดินเพื่อเกษตรกรรม



หมายเหตุ :- เหตุผลในการประกาศใช้พระราชกฤษฎีกาฉบับนี้ คือ เนื่องจากในท้องที่ตำบลหนองกว้าง ตำบลห้วยหลัว อำเภอบ้านม่วง ตำบลหนองแปน ตำบลบ้านเหล่า ตำบลทุ่งแก ตำบลเจริญศิลป์ อำเภोजะเรณูศิลป์ ตำบลสุขะคาม ตำบลกุดเรือคำ ตำบลธาตุ อำเภอวานรนิวาส และตำบลโคกสี ตำบลโพนสูง ตำบลบ้านถ่อน อำเภอสว่างแดนดิน จังหวัดสกลนคร มีเกษตรกรผู้ไม่มีที่ดินประกอบเกษตรกรรมเป็นของตนเอง หรือมีที่ดินเล็กน้อยไม่เพียงพอแก่การครองชีพ หรือต้องเช่าที่ดินของผู้อื่นประกอบเกษตรกรรมอยู่เป็นจำนวนมาก สมควรกำหนดเขตที่ดินในท้องที่ดังกล่าวให้เป็นเขตปฏิรูปที่ดิน จึงจำเป็นต้องตราพระราชกฤษฎีกานี้