

พระราชกฤษฎีกา
กำหนดเขตที่ดินซึ่งจะต้องเวนคืน
ตำบลเขาปะกง จังหวัดกาญจนบุรี
พุทธศักราช ๒๕๖๕

ในพระปรมาภิไธยพระมหากษัตริย์
คณะผู้สำเร็จราชการแทนพระองค์

อาทิตย์ทิพอาภา

เจ้าพระยายมราช

ตราไว้ ณ วันที่ ๕ กรกฎาคม พุทธศักราช ๒๕๖๕

เป็นปีที่ ๒ ในรัชกาลปัจจุบัน

โดยที่เห็นว่าที่ดินบริเวณตำบลเขาปะกง จังหวัดกาญจน
บุรี ซึ่งทางราชการทหารได้ใช้เป็นทำเลทำการผสมสัตว์

และระเบียบสวัสดิการมาตั้งแต่พุทธศักราช ๒๔๕๘ นั้น เหมาะ
สำหรับทำกิจการในส่วนนี้เป็นอันมาก และโดยที่เห็นว่
เป็นการสมควรที่จะขยายกิจการในส่วนนี้เพื่อสาธารณ
ประโยชน์ต่อไป

คณะผู้สำเร็จราชการแทนพระองค์ในพระปรมาภิไธย
พระมหากษัตริย์ จึงให้ตราพระราชกฤษฎีกาขึ้นไว้ ดังต้อ
ไปนี้

มาตรา ๑ พระราชกฤษฎีกานี้ให้เรียกว่า “พระราชกฤษฎ
ีกากำหนดเขตที่ดินซึ่งจะต้องเวนคืน ตำบลเขาปะกง
จังหวัดกาญจนบุรี พุทธศักราช ๒๕๗๘”

มาตรา ๒ ให้ใช้พระราชกฤษฎีกานี้ตั้งแต่วันประกาศ
ในราชกิจจานุเบกษาเป็นต้นไป

มาตรา ๓ พระราชกฤษฎีกานี้ให้ใช้ใช้กำหนดห้าปีนับ
ตั้งแต่วันประกาศใช้เป็นต้นไป

มาตรา ๔ ให้กระทรวงกลาโหมเป็นเจ้าหน้าที่เวนคืน
อสังหาริมทรัพย์ตามพระราชกฤษฎีกานี้



เล่ม ๕๒ หน้า ๑๑๔๓ ราชกิจจานุเบกษา วันที่ ๑๔ กรกฎาคม ๒๕๗๔

มาตรา ๕ ส่วนกำหนดเขตที่ดินบริเวณตำบลเขาปะกง
จังหวัดกาญจนบุรีที่ต้องเวนคืนนั้น ให้ถือตามเส้น
สีแดงปรากฏตามแผนที่ท้ายพระราชกฤษฎีกานี้ บรรดาที่ดิน
เจ้าของหรือมีผู้ปกครองที่อยู่ภายในเขตนั้น เป็นที่ดินซึ่งจะ
ต้องเวนคืนโดยพระราชกฤษฎีกานี้

ผู้รับสนองพระบรมราชโองการ

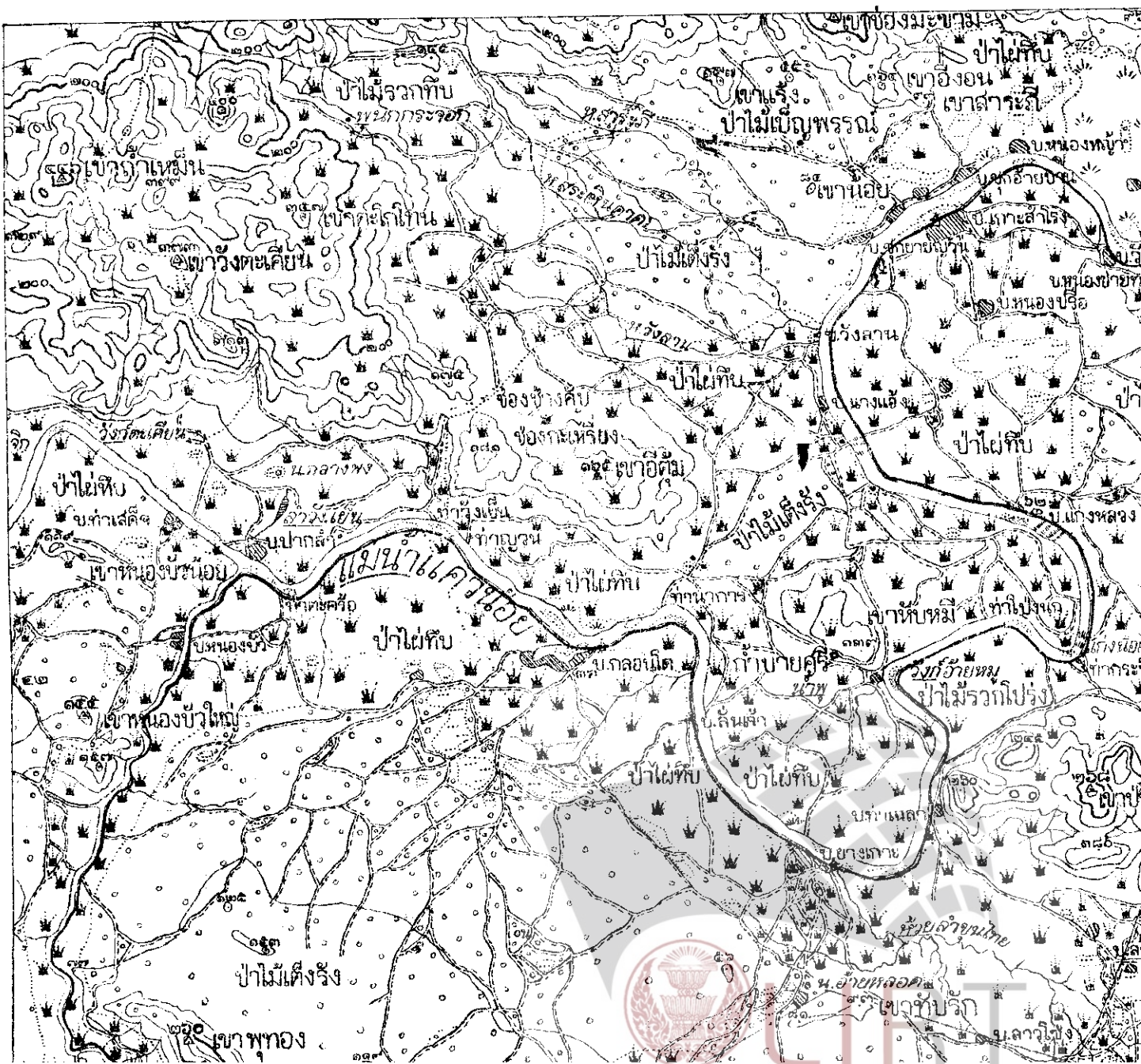
นายพันเอก พระยาพหลพลพยุหเสนา

นายกรัฐมนตรี



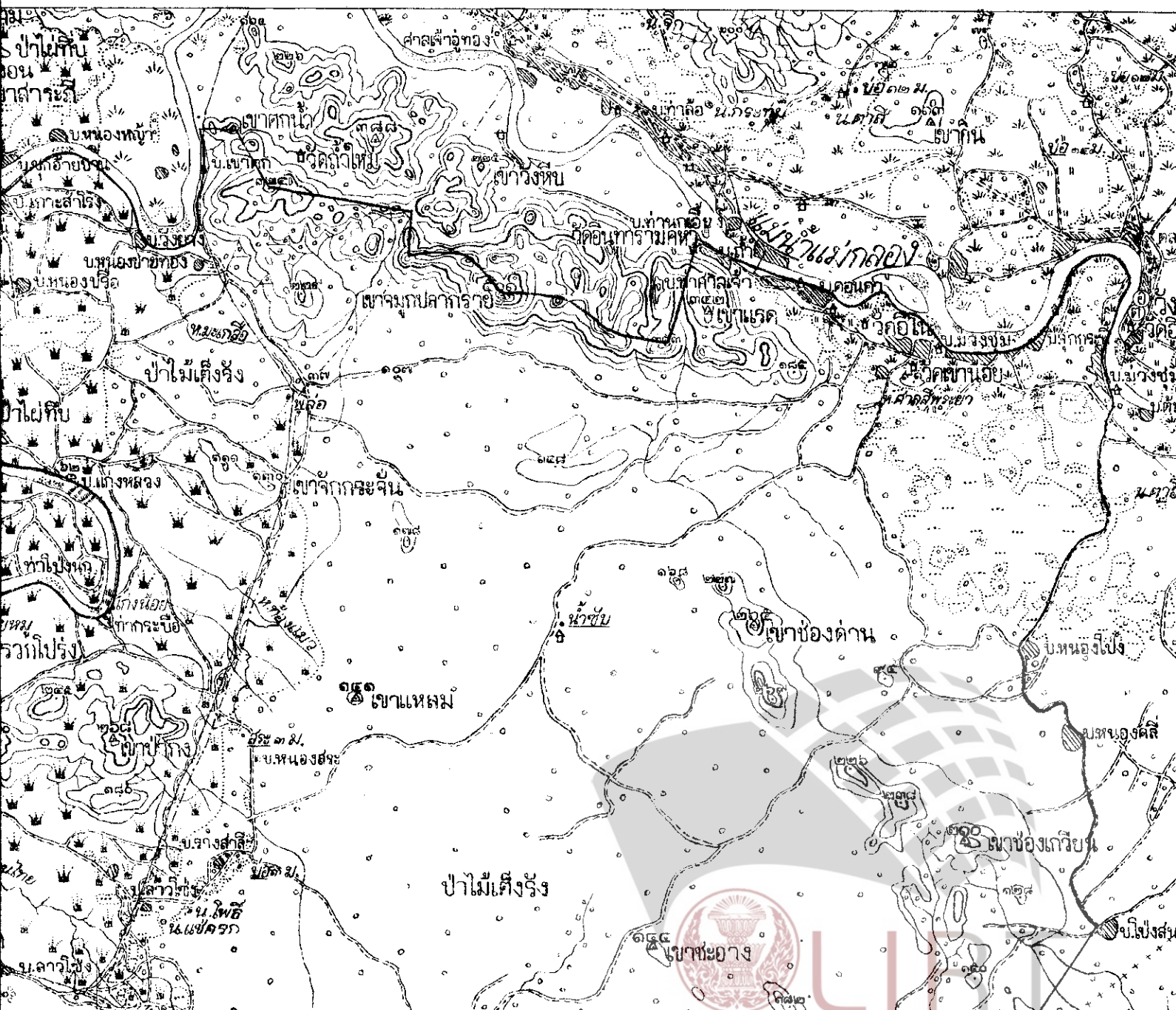
Legislative Institutional Repository of Thailand

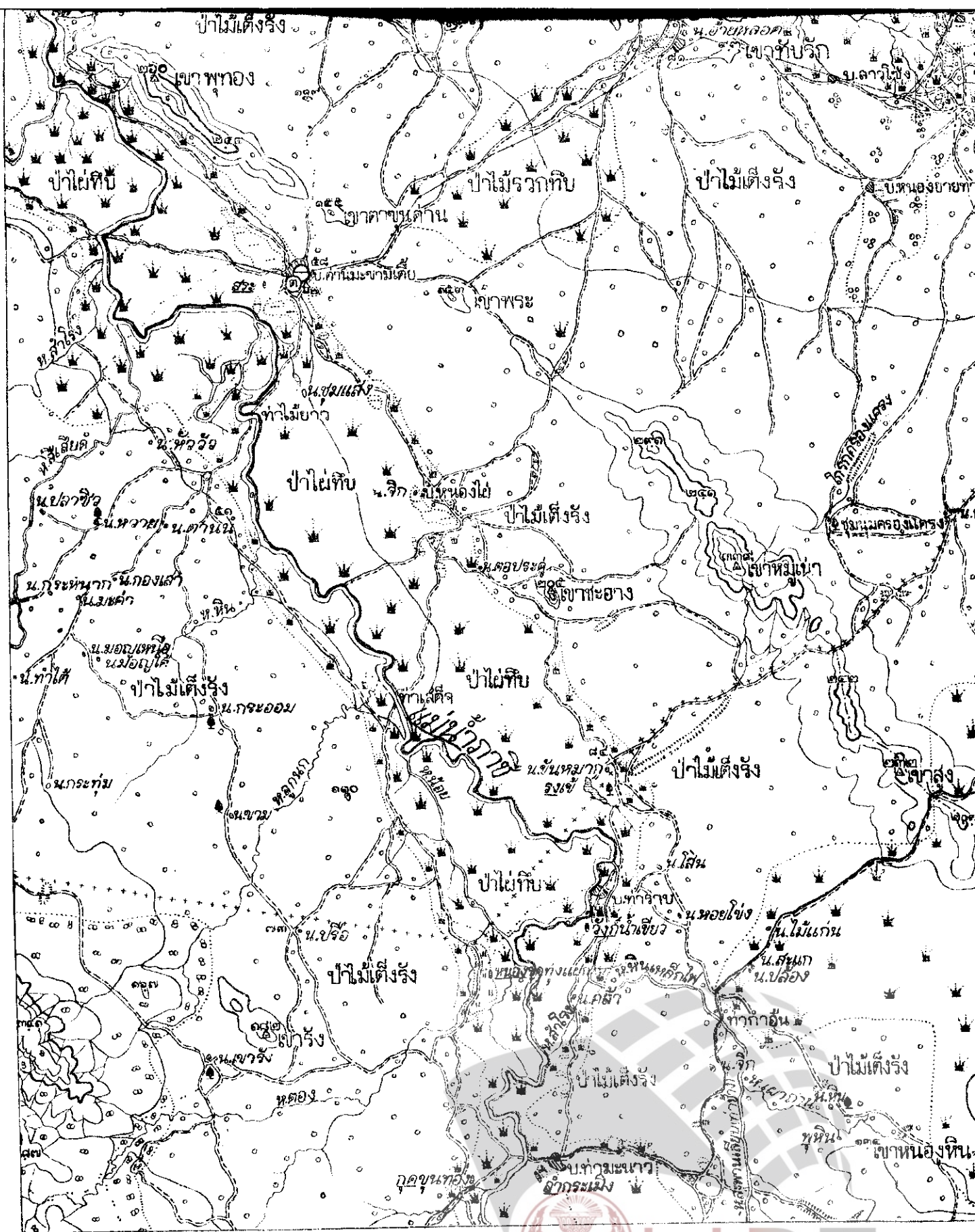
แผนที่ บริเวณ จังหวัด มัทธา



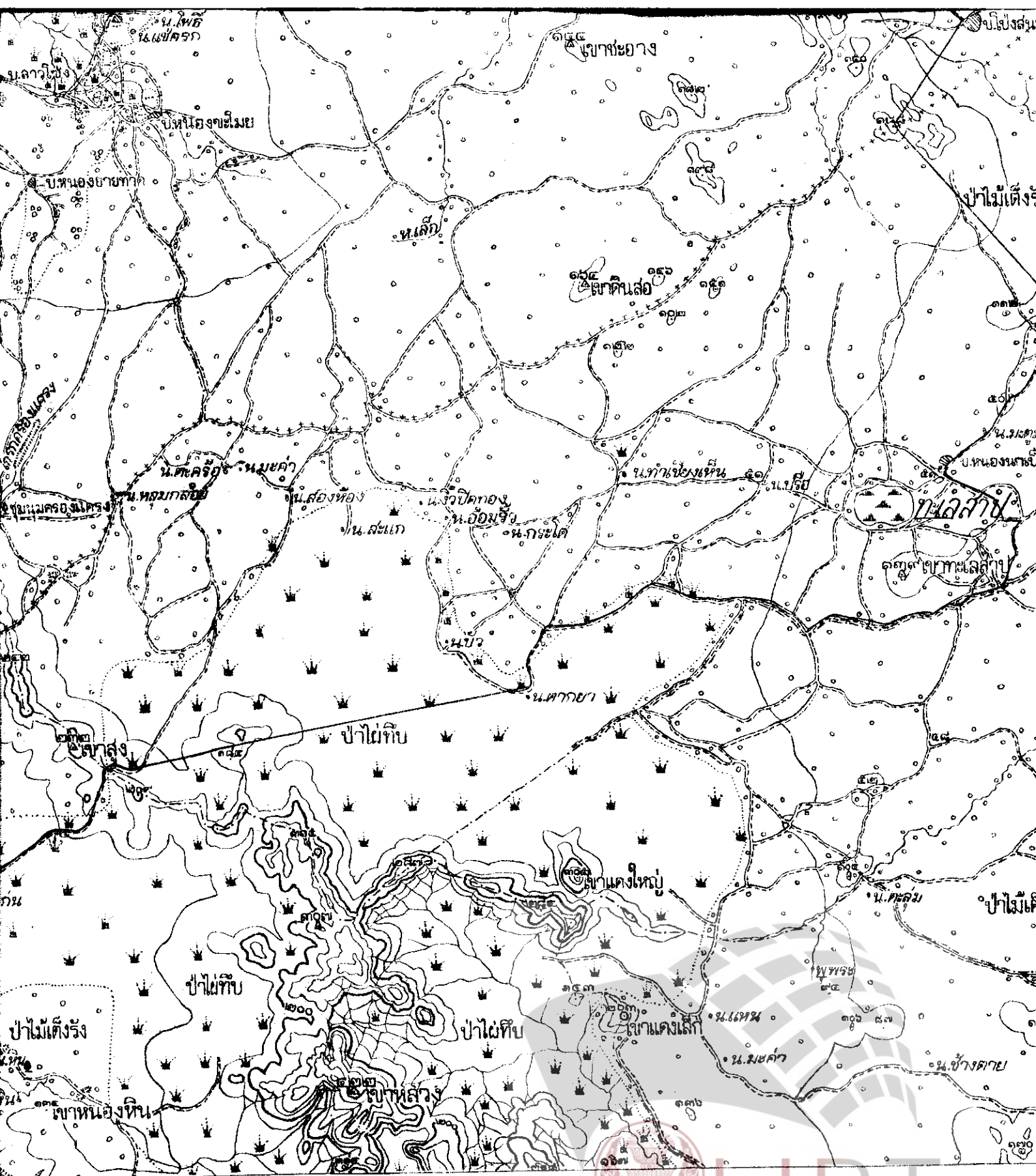
แผนที่ บริเวณผสมสัตว์ จังหวัดกาญจนบุรี

มาตราส่วน ๑:๘๐,๐๐๐





LIRT



แนวเขตต์ตามพระราชบัญญัติ