



## พระราชกฤษฎีกา

กำหนดเขตพื้นที่เพื่อการอนุญาตให้ตั้งสถานบริการในท้องที่จังหวัดสมุทรสาคร

พ.ศ. ๒๕๕๖

### ภูมิพลอดุลยเดช ป.ร.

ให้ไว้ ณ วันที่ ๗ กรกฎาคม พ.ศ. ๒๕๕๖

เป็นปีที่ ๕๘ ในรัชกาลปัจจุบัน

พระบาทสมเด็จพระปรมินทรมหาภูมิพลอดุลยเดช มีพระบรมราชโองการโปรดเกล้าฯ ให้ประกาศว่า

โดยที่เป็นการสมควรกำหนดเขตพื้นที่เพื่อการอนุญาตให้ตั้งสถานบริการในท้องที่จังหวัดสมุทรสาคร เพื่อรักษาความสงบเรียบร้อยของประชาชน

อาศัยอำนาจตามความในมาตรา ๒๒๑ ของรัฐธรรมนูญแห่งราชอาณาจักรไทย และมาตรา ๕ แห่งพระราชบัญญัติสถานบริการ พ.ศ. ๒๕๐๕ อันเป็นพระราชบัญญัติที่มีบทบัญญัติบางประการเกี่ยวกับการจำกัดสิทธิและเสรีภาพของบุคคล ซึ่งมาตรา ๒๕ ประกอบกับมาตรา ๓๕ มาตรา ๔๘ และมาตรา ๕๐ ของรัฐธรรมนูญแห่งราชอาณาจักรไทย บัญญัติให้กระทำได้โดยอาศัยอำนาจตามบทบัญญัติแห่งกฎหมาย จึงทรงพระกรุณาโปรดเกล้าฯ ให้ตราพระราชกฤษฎีกาขึ้นไว้ ดังต่อไปนี้

มาตรา ๑ พระราชกฤษฎีกานี้เรียกว่า “พระราชกฤษฎีกากำหนดเขตพื้นที่เพื่อการอนุญาตให้ตั้งสถานบริการในท้องที่จังหวัดสมุทรสาคร พ.ศ. ๒๕๕๖”

มาตรา ๒ พระราชกฤษฎีกานี้ให้ใช้บังคับตั้งแต่วันถัดจากวันประกาศในราชกิจจานุเบกษา เป็นต้นไป

มาตรา ๓ ในท้องที่จังหวัดสมุทรสาคร ให้เฉพาะเขตอันมีปริมาตรดังต่อไปนี้ เป็นพื้นที่เพื่อการอนุญาตให้ตั้งสถานบริการ



LIRT

## (๑) พื้นที่บริเวณที่ ๑

จุดที่ ๑ คือ จุดที่ตั้งอยู่ขอบทางหลวงแผ่นดินหมายเลข ๓๐๕๑ (ถนนเศรษฐกิจ) ฟากตะวันออก ตรงจุดที่อยู่ห่างจากศูนย์กลางถนนท่าปรัง ไปทางทิศตะวันตกเฉียงเหนือ ตามแนวขอบทางหลวงแผ่นดินหมายเลข ๓๐๕๑ (ถนนเศรษฐกิจ) ฟากตะวันออก ระยะ ๑๐๐ เมตร

## ด้านเหนือ

จากจุดที่ ๑ เป็นเส้นขนานระยะ ๑๐๐ เมตร กับศูนย์กลางถนนท่าปรัง ไปทางทิศตะวันออกเฉียงเหนือ ถึงจุดที่ ๒ ซึ่งตั้งอยู่ห่างจากศูนย์กลางถนนท่าปรัง ไปทางทิศตะวันตกเฉียงเหนือ ตามแนวเส้นตั้งฉากระยะ ๑๐๐ เมตร ตรงจุดที่อยู่ห่างจากศูนย์กลางทางหลวงแผ่นดินหมายเลข ๓๐๕๑ (ถนนเศรษฐกิจ) บรรจบกับศูนย์กลางถนนท่าปรัง ไปทางทิศตะวันออกเฉียงเหนือ ระยะ ๓๐๓.๕๑ เมตร

## ด้านตะวันออก

จากจุดที่ ๒ เป็นเส้นขนานระยะ ๒๘๐ เมตร กับศูนย์กลางทางหลวงแผ่นดินหมายเลข ๓๐๕๑ (ถนนเศรษฐกิจ) ไปทางทิศตะวันออกเฉียงใต้ ผ่านถนนท่าปรังถึงจุดที่ ๓ ซึ่งตั้งอยู่ห่างจากศูนย์กลางถนนท่าปรัง ไปทางทิศตะวันออกเฉียงใต้ ตามแนวเส้นตั้งฉากระยะ ๑๐๐ เมตร ตรงจุดที่อยู่ห่างจากศูนย์กลางทางหลวงแผ่นดินหมายเลข ๓๐๕๑ (ถนนเศรษฐกิจ) บรรจบกับศูนย์กลางถนนท่าปรัง ไปทางทิศตะวันออกเฉียงใต้ ระยะ ๒๕๒.๑๔ เมตร

## ด้านใต้

จากจุดที่ ๓ เป็นเส้นขนานระยะ ๑๐๐ เมตร กับศูนย์กลางถนนท่าปรัง ไปทางทิศตะวันตกเฉียงใต้ ถึงจุดที่ ๔ ซึ่งตั้งอยู่ขอบทางหลวงแผ่นดินหมายเลข ๓๐๕๑ (ถนนเศรษฐกิจ) ฟากตะวันออก ตรงจุดที่อยู่ห่างจากศูนย์กลางถนนท่าปรัง ไปทางทิศตะวันออกเฉียงใต้ ตามแนวขอบทางหลวงแผ่นดินหมายเลข ๓๐๕๑ (ถนนเศรษฐกิจ) ฟากตะวันออก ระยะ ๑๐๐ เมตร

## ด้านตะวันตก

จากจุดที่ ๔ เป็นเส้นเลียบบอบทางหลวงแผ่นดินหมายเลข ๓๐๕๑ (ถนนเศรษฐกิจ) ฟากตะวันออก ไปทางทิศตะวันตกเฉียงเหนือ บรรจบกับจุดที่ ๑

## (๒) พื้นที่บริเวณที่ ๒ (ย่านแยกอ้อมน้อย)

จุดที่ ๑ คือ จุดที่ตั้งอยู่ขอบทางหลวงแผ่นดินหมายเลข ๔ (ถนนเพชรเกษม) ฟากใต้ ตรงจุดที่อยู่ห่างจากศูนย์กลางทางหลวงแผ่นดินหมายเลข ๓๐๕๑ (ถนนเศรษฐกิจ) บรรจบกับขอบทางหลวงแผ่นดินหมายเลข ๔ (ถนนเพชรเกษม) ฟากใต้ ไปทางทิศตะวันออก ระยะ ๑๘๐.๒๒ เมตร



LIRT

## ด้านเหนือ

จากจุดที่ ๑ เป็นเส้นเลียบบอทางทางหลวงแผ่นดินหมายเลข ๔ (ถนนเพชรเกษม) ฟากใต้ ไปทางทิศตะวันออก ถึงจุดที่ ๒ ซึ่งตั้งอยู่ขอบทางหลวงแผ่นดินหมายเลข ๔ (ถนนเพชรเกษม) ฟากใต้ ตรงจุดที่อยู่ห่างจากศูนย์กลางทางหลวงแผ่นดินหมายเลข ๓๐๕๑ (ถนนเศรษฐกิจ) บรรจบกับขอบทางหลวงแผ่นดินหมายเลข ๔ (ถนนเพชรเกษม) ฟากใต้ ไปทางทิศตะวันออก ระยะ ๕๑๑.๕๑ เมตร

## ด้านตะวันออก

จากจุดที่ ๒ เป็นเส้นขนานระยะ ๔๖๐ เมตร กับศูนย์กลางทางหลวงแผ่นดินหมายเลข ๓๐๕๑ (ถนนเศรษฐกิจ) ไปทางทิศตะวันออกเฉียงใต้ ถึงจุดที่ ๓ ซึ่งตั้งอยู่ห่างจากศูนย์กลางทางหลวงแผ่นดินหมายเลข ๓๐๕๑ (ถนนเศรษฐกิจ) ไปทางทิศตะวันออกเฉียงเหนือ ตามแนวเส้นตั้งฉากระยะ ๔๖๐ เมตร ตรงจุดที่อยู่ห่างจากศูนย์กลางทางหลวงแผ่นดินหมายเลข ๔ (ถนนเพชรเกษม) บรรจบกับศูนย์กลางทางหลวงแผ่นดินหมายเลข ๓๐๕๑ (ถนนเศรษฐกิจ) ไปทางทิศตะวันออกเฉียงใต้ ระยะ ๕๖๐.๑๒ เมตร

## ด้านใต้

จากจุดที่ ๓ เป็นเส้นขนานระยะ ๑๐๐ เมตร กับศูนย์กลางทางหลวงแผ่นดินหมายเลข ๔ (ถนนเพชรเกษม) ไปทางทิศตะวันตก ถึงจุดที่ ๔ ซึ่งตั้งอยู่ห่างจากศูนย์กลางทางหลวงแผ่นดินหมายเลข ๓๐๕๑ (ถนนเศรษฐกิจ) ไปทางทิศตะวันออกเฉียงเหนือ ตามแนวเส้นตั้งฉากระยะ ๑๖๐ เมตร ตรงจุดที่อยู่ห่างจากศูนย์กลางทางหลวงแผ่นดินหมายเลข ๔ (ถนนเพชรเกษม) บรรจบกับศูนย์กลางทางหลวงแผ่นดินหมายเลข ๓๐๕๑ (ถนนเศรษฐกิจ) ไปทางทิศตะวันออกเฉียงใต้ ระยะ ๒๔๘.๒๔ เมตร

## ด้านตะวันตก

จากจุดที่ ๔ เป็นเส้นขนานระยะ ๑๖๐ เมตร กับศูนย์กลางทางหลวงแผ่นดินหมายเลข ๓๐๕๑ (ถนนเศรษฐกิจ) ไปทางทิศตะวันตกเฉียงเหนือ บรรจบกับจุดที่ ๑

(๓) พื้นที่บริเวณที่ ๓ (ย่านเพชรเกษม ๑๒๔)

จุดที่ ๑ คือ จุดที่ตั้งอยู่ขอบทางซอยเพชรเกษม ๑๒๖ ฟากตะวันออก ตรงจุดที่อยู่ห่างจากศูนย์กลางทางหลวงแผ่นดินหมายเลข ๔ (ถนนเพชรเกษม) บรรจบกับแนวขอบทางซอยเพชรเกษม ๑๒๖ ฟากตะวันออก ไปทางทิศเหนือ ตามแนวขอบทางซอยเพชรเกษม ๑๒๖ ฟากตะวันออก ระยะ ๑๐๐ เมตร



LIRT

## ด้านเหนือ

จากจุดที่ ๑ เป็นเส้นขนานระยะ ๑๐๐ เมตร กับศูนย์กลางทางหลวงแผ่นดินหมายเลข ๔ (ถนนเพชรเกษม) ไปทางทิศตะวันออก ผ่านคลองอ้อมน้อย ถึงจุดที่ ๒ ซึ่งตั้งอยู่ขอบทางซอยเพชรเกษม ๑๒๔ ฟากตะวันตก ตรงจุดที่อยู่ห่างจากศูนย์กลางทางหลวงแผ่นดินหมายเลข ๔ (ถนนเพชรเกษม) บรรจบกับแนวขอบทางซอยเพชรเกษม ๑๒๔ ฟากตะวันตก ไปทางทิศเหนือ ตามแนวขอบทางซอยเพชรเกษม ๑๒๔ ฟากตะวันตก ระยะ ๑๐๐ เมตร

## ด้านตะวันออก

จากจุดที่ ๒ เป็นเส้นเลียบบอบทางซอยเพชรเกษม ๑๒๔ ฟากตะวันตก ไปทางทิศใต้ ถึงจุดที่ ๓ ซึ่งตั้งอยู่ตรงจุดที่แนวขอบทางหลวงแผ่นดินหมายเลข ๔ (ถนนเพชรเกษม) ฟากเหนือ บรรจบกับแนวขอบทางซอยเพชรเกษม ๑๒๔ ฟากตะวันตก

## ด้านใต้

จากจุดที่ ๓ เป็นเส้นเลียบบอบทางหลวงแผ่นดินหมายเลข ๔ (ถนนเพชรเกษม) ฟากเหนือ ไปทางทิศตะวันตก ถึงจุดที่ ๔ ซึ่งตั้งอยู่ตรงจุดที่แนวขอบทางหลวงแผ่นดินหมายเลข ๔ (ถนนเพชรเกษม) ฟากเหนือ บรรจบกับแนวขอบทางซอยเพชรเกษม ๑๒๖ ฟากตะวันออก

## ด้านตะวันตก

จากจุดที่ ๔ เป็นเส้นเลียบบอบทางซอยเพชรเกษม ๑๒๖ ฟากตะวันออก ไปทางทิศเหนือ บรรจบกับจุดที่ ๑

## (๔) พื้นที่บริเวณที่ ๔ (ย่านพุทธมณฑลสาย ๔)

จุดที่ ๑ คือ จุดที่ตั้งอยู่ขอบทางหลวงแผ่นดินหมายเลข ๓๓๑๐ (ถนนพุทธมณฑลสาย ๔) ฟากตะวันออก ซึ่งตั้งอยู่ห่างจากศูนย์กลางทางหลวงแผ่นดินหมายเลข ๔ (ถนนเพชรเกษม) บรรจบกับแนวขอบทางหลวงแผ่นดินหมายเลข ๓๓๑๐ (ถนนพุทธมณฑลสาย ๔) ฟากตะวันออก ไปทางทิศเหนือ ตามแนวขอบทางหลวงแผ่นดินหมายเลข ๓๓๑๐ (ถนนพุทธมณฑลสาย ๔) ฟากตะวันออก ระยะ ๔๐๐ เมตร

## ด้านเหนือ

จากจุดที่ ๑ เป็นเส้นขนานระยะ ๔๐๐ เมตร กับศูนย์กลางทางหลวงแผ่นดินหมายเลข ๔ (ถนนเพชรเกษม) ไปทางทิศตะวันออก ถึงจุดที่ ๒ ซึ่งตั้งอยู่ตรงจุดที่แนวเส้นขนานระยะ ๑๐๐ เมตร กับศูนย์กลางทางหลวงแผ่นดินหมายเลข ๓๓๑๐ (ถนนพุทธมณฑลสาย ๔) บรรจบกับแนวเส้นขนานระยะ ๔๐๐ เมตร กับศูนย์กลางทางหลวงแผ่นดินหมายเลข ๔ (ถนนเพชรเกษม)



LIRT

## ด้านตะวันออก

จากจุดที่ ๒ เป็นเส้นขนานระยะ ๑๐๐ เมตร กับศูนย์กลางทางหลวงแผ่นดินหมายเลข ๓๓๑๐ (ถนนพุทธมณฑลสาย ๔) ไปทางทิศใต้ ถึงจุดที่ ๓ ซึ่งตั้งอยู่ตรงจุดที่แนวเส้นขนานระยะ ๑๐๐ เมตร กับศูนย์กลางทางหลวงแผ่นดินหมายเลข ๓๓๑๐ (ถนนพุทธมณฑลสาย ๔) บรรจบกับแนวเส้นขนานระยะ ๑๐๐ เมตร กับศูนย์กลางทางหลวงแผ่นดินหมายเลข ๔ (ถนนเพชรเกษม)

## ด้านใต้

จากจุดที่ ๓ เป็นเส้นขนานระยะ ๑๐๐ เมตร กับศูนย์กลางทางหลวงแผ่นดินหมายเลข ๔ (ถนนเพชรเกษม) ไปทางทิศตะวันตก ถึงจุดที่ ๔ ซึ่งตั้งอยู่ขอบทางหลวงแผ่นดินหมายเลข ๓๓๑๐ (ถนนพุทธมณฑลสาย ๔) ฟากตะวันออก ตรงจุดที่อยู่ห่างจากแนวขอบทางหลวงแผ่นดินหมายเลข ๓๓๑๐ (ถนนพุทธมณฑลสาย ๔) ฟากตะวันออก บรรจบกับศูนย์กลางทางหลวงแผ่นดินหมายเลข ๔ (ถนนเพชรเกษม) ไปทางทิศเหนือ ตามแนวขอบทางหลวงแผ่นดินหมายเลข ๓๓๑๐ (ถนนพุทธมณฑลสาย ๔) ฟากตะวันออก ระยะ ๑๐๐ เมตร

## ด้านตะวันตก

จากจุดที่ ๔ เป็นเส้นเลียบบขอบทางหลวงแผ่นดินหมายเลข ๓๓๑๐ (ถนนพุทธมณฑลสาย ๔) ฟากตะวันออก ไปทางทิศเหนือ บรรจบกับจุดที่ ๑ ทั้งนี้ ภายในแนวเขตตามแผนที่ท้ายพระราชกฤษฎีกานี้

มาตรา ๔ พระราชกฤษฎีกานี้ไม่ใช้บังคับแก่สถานบริการที่ได้รับอนุญาตให้ตั้งก่อนวันที่พระราชกฤษฎีกานี้ใช้บังคับ และสถานบริการที่อยู่ในสถานที่ตั้งโรงแรมตามกฎหมายว่าด้วยโรงแรม

มาตรา ๕ ให้รัฐมนตรีว่าการกระทรวงมหาดไทยรักษาการตามพระราชกฤษฎีกานี้

ผู้รับสนองพระบรมราชโองการ

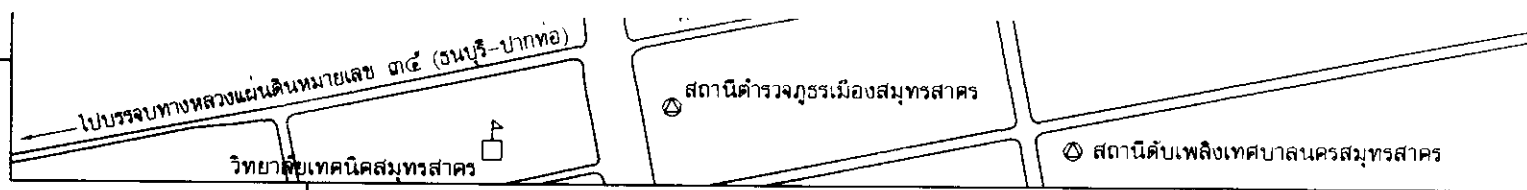
พันตำรวจโท ทักษิณ ชินวัตร

นายกรัฐมนตรี











๑๕๓๕



**เครื่องหมาย**

-  แนวเขตพื้นที่เพื่อการอนุญาตให้ตั้งสถานบริการ
-  ทางหลวง ถนน ซอย
-  สถานที่ราชการ
-  โรงพยาบาล สถานอนามัย
-  มหาวิทยาลัย วิทยาลัย โรงเรียน
-  โบสถ์คริสต์ศาสนา

.....  
(นายวิษระ หวังสิทธิเดช)

เจ้าหน้าที่บริหารงานช่าง ๘ รักษาการ  
โยธาธิการและผังเมืองจังหวัดสมุทรสาคร

.....  
(นายวิมุติ เป็งจันทร์)  
ผู้ว่าราชการจังหวัดสมุทรสาคร



โฉนดที่ดินหมายเลข ๓๕ (ธนบุรี-ปากท่อ)

สถานีตำรวจภูธรเมืองสมุทรสาคร

๑๕๓๘

วิทยาลัยเทคนิคสมุทรสาคร

สถานีดับเพลิงเทศบาลนครสมุทรสาคร

๖๓๘๕๐๐ m.E.

แนวเขตพื้นที่เพื่อการอนุญาตให้ตั้งสถานบริการ

ทางหลวง ถนน ซอย

สถานที่ราชการ

โรงพยาบาล สถานีอนามัย

มหาวิทยาลัย วิทยาลัย โรงเรียน

โบสถ์คริสต์ศาสนา

.....  
*(Signature)*

(นายวิษระ หวังสิทธิเดช)

เจ้าหน้าที่บริหารงานช่าง ๘ รักษาราชการแทน

โยธาธิการและผังเมืองจังหวัดสมุทรสาคร

.....  
*(Signature)*

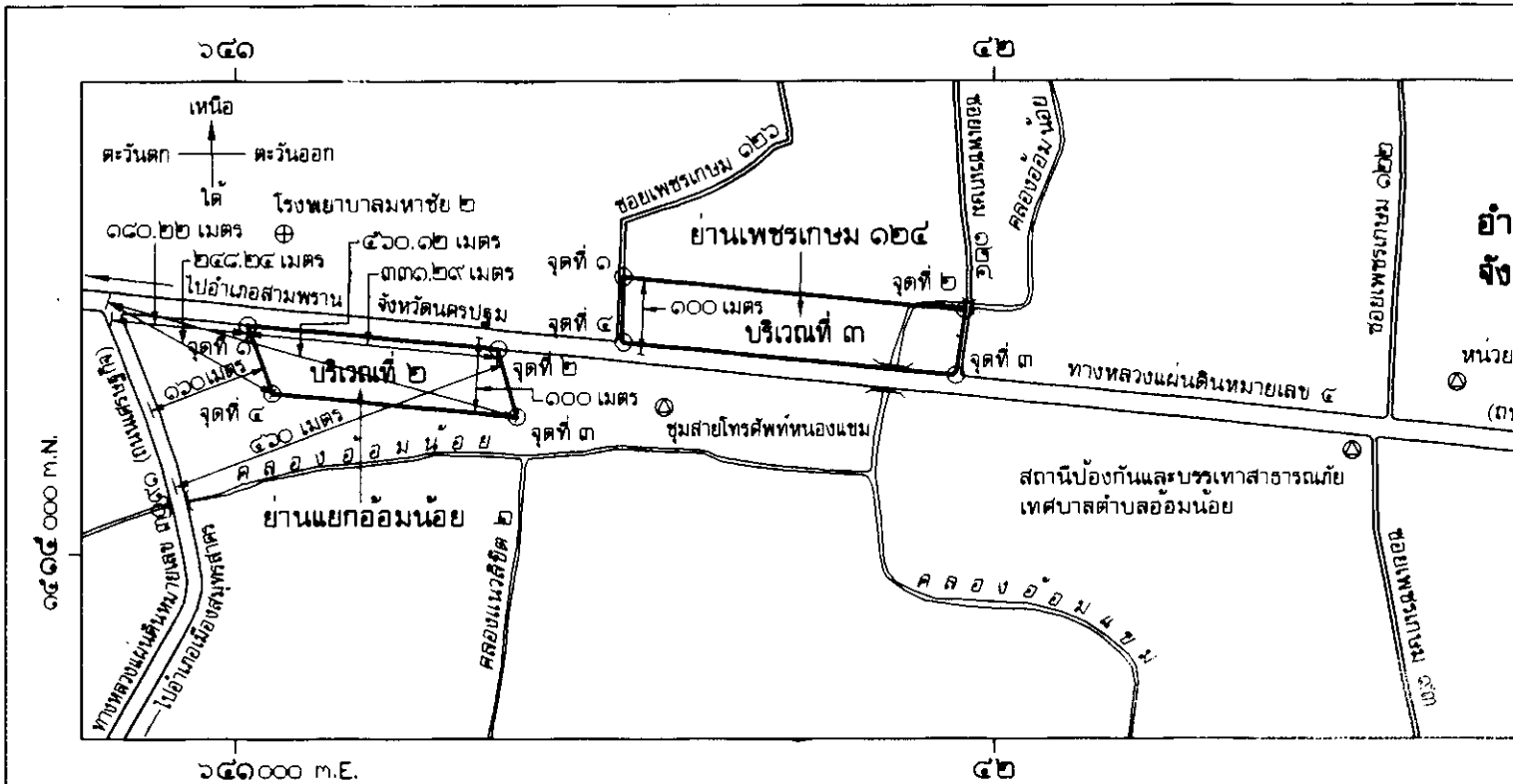
(นายวิมุติ ปัจจันทร์)

ผู้ว่าราชการจังหวัดสมุทรสาคร











Legislative Institutional Repository of Thailand

แผนที่ท้ายพระราชบัญญัติ  
กำหนดเขตพื้นที่เพื่อการอนุญาต  
ในท้องที่จังหวัดสระบุรี  
พ.ศ. ๒๕๕๕  
มาตราส่วน ๑:๑๐๐,๐๐๐



เครื่องหมาย

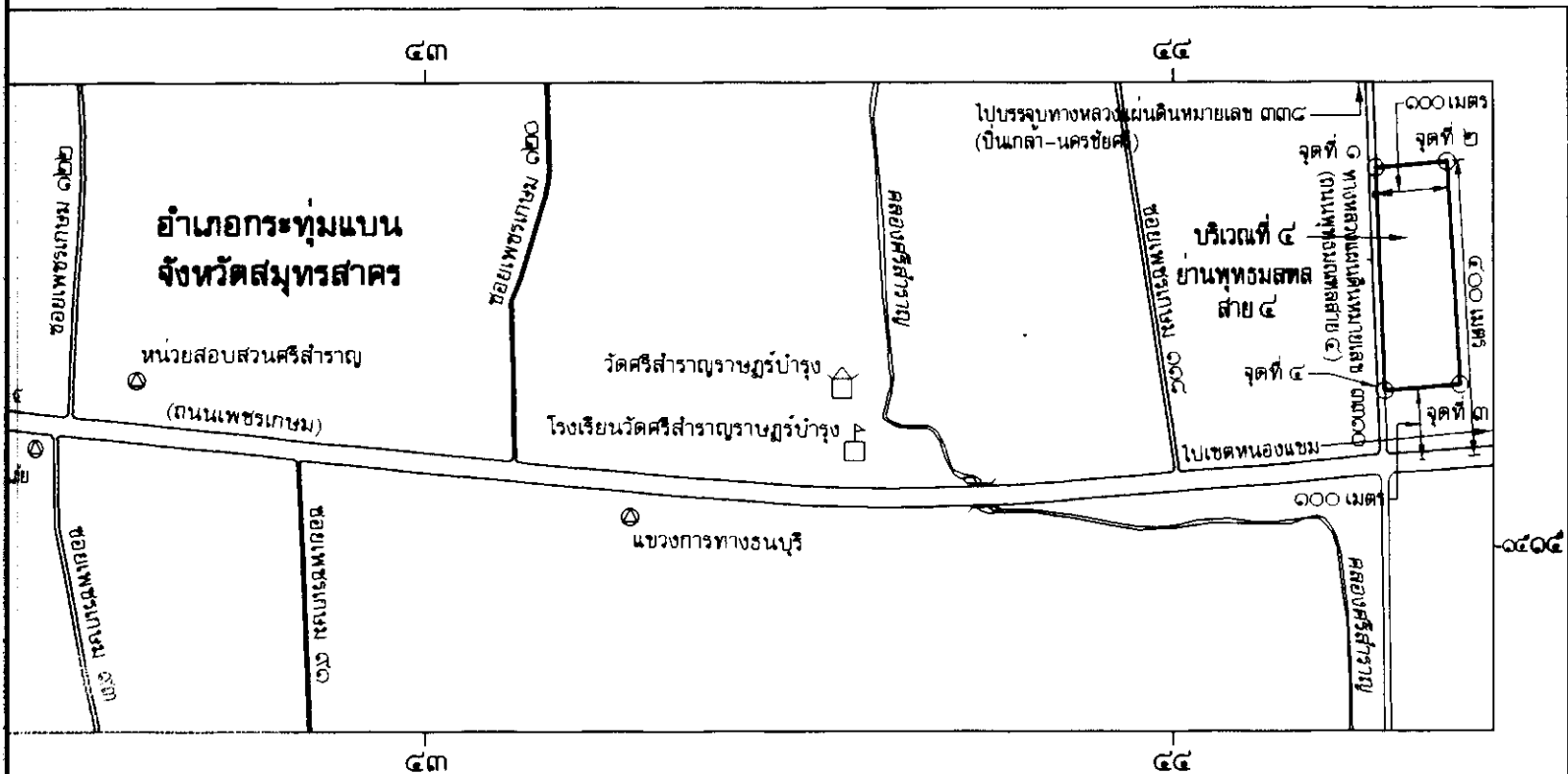
-  แนวเขตพื้นที่เพื่อการอนุญาตให้ตั้งสถานบริการ
-  ทางหลวง ถนน ซอย
-  สะพาน
-  แม่น้ำ คลอง ห้วย
-  สถานีราชการ
-  โรงพยาบาล สถานอนามัย
-  มหาวิทยาลัย วิทยาลัย โรงเรียน
-  วัด ศาสนสถาน





ที่ท้ายพระราชกฤษฎีกา  
 เพื่อการอนุญาตให้ตั้งสถานบริการ  
 ที่จังหวัดสมุทรสาคร  
 พ.ศ. ๒๕๕๖  
 ตราส่วน ๑:๑๐,๐๐๐

๐.๕ ๑ กิโลเมตร



*(Handwritten signature)*

(นายวิษระ หวังสิทธิเดช)  
 เจ้าหน้าที่บริหารงานช่าง ๘ รักษาการแทน  
 โยธาธิการและผังเมืองจังหวัดสมุทรสาคร

*(Handwritten signature)*

(นายณัฐ ย์จันทร์)  
 ผู้ว่าราชการจังหวัดสมุทรสาคร



LIRT

หมายเหตุ :- เหตุผลในการประกาศใช้พระราชกฤษฎีกานี้ คือ เพื่อเป็นการรักษาความสงบเรียบร้อยในท้องที่จังหวัดสมุทรสาคร สมควรกำหนดเขตพื้นที่เพื่อการอนุญาตให้ตั้งสถานบริการในท้องที่จังหวัดดังกล่าว จึงจำเป็นต้องตราพระราชกฤษฎีกานี้