

พระราชกฤษฎีกา

จัดตั้งเทศบาลเมืองอำนาจเจริญ จังหวัดอำนาจเจริญ

พ.ศ. ๒๕๓๗

ภูมิพลอดุลยเดช ป.ร.

ให้ไว้ ณ วันที่ ๑๗ พฤศจิกายน พ.ศ. ๒๕๓๗

เป็นปีที่ ๔๘ ในรัชกาลปัจจุบัน

พระบาทสมเด็จพระปรมินทรมหาภูมิพลอดุลยเดช มีพระบรมราชโองการโปรดเกล้าฯ ให้ประกาศว่า

โดยที่เป็นการสมควรจัดตั้งสุขาภิบาลบุง อำเภอเมืองอำนาจเจริญ จังหวัดอำนาจเจริญ ขึ้นเป็นเทศบาลเมือง

อาศัยอำนาจตามความในมาตรา ๑๗๕ ของรัฐธรรมนูญแห่งราชอาณาจักรไทย มาตรา ๖ วรรคหนึ่ง แห่งพระราชบัญญัติสุขาภิบาล พ.ศ. ๒๔๘๕ และมาตรา ๑๐ แห่งพระราชบัญญัติเทศบาล พ.ศ. ๒๔๘๖ จึงทรงพระกรุณาโปรดเกล้าฯ ให้ตราพระราชกฤษฎีกาขึ้นไว้ ดังต่อไปนี้

มาตรา ๑ พระราชกฤษฎีกานี้เรียกว่า “พระราชกฤษฎีกาจัดตั้งเทศบาลเมืองอำนาจเจริญ จังหวัดอำนาจเจริญ พ.ศ. ๒๕๓๗”

มาตรา ๒ พระราชกฤษฎีกานี้ให้ใช้บังคับเมื่อพ้นกำหนดสามสิบวันนับแต่วันประกาศในราชกิจจานุเบกษาเป็นต้นไป

มาตรา ๓ ให้จัดตั้งสุขาภิบาลบุง อำเภอเมืองอำนาจเจริญ จังหวัดอำนาจเจริญ ขึ้นเป็นเทศบาลเมือง มีชื่อว่า “เทศบาลเมืองอำนาจเจริญ จังหวัดอำนาจเจริญ”

มาตรา ๔ ให้กำหนดเขตเทศบาลเมืองอำนาจเจริญ จังหวัดอำนาจเจริญ ไว้ดังนี้

หลักเขตที่ ๑ ตั้งอยู่ห่างจากศูนย์กลางทางหลวงแผ่นดินหมายเลข ๒๑๒ หนองคาย - ต่อเขตเทศบาลอุบลราชธานีควบคุม ตรงกึ่งกลางสะพานข้ามห้วยชันไปทางทิศตะวันตกตามแนวเส้นตั้งฉาก ระยะ ๕๐๐ เมตร

ด้านเหนือ

จากหลักเขตที่ ๑ เป็นเส้นตรงไปทางทิศตะวันออก ถึงหลักเขตที่ ๒ ซึ่งตั้งอยู่ริมห้วยชันฝั่งใต้ และริมทางหลวงแผ่นดินหมายเลข ๒๑๒ หนองคาย - ต่อเขตเทศบาลอุบลราชธานีควบคุม ฟากตะวันออก

จากหลักเขตที่ ๒ เป็นเส้นเลียบริมอ่างเก็บน้ำพุทธอุทยาน และคลองชลประทานฝั่งซ้ายฝั่งตะวันออก ไปทางทิศตะวันออกเฉียงใต้ ถึงหลักเขตที่ ๓ ซึ่งตั้งอยู่ห่างจากศูนย์กลางทางหลวงแผ่นดินหมายเลข ๒๐๒ ชัยภูมิ - เขมราฐ ไปทางทิศตะวันตกเฉียงเหนือตามแนวเส้นตั้งฉาก ระยะ ๕๐๐ เมตร

จากหลักเขตที่ ๓ เป็นเส้นขนาน ฟากเหนือ กับทางหลวงแผ่นดินหมายเลข ๒๐๒ ชัยภูมิ - เขมราฐ ไปทางทิศตะวันออก ระยะ ๕๐๐ เมตร ถึงหลักเขตที่ ๔ ซึ่งตั้งอยู่ห่างจากศูนย์กลางทางหลวงแผ่นดินหมายเลข ๒๐๒ ชัยภูมิ - เขมราฐ ตรงจุดที่อยู่ห่างจากจุดบรรจบของถนน รพช.อบ ๑๑๐๑๘ ดอนหวาย - นาไร่ใหญ่ กับทางหลวงแผ่นดินหมายเลข ๒๐๒ ชัยภูมิ - เขมราฐ ไปทางทิศตะวันออก ระยะ ๗๐๐ เมตร ตามแนวทางหลวงแผ่นดินหมายเลข ๒๐๒ ชัยภูมิ - เขมราฐ ไปทางทิศเหนือ ระยะ ๕๐๐ เมตร

ด้านตะวันออก

จากหลักเขตที่ ๔ เป็นเส้นตรงไปทางทิศใต้ตามแนวเส้นตั้งฉากกับทางหลวงแผ่นดินหมายเลข ๒๐๒ ชัยภูมิ - เขมราฐ ถึงหลักเขตที่ ๕ ซึ่งตั้งอยู่ห่างจากศูนย์กลางทางหลวงแผ่นดินหมายเลข ๒๐๒ ชัยภูมิ - เขมราฐ ฟากใต้ ระยะ ๕๐๐ เมตร

จากหลักเขตที่ ๕ เป็นเส้นตรงไปทางทิศตะวันตกเฉียงใต้ ถึงหลักเขตที่ ๖ ซึ่งตั้งอยู่ตรงจุดที่ถนนอุดมฤกษ์ ฟากใต้ ตัดกับถนนบ้านอีเปี ฟากตะวันออก

ด้านใต้

จากหลักเขตที่ ๖ เป็นเส้นตรงไปทางทิศตะวันตกเฉียงใต้ ถึงหลักเขตที่ ๗ ซึ่งตั้งอยู่ตรงคอสะพานข้ามห้วยไร่ ด้านใต้ และริมทางหลวงแผ่นดินหมายเลข ๒๑๒ หนองคาย - ต่อเขตเทศบาลอุบลราชธานีควบคุม ฟากตะวันตก

จากหลักเขตที่ ๗ เป็นเส้นตรงไปทางทิศตะวันตกเฉียงเหนือ ถึงหลักเขตที่ ๘ ซึ่งตั้งอยู่ตรงคอสะพานข้ามห้วยนาค ด้านตะวันตก และริมทางหลวงแผ่นดินหมายเลข ๒๐๒ ชัยภูมิ - เขมราฐ ฟากเหนือ



LI RT

ด้านตะวันตก

จากหลักเขตที่ ๘ เป็นเส้นตรงไปทางทิศตะวันออกเฉียงเหนือบรรจบกับหลักเขตที่ ๑

ดังปรากฏตามแผนที่ท้ายพระราชกฤษฎีกานี้

ตามเส้นแนวเขตที่กล่าวไว้ในมาตรานี้ ให้มีหลักย่อยปักไว้เพื่อแสดงแนวเขตตามสมควร

มาตรา ๕ ในระหว่างดำเนินการเลือกตั้งสมาชิกสภาเทศบาลเมืองอำนาจเจริญ จังหวัดอำนาจเจริญ ให้รัฐมนตรีว่าการกระทรวงมหาดไทยแต่งตั้งกรรมการสุขาภิบาลบุง อำเภอเมืองอำนาจเจริญ จังหวัดอำนาจเจริญ ซึ่งพ้นจากตำแหน่งในวันที่พระราชกฤษฎีกานี้ใช้บังคับตามที่เห็นสมควร มีจำนวนเท่ากับจำนวนคณะเทศมนตรีเทศบาลเมืองตามมาตรา ๕๒ แห่งพระราชบัญญัติเทศบาล พ.ศ. ๒๔๕๖ ซึ่งแก้ไขเพิ่มเติมโดยพระราชบัญญัติเทศบาล (ฉบับที่ ๕) พ.ศ. ๒๕๒๓ เพื่อดำเนินกิจการในหน้าที่ของคณะเทศมนตรีไปพลางก่อน จนกว่าคณะเทศมนตรีที่ได้รับแต่งตั้งตามมาตรา ๓๗ แห่งพระราชบัญญัติเทศบาล พ.ศ. ๒๔๕๖ เข้ารับหน้าที่

มาตรา ๖ ให้รัฐมนตรีว่าการกระทรวงมหาดไทยรักษาการตามพระราชกฤษฎีกานี้

ผู้รับสนองพระบรมราชโองการ

ชวน หลีกภัย

นายกรัฐมนตรี

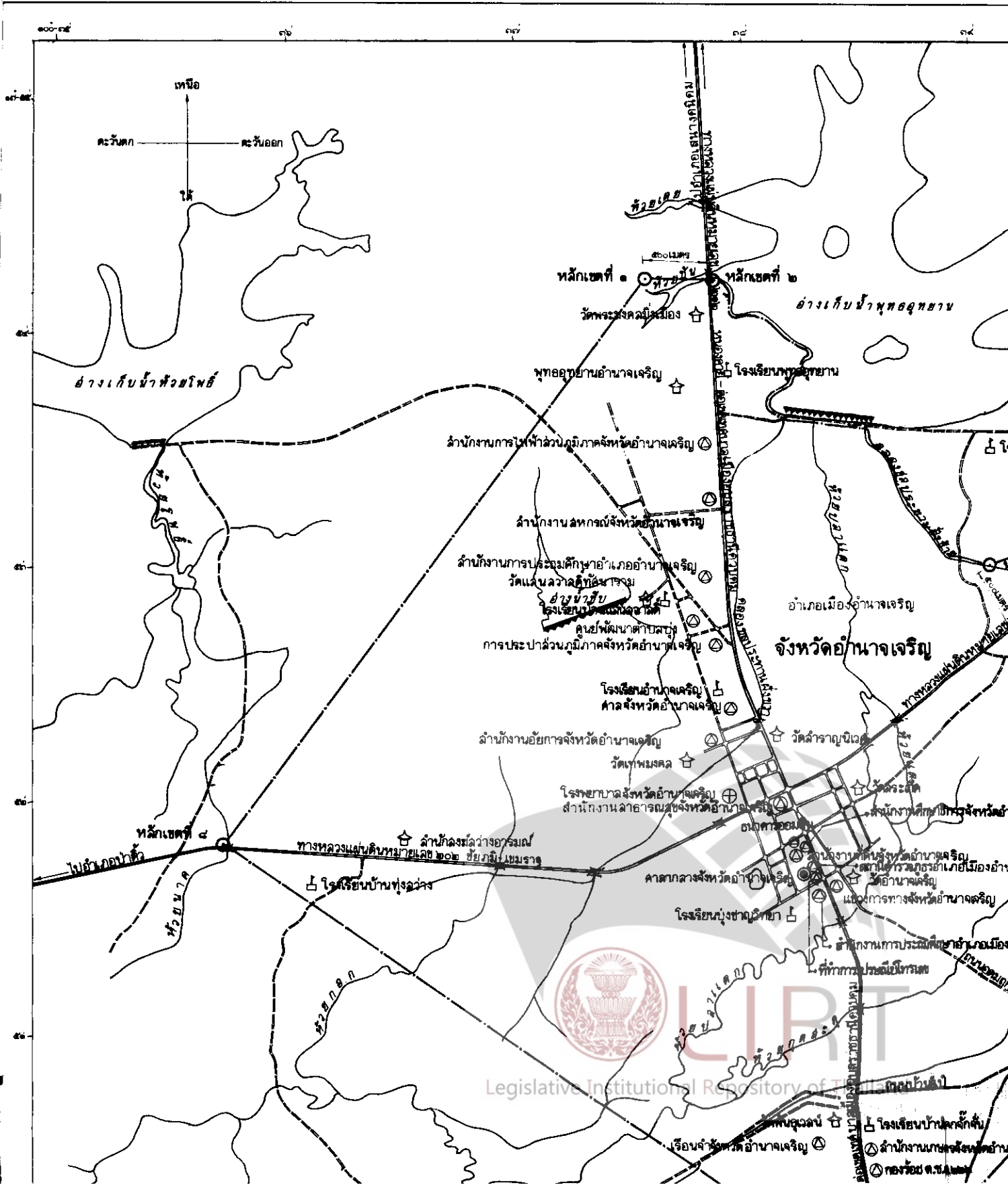
แผนที่ท้ายพระราชกฤษฎีกา

จัดตั้งเทศบาลเมืองอำนาจเจริญ จังหวัดอำนาจเจริญ

พ.ศ. ๒๕๓๗

มาตราส่วน ๑ : ๕๐,๐๐๐

๐ ๒๐๐ ๔๐๐ ๖๐๐ ๘๐๐ ๑,๐๐๐ เมตร



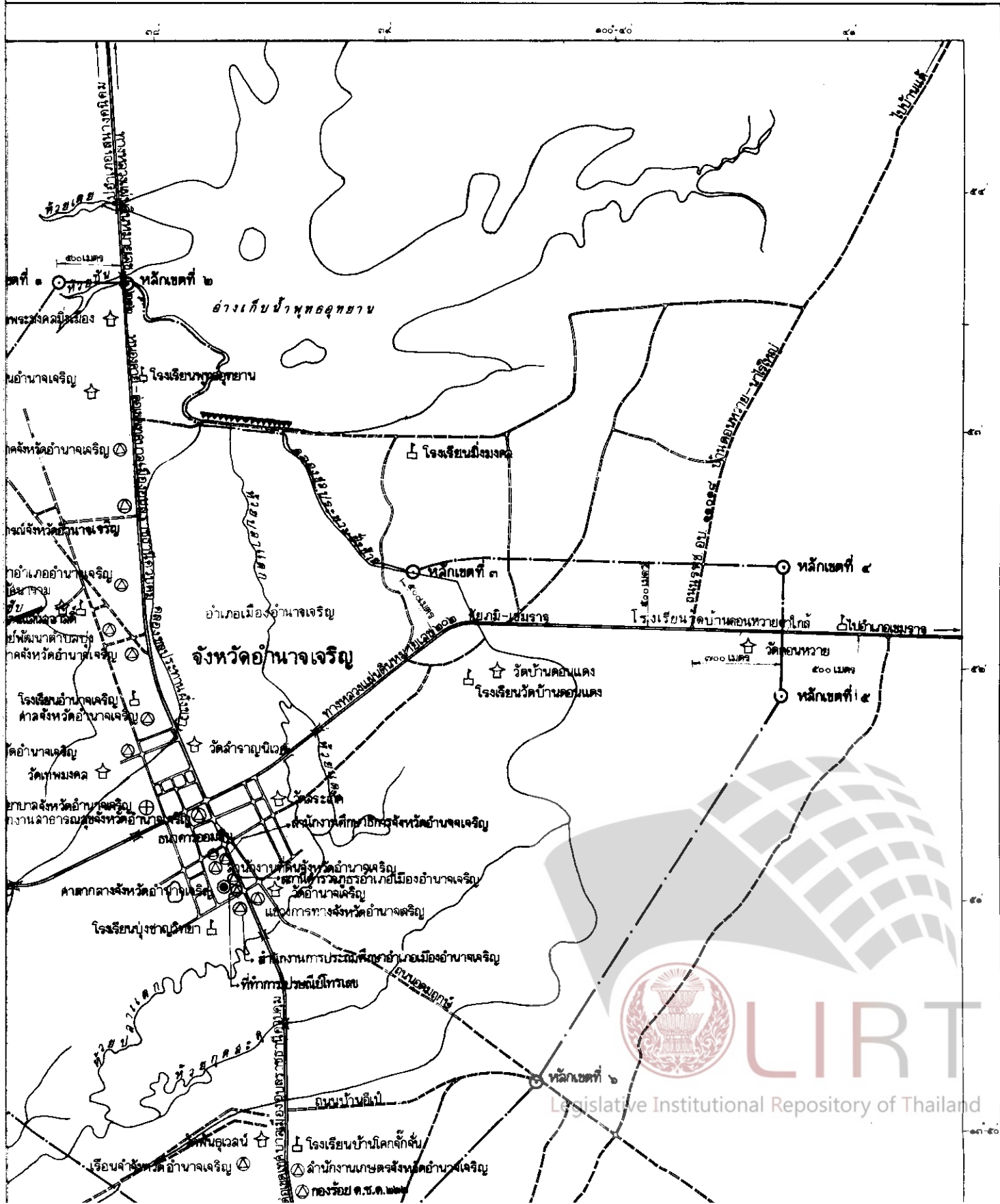
แผนที่ท้ายพระราชกฤษฎีกา

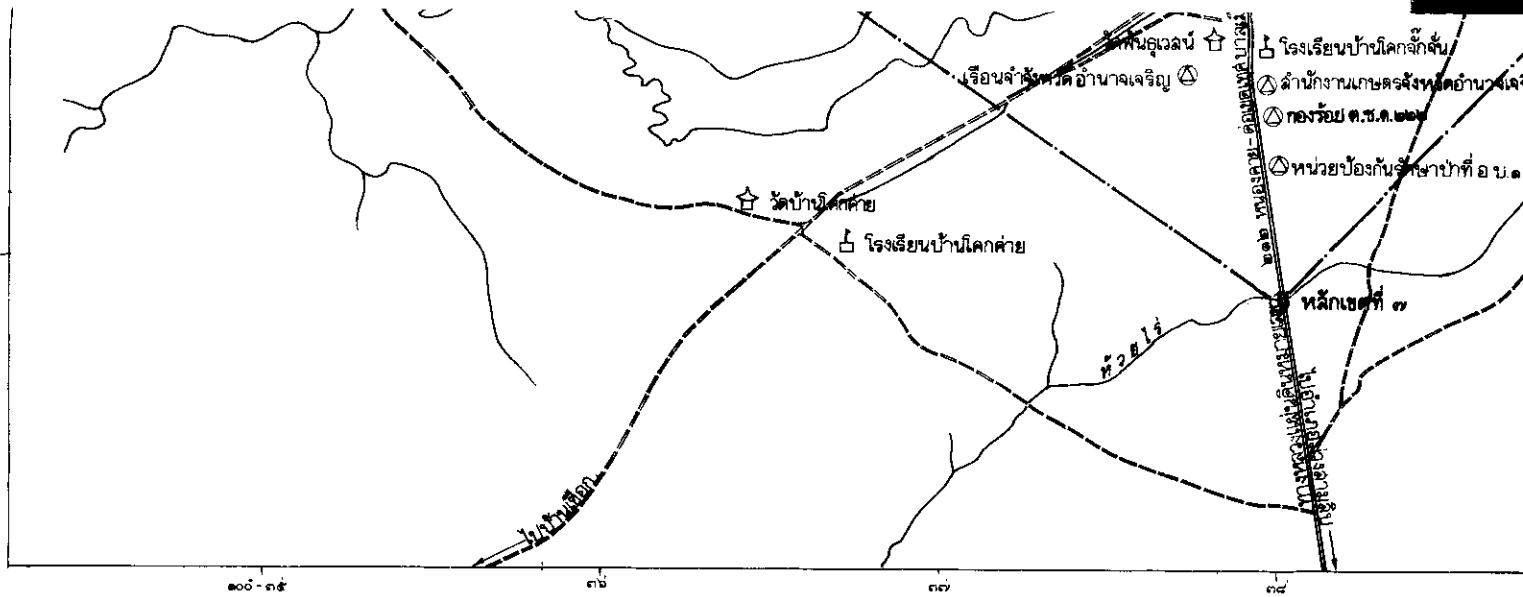
จัดตั้งเทศบาลเมืองอำนาจเจริญ จังหวัดอำนาจเจริญ

พ.ศ. ๒๕๓๗

มาตราส่วน ๑ : ๕๐,๐๐๐

๐ ๒๐๐ ๔๐๐ ๖๐๐ ๘๐๐ ๑,๐๐๐ เมตร

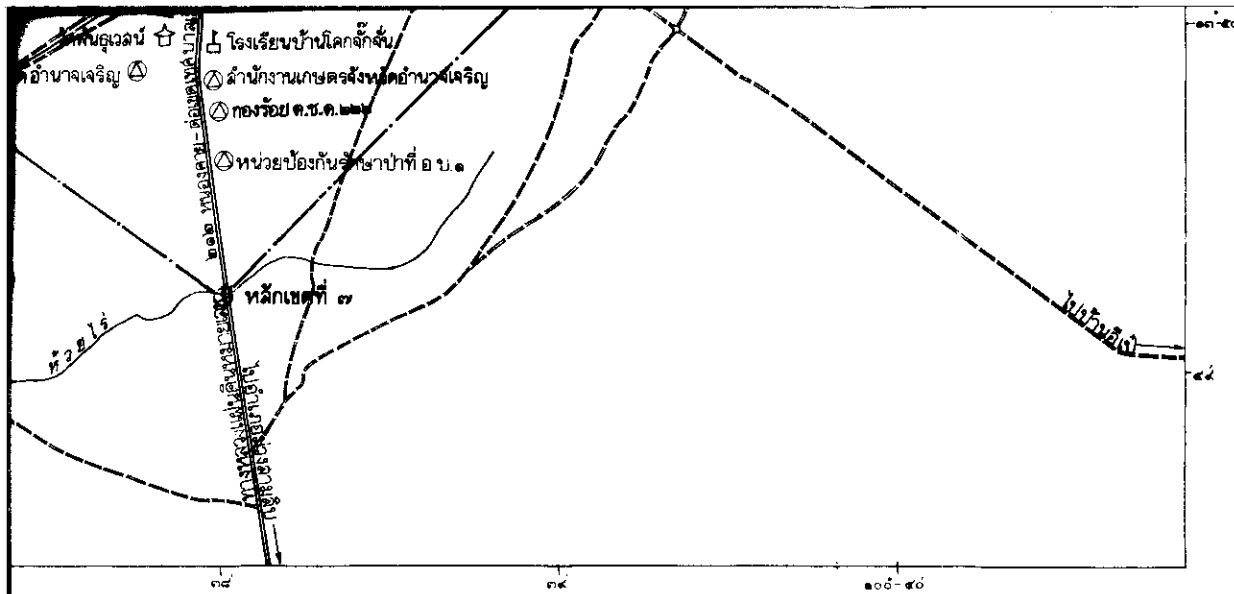




เครื่องหมาย

- | | | | |
|--|-----------------------|--|-----------------|
| | เขตเทศบาล | | ศาลากลางจังหวัด |
| | ทางหลวง ถนน | | สถานที่ราชการ |
| | ถนนลูกรัง พื้นถนนอ่อน | | โรงเรียน |
| | ลမ်း | | โรงพยาบาล |
| | เขื่อน | | วัด ศาลนถสถาน |
| | อ่างเก็บน้ำ | | |
| | คลอง ห้วย | | |





ท้าวผดุง
 (นาย พงษ์ วัฒน)
 ผู้อำนวยการกองสำรวจ

(Signature)
 พงษ์ วัฒน

รองผู้อำนวยการสำนักผังเมือง
 ปฏิบัติราชการแทนผู้อำนวยการสำนักผังเมือง

พิมพ์ที่ โรงพิมพ์ส่วนท้องถิ่น



Legislative Institutional Repository of Thailand

หมายเหตุ :- เหตุผลในการประกาศใช้พระราชกฤษฎีกาฉบับนี้ คือ เนื่องจากสุขาภิบาลนุ่ง อำเภอเมืองอำนาจเจริญ จังหวัดอำนาจเจริญ มีสภาพอันสมควรยกฐานะขึ้นเป็นเทศบาลเมืองอำนาจเจริญ จังหวัดอำนาจเจริญ เพื่อให้ประชาชนในท้องถิ่นได้ปกครองดูแลและทะนุบำรุงท้องถิ่นของตนตามระบบเทศบาล จึงจำเป็นต้องตราพระราชกฤษฎีกานี้