



### พระราชกฤษฎีกา

กำหนดเขตที่ดิน ในท้องที่ตำบลสวาย ตำบลตุม ตำบลกู่  
ตำบลหนองเชียงทูน ตำบลสมอ ตำบลพิมาย ตำบลคู และตำบลโพธิ์ศรี  
อำเภอปรารักษ์ จังหวัดศรีสะเกษ ให้เป็นเขตปฏิรูปที่ดิน

พ.ศ. ๒๕๓๖

### ภูมิพลอดุลยเดช ป.ร.

ให้ไว้ ณ วันที่ ๒๗ สิงหาคม พ.ศ. ๒๕๓๖  
เป็นปีที่ ๔๘ ในรัชกาลปัจจุบัน

พระบาทสมเด็จพระปรมินทรมหาภูมิพลอดุลยเดช มีพระบรมราชโองการ โปรดเกล้าฯ ให้  
ประกาศว่า

โดยที่เป็นการสมควรกำหนดเขตที่ดิน ในท้องที่ตำบลสวาย ตำบลตุม ตำบลกู่ ตำบลหนองเชียงทูน  
ตำบลสมอ ตำบลพิมาย ตำบลคู และตำบลโพธิ์ศรี อำเภอปรารักษ์ จังหวัดศรีสะเกษ ให้เป็นเขตปฏิรูป  
ที่ดิน

อาศัยอำนาจตามความในมาตรา ๑๗๕ ของรัฐธรรมนูญแห่งราชอาณาจักรไทย และมาตรา  
๒๕ วรรคหนึ่ง แห่งพระราชบัญญัติการปฏิรูปที่ดินเพื่อเกษตรกรรม พ.ศ. ๒๕๑๘ จึงทรงพระกรุณา  
โปรดเกล้าฯ ให้ตราพระราชกฤษฎีกาขึ้นไว้ ดังต่อไปนี้

มาตรา ๑ พระราชกฤษฎีกานี้เรียกว่า “พระราชกฤษฎีกากำหนดเขตที่ดิน ในท้องที่ตำบลสวาย  
ตำบลตุม ตำบลกู่ ตำบลหนองเชียงทูน ตำบลสมอ ตำบลพิมาย ตำบลคู และตำบลโพธิ์ศรี อำเภอ  
ปรารักษ์ จังหวัดศรีสะเกษ ให้เป็นเขตปฏิรูปที่ดิน พ.ศ. ๒๕๓๖”

มาตรา ๒ พระราชกฤษฎีกานี้ให้ใช้บังคับตั้งแต่วันถัดจากวันประกาศในราชกิจจานุเบกษา  
เป็นต้นไป



LI RT

มาตรา ๓ ให้ที่ดินในท้องที่ตำบลสวาย ตำบลคูม ตำบลกู่ ตำบลหนองเชียงทูน ตำบลสมอ ตำบลพิมาย ตำบลคู และตำบลโพธิ์ศรี อำเภอปรังค์กู จังหวัดศรีสะเกษ ภายในแนวเขตตามแผนที่ท้ายพระราชกฤษฎีกานี้ เป็นเขตปฏิรูปที่ดิน

มาตรา ๔ ให้รัฐมนตรีว่าการกระทรวงการคลัง รัฐมนตรีว่าการกระทรวงเกษตรและสหกรณ์ และรัฐมนตรีว่าการกระทรวงมหาดไทยรักษาการตามพระราชกฤษฎีกานี้

ผู้รับสนองพระบรมราชโองการ

ชวน หลีกภัย

นายกรัฐมนตรี

คเกล้า ฯ ให้

หนองเชียงทูน

เป็นเขตปฏิรูป

และมาตรา

รงพระกรุณา

ที่ตำบลสวาย

ศรี อำเภอ

งานุเบกษา





แผนที่ที่ถ่ายพระราชกฤษฎีกา

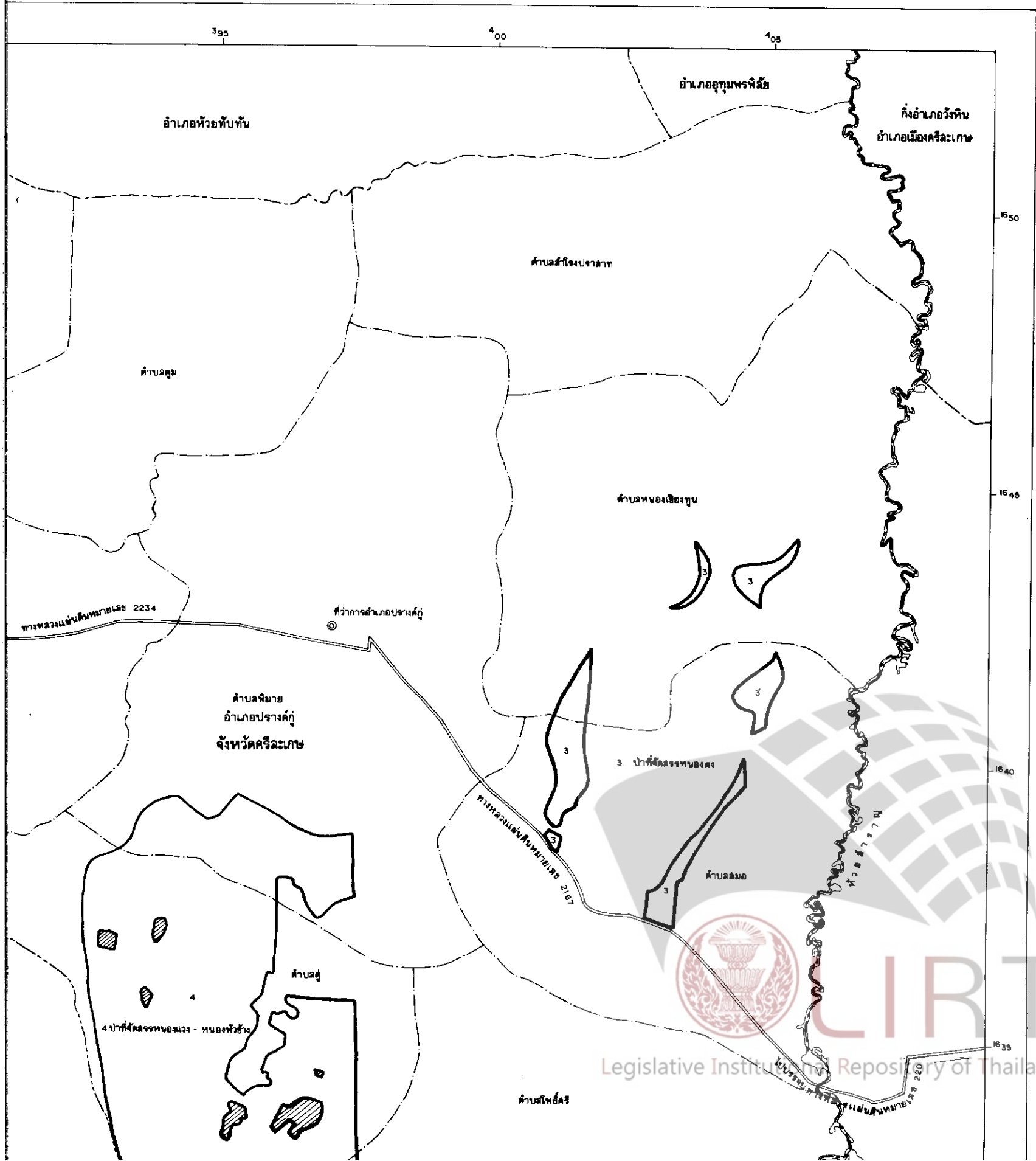
ตำบล ตำบลหนองเชียงทูน ตำบลล่อม ตำบลพิมาย ตำบลตู และตำบลโพธิ์ศรี อำเภอปราสาท จังหวัดศรีสะเกษ

ให้เป็นเขตปฏิรูปที่ดิน

พ.ศ. 2536

มาตราส่วน 1:8100,000

0 1 2 3 4 กิโลเมตร



1635

อำเภอสิงขร  
จังหวัดสุรินทร์

1630


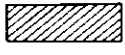
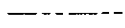
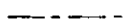
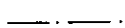



385

390

395

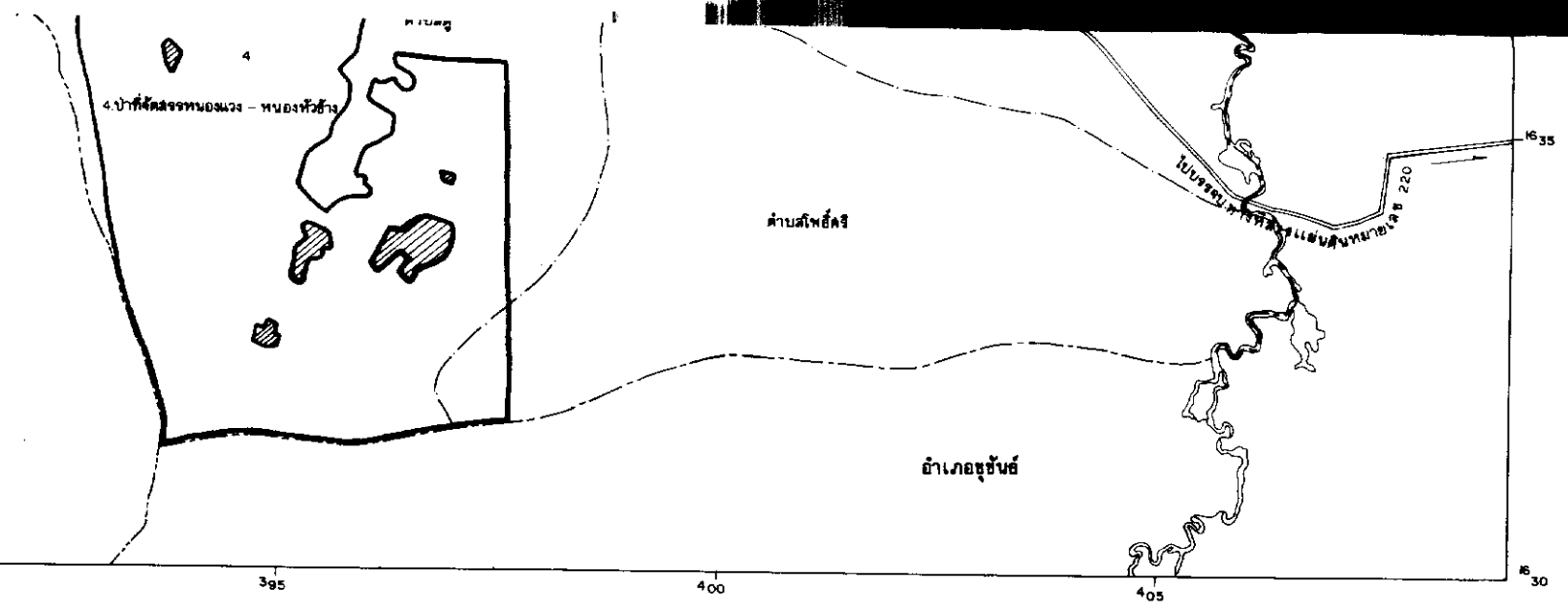


เครื่องหมาย

-  แนวเขตปฏิรูปที่ดิน
-  บริเวณที่กั้นออกจากเขตปฏิรูปที่ดิน
-  เขตจังหวัด
-  เขตอำเภอ
-  เขตตำบล
-  ทางหลวง
-  ฝาย
-  ที่ว่าการอำเภอ

๐๐๑ ๒๕๖  
 ๐๐๑ ๒๕๖  
 ๐๐๑ ๒๕๖  
 ๐๐๑ ๒๕๖  
 ๐๐๑ ๒๕๖  
 ๐๐๑ ๒๕๖  
 ๐๐๑ ๒๕๖





*(Handwritten signature)*  
 (นายสุรพล เพชรล้อม)

ผู้อำนวยการกองจัดการปฏิรูปที่ดิน

*(Handwritten signature)*

(นายประเสริฐพันธุ์ วัฒนกุล)

เลขาธิการสำนักงานการปฏิรูปที่ดินเพื่อเกษตรกรรม



Legislative Institutional Repository of Thailand

หมายเหตุ :- เหตุผลในการประกาศใช้พระราชกฤษฎีกานี้ คือ เนื่องจากในท้องที่ตำบลสวาย ตำบลดุม ตำบลคู ตำบลหนองเชียงทูน ตำบลสมอ ตำบลพิมาย ตำบลคู และตำบลโพธิ์ศรี อำเภอปรังค์ภู จังหวัดศรีสะเกษ มีเกษตรกรซึ่งไม่มีที่ดินประกอบเกษตรกรรมเป็นของตนเอง หรือมีที่ดินเล็กน้อยไม่เพียงพอแก่การครองชีพ หรือต้องเช่าที่ดินของผู้อื่นประกอบเกษตรกรรมอยู่เป็นจำนวนมาก สมควรนำที่ดินซึ่งจำแนกออกจากเขตป่าไม้ถาวรตามมติคณะรัฐมนตรี ป่าบ้านหว่า ป่าบ้านพอก ป่าที่จัดสรรหนองดง และป่าที่จัดสรรหนองแวง - หนองหัวช้าง มาดำเนินการปฏิรูปที่ดินเพื่อจัดให้แก่เกษตรกรดังกล่าว จึงจำเป็นต้องตราพระราชกฤษฎีกานี้

