



พระราชกฤษฎีกา

กำหนดเขตที่ดิน ในท้องที่ตำบลคลองท่อมใต้ ตำบลคลองท่อมเหนือ
ตำบลคลองพน และตำบลทรายขาว อำเภอคลองท่อม จังหวัดกระบี่
ให้เป็นเขตปฏิรูปที่ดิน

พ.ศ. ๒๕๕๗

ภูมิพลอดุลยเดช ป.ร.

ให้ไว้ ณ วันที่ ๒๑ ธันวาคม พ.ศ. ๒๕๕๗

เป็นปีที่ ๕๘ ในรัชกาลปัจจุบัน

พระบาทสมเด็จพระปรมินทรมหาภูมิพลอดุลยเดช มีพระบรมราชโองการโปรดเกล้าฯ ให้
ประกาศว่า

โดยที่เป็นการสมควรกำหนดเขตที่ดิน ในท้องที่ตำบลคลองท่อมใต้ ตำบลคลองท่อมเหนือ
ตำบลคลองพน และตำบลทรายขาว อำเภอคลองท่อม จังหวัดกระบี่ ให้เป็นเขตปฏิรูปที่ดิน

อาศัยอำนาจตามความในมาตรา ๒๒๑ ของรัฐธรรมนูญแห่งราชอาณาจักรไทย และมาตรา
๒๕ วรรคหนึ่ง แห่งพระราชบัญญัติการปฏิรูปที่ดินเพื่อเกษตรกรรม พ.ศ. ๒๕๑๘ อันเป็น
พระราชบัญญัติที่มีบทบัญญัติบางประการเกี่ยวกับการจำกัดสิทธิและเสรีภาพของบุคคล ซึ่งมาตรา
๒๕ ประกอบกับมาตรา ๔๘ มาตรา ๔๙ และมาตรา ๕๐ ของรัฐธรรมนูญแห่งราชอาณาจักรไทย
บัญญัติให้กระทำได้โดยอาศัยอำนาจตามบทบัญญัติแห่งกฎหมาย จึงทรงพระกรุณาโปรดเกล้าฯ ให้
ให้ตราพระราชกฤษฎีกาขึ้นไว้ ดังต่อไปนี้



LIRT

มาตรา ๑ พระราชกฤษฎีกานี้เรียกว่า “พระราชกฤษฎีกากำหนดเขตที่ดิน ในท้องที่ตำบลคลองท่อมใต้ ตำบลคลองท่อมเหนือ ตำบลคลองพน และตำบลทรายขาว อำเภอคลองท่อม จังหวัดกระบี่ ให้เป็นเขตปฏิรูปที่ดิน พ.ศ. ๒๕๕๘”

มาตรา ๒ พระราชกฤษฎีกานี้ให้ใช้บังคับตั้งแต่วันถัดจากวันประกาศในราชกิจจานุเบกษา เป็นต้นไป

มาตรา ๓ ให้ที่ดินในท้องที่ตำบลคลองท่อมใต้ ตำบลคลองท่อมเหนือ ตำบลคลองพน และตำบลทรายขาว อำเภอคลองท่อม จังหวัดกระบี่ ภายในแนวเขตตามแผนที่ท้ายพระราชกฤษฎีกานี้ เป็นเขตปฏิรูปที่ดิน

มาตรา ๔ ให้รัฐมนตรีว่าการกระทรวงการคลัง รัฐมนตรีว่าการกระทรวงเกษตรและสหกรณ์ และรัฐมนตรีว่าการกระทรวงมหาดไทยรักษาการตามพระราชกฤษฎีกานี้

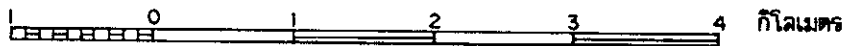
ผู้รับสนองพระบรมราชโองการ

พันตำรวจโท ทักษิณ ชินวัตร

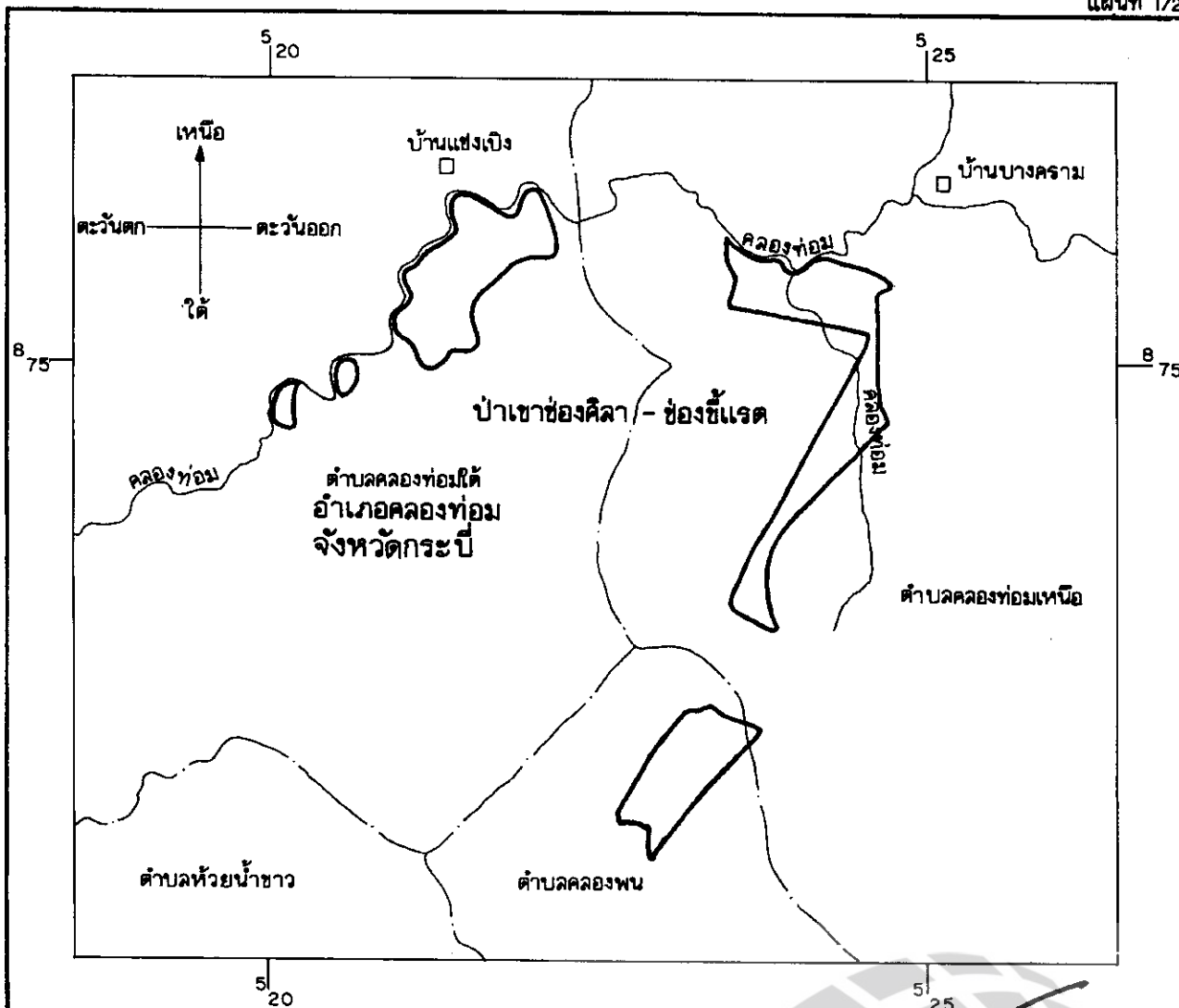
นายกรัฐมนตรี

แผนที่ท้ายพระราชกฤษฎีกา
กำหนดเขตที่ดิน ในท้องที่ตำบลคลองท่อมใต้ ตำบลคลองท่อมเหนือ
ตำบลคลองพน และตำบลทรายขาว อำเภอคลองท่อม จังหวัดกระบี่
ให้เป็นเขตปฏิรูปที่ดิน
พ.ศ. 2547

มาตราส่วน 1 : 50,000



แผ่นที่ 1/2



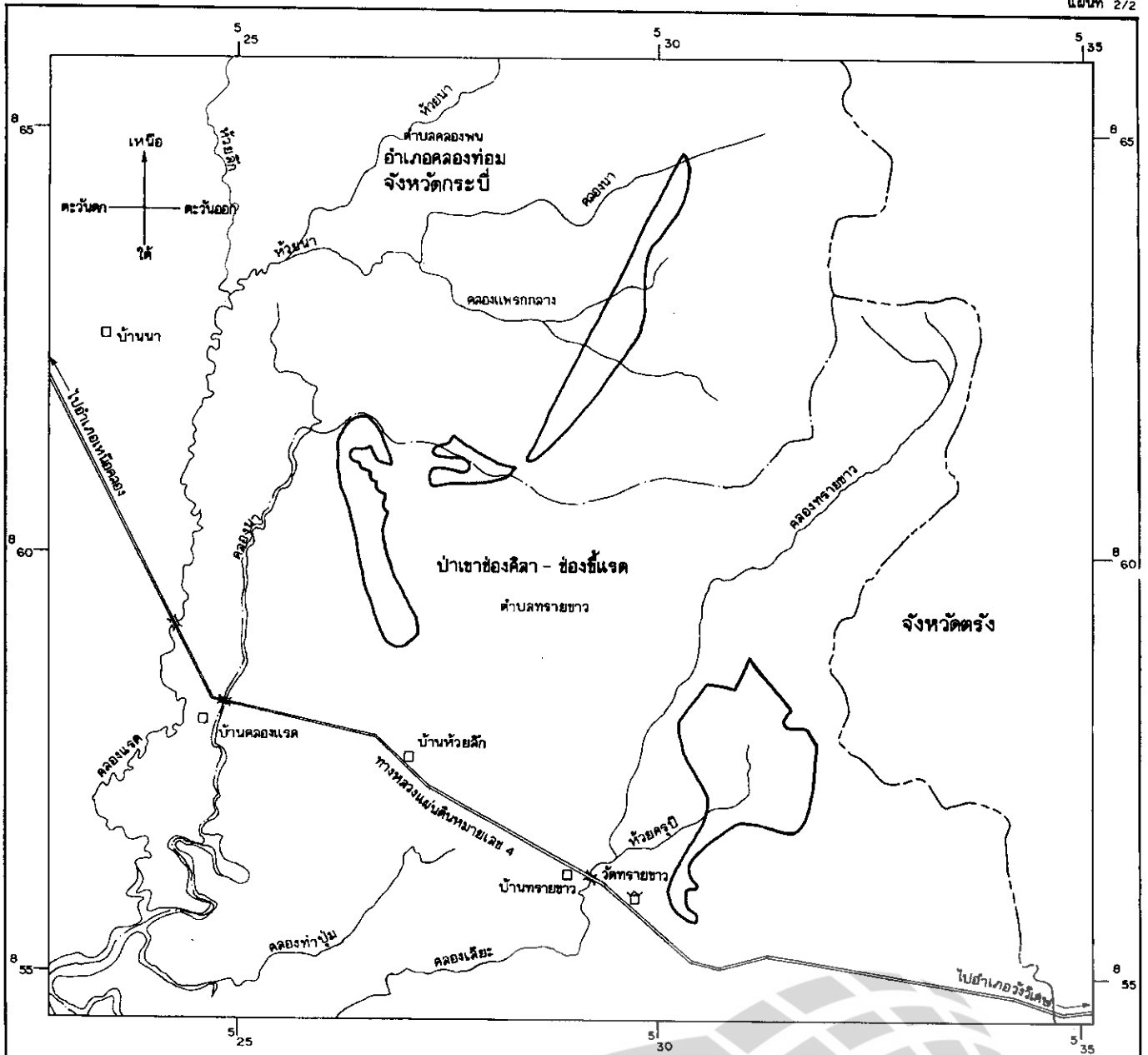
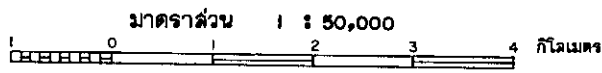
เครื่องหมาย

- แนวเขตปฏิรูปที่ดิน
- เขตตำบล
- แม่น้ำ คลอง ห้วย
- หมู่บ้าน บ้าน

(นายทวีสุข ปัญญาอรอด)
ผู้อำนวยการสำนักงานจัดการปฏิรูปที่ดิน

(นายอดิศักดิ์ ศรีฉกรรพกิจ)
เลขาธิการสำนักงานการปฏิรูปที่ดินเพื่อเกษตรกรรม

แผนที่ท้ายพระราชกฤษฎีกา
กำหนดเขตที่ดิน ในท้องที่ตำบลคลองท่อมใต้ ตำบลคลองท่อมเหนือ ตำบลคลองพน และตำบลทรายขาว อำเภอคลองท่อม จังหวัดกระบี่
ให้เป็นเขตปฏิรูปที่ดิน
พ.ศ. 2547



เครื่องหมาย

- แนวเขตปฏิรูปที่ดิน
- เขตจังหวัด
- เขตตำบล
- ทางหลวง ถนน ซอย
- สะพาน
- แม่น้ำ คลอง ห้วย
- หมู่บ้าน บ้าน
- วัด ศาลาถ้ำ

(นายทวีสุข บุญจรรจง)
ผู้อำนวยการสำนักจัดการปฏิรูปที่ดิน



(นายอดิศักดิ์ ศรีสังข์พกิจ)
เลขาธิการสำนักงานการปฏิรูปที่ดินเพื่อเกษตรกรรม

หมายเหตุ :- เหตุผลในการประกาศใช้พระราชกฤษฎีกานี้ คือ เนื่องจากในท้องที่ตำบลคลองท่อมใต้ ตำบลคลองท่อมเหนือ ตำบลคลองพน และตำบลทรายขาว อำเภอคลองท่อม จังหวัดกระบี่ มีเกษตรกรผู้ไม่มีที่ดินประกอบเกษตรกรรมเป็นของตนเอง หรือมีที่ดินเล็กน้อยไม่เพียงพอแก่การครองชีพ หรือต้องเช่าที่ดินของผู้อื่นประกอบเกษตรกรรมอยู่เป็นจำนวนมาก สมควรกำหนดเขตที่ดินที่ได้จำแนกออกจากเขตป่าไม้ถาวรตามมติคณะรัฐมนตรี ป่าเขาช่องศิลา- ช่องจี่แรต ในท้องที่ดังกล่าวให้เป็นเขตปฏิรูปที่ดิน จึงจำเป็นต้องตราพระราชกฤษฎีกานี้