

พระราชบัญญัติ
เวนคืนอสังหาริมทรัพย์เพื่อจัดสร้าง
สถานีทดลองการเกษตรกลาง จังหวัดพระนคร
(ฉบับที่ ๒) พุทธศักราช ๒๕๕๑

ในพระปรมาภิไธยสมเด็จพระเจ้าอยู่หัวอานันทมหิดล
คณะผู้สำเร็จราชการแทนพระองค์
(ตามประกาศประธานสภาผู้แทนราษฎร
ลงวันที่ ๔ สิงหาคม พุทธศักราช ๒๕๕๐)
อาทิตยทิพอาภา
พล.ต. เจ้าพระยาพิชเชนทรว โยธิน
ตราไว้ ณ วันที่ ๑๐ มีนาคม พุทธศักราช ๒๕๕๑
เป็นปีที่ ๕ ในรัชกาลปัจจุบัน

วันที่ ๒๐ มีนาคม ๒๔๘๑ ราชกิจจานุเบกษา เล่ม ๕๕ หน้า ๑๐๔๗

โดยที่สภาผู้แทนราษฎรลงมติว่า สมควรยกเลิกพระราชบัญญัติเวนคืนอสังหาริมทรัพย์เพื่อจัดสร้างสถานีทดลองการเกษตรกลาง จังหวัดพระนคร พุทธศักราช ๒๔๘๐ นะเพาะในเขตต์ที่บางส่วน

จึงมีพระบรมราชโองการให้ตราพระราชบัญญัติขึ้นไว้ โดยคำแนะนำและยินยอมของสภาผู้แทนราษฎร ตั้งต่อไปนี้

มาตรา ๑ พระราชบัญญัตินี้ให้เรียกว่า “พระราชบัญญัติเวนคืนอสังหาริมทรัพย์เพื่อจัดสร้างสถานีทดลองการเกษตรกลาง จังหวัดพระนคร (ฉบับที่ ๒) พุทธศักราช ๒๔๘๑”

มาตรา ๒ ให้ใช้พระราชบัญญัตินี้ตั้งแต่วันประกาศในราชกิจจานุเบกษาเป็นต้นไป

มาตรา ๓ ให้ยกเลิกพระราชบัญญัติเวนคืนอสังหาริมทรัพย์เพื่อจัดสร้างสถานีทดลองการเกษตรกลาง จังหวัดพระนคร พุทธศักราช ๒๔๘๐ นะเพาะในเขตต์ที่กำหนดไว้ในแผนที่ท้ายพระราชบัญญัตินี้ และให้อสังหาริมทรัพย์ภายในเขตต์เช่นว่านี้คงเป็นของเจ้าของหรือผู้ปกครองโดยชอบ

เล่ม ๕๕ หน้า ๑๐๔๘ ราชกิจจานุเบกษา วันที่ ๒๐ มีนาคม ๒๕๕๑

ด้วยกฎหมาย ตั้งปรากฏรายนามตามบัญชีท้ายพระราชบัญญัติ
นี้อยู่ตามเดิม

มาตรา ๔ ให้รัฐมนตรีว่าการกระทรวงเกษตรราธิการมี
หน้าที่รักษาการให้เป็นไปตามพระราชบัญญัตินี้

ผู้รับสนองพระบรมราชโองการ

พิบูลสงคราม

นายกรัฐมนตรี


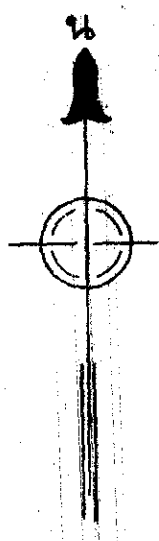
แผนที่

ทำยพระราชบัญญัติเวนคืนอสังหาริมทรัพย์ เพื่อจัด
(ฉบับที่ ๒) ททอศ

มาตราส่วน ๑

เครื่องหมาย

แสดงเขตที่ดินที่ยก



บริเวณสถานี

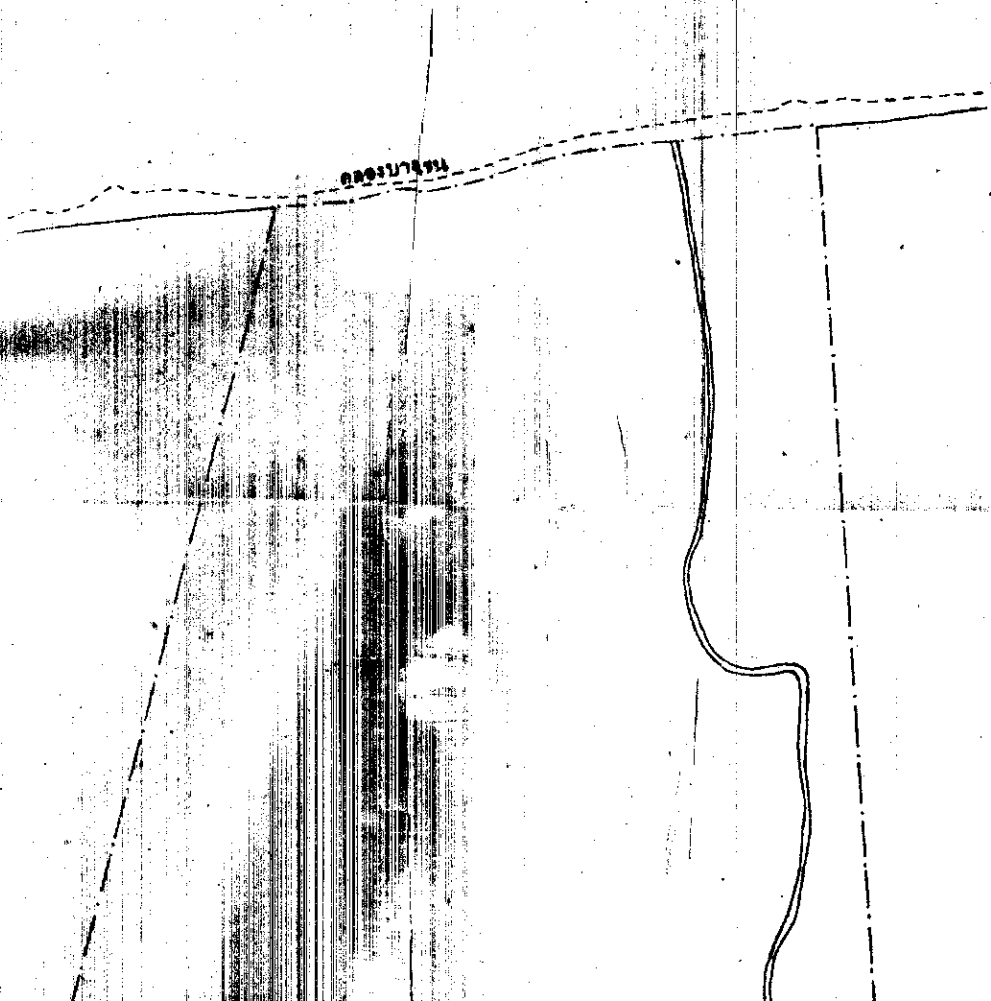
แผนที่

จังหวัดมทรพย์ เพื่อจัดสร้างสถานีทดลองกลาง จังหวัดพระนคร
ฉบับที่ ๓) ททศคักราร ๒๕๕๑

มาตราส่วน ๑:๕๐๐๐

อธิบาย

แสดงเขตต์ที่ดินที่ยกเลิกการเวนคืน



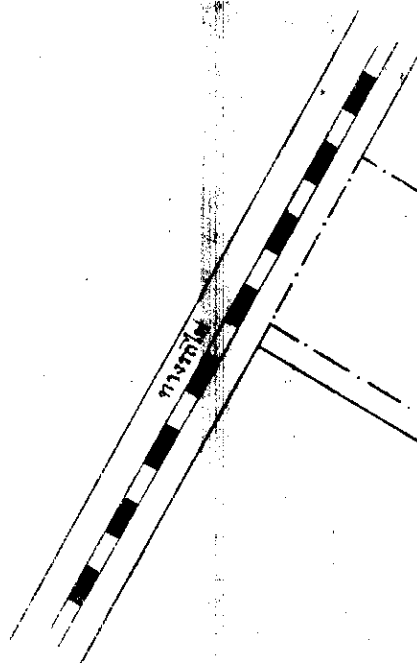
แผนที่

เพื่อจัดสร้างสถานีทดลองกลาง จังหวัดพระนคร
ททศักราร ๒๕๔๑

ส่วน ๑:๕๐๐๐

ดินที่ยกเลิกการเวนคืน



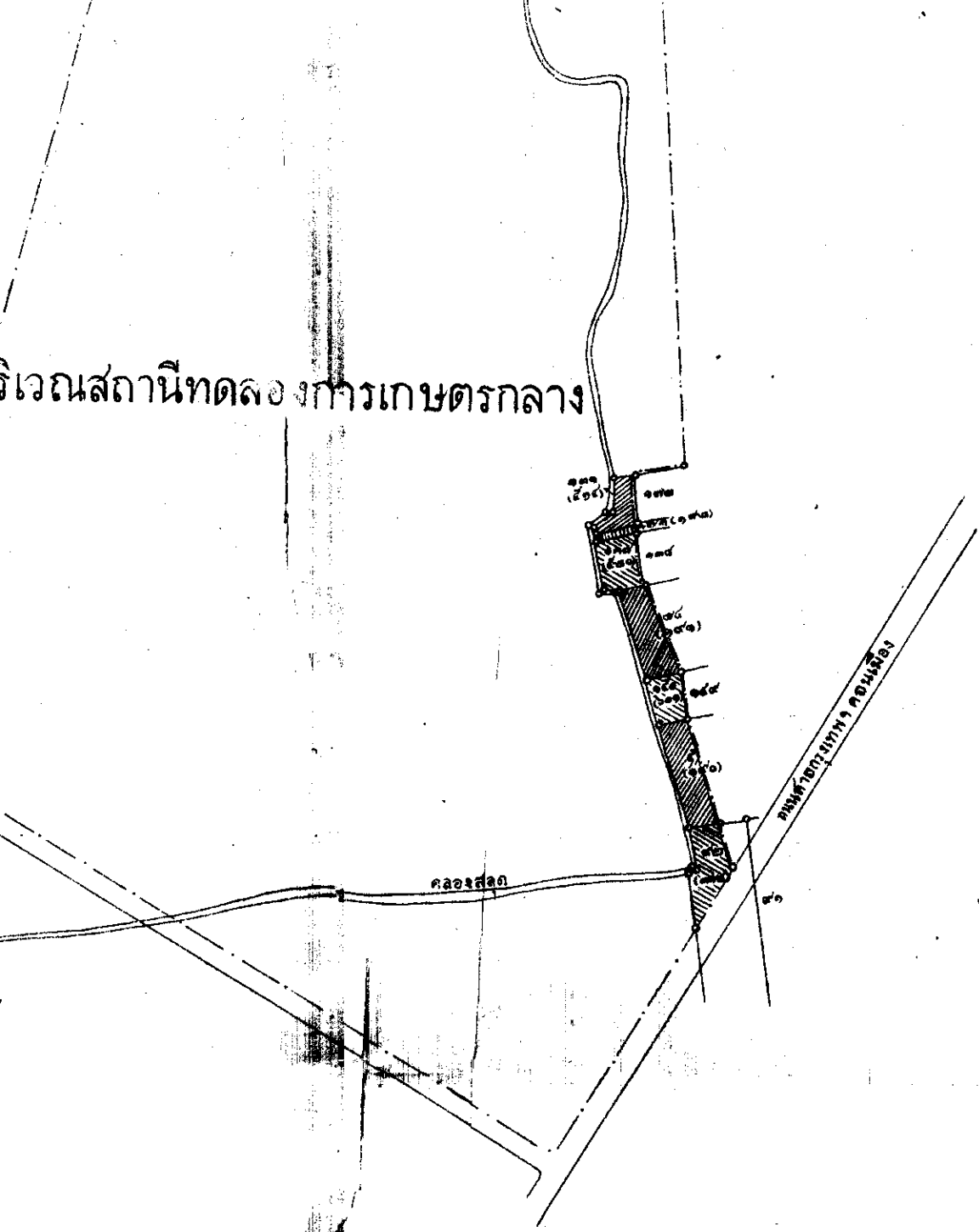


บริเวณสถานี

ถนนพหลโยธินสายที่ ๒

พิมพ์ที่กองรังวัด

บริเวณสถานีทดลองการเกษตรกลาง



ผู้ตรวจ วิมลวิมล

ทำเรื่อง วิมลวิมล
๒๖/๖/๕๙

บัญชีรายนามเจ้าของเดิมซึ่งได้รับคืนกรรมสิทธิ์
 ในอสังหาริมทรัพย์ตำบลลาดยาว อำเภอบางเขน ตามพระราชบัญญัติ
 เว้นคืนอสังหาริมทรัพย์เพื่อจัดสร้างสถานีทดลองการ
 เกษตรกลางจังหวัดพระนคร (ฉบับที่ ๒)

พุทธศักราช ๒๔๘๑

เลขที่	นามเจ้าของเดิม ซึ่งได้รับคืนกรรมสิทธิ์	เครื่องหมายที่ดิน			เนื้อที่ทยกเลิกการเวนคืน		
		ระวาง	เลขที่ดิน	โฉนดที่	ไร่	งาน	วา
๑	นายผัน เปลี่ยนจันทร์	๒ น.	๑๓๑	๖๖๕๑	๑	๑	๖๑
		๔ อ.					
๒	ร.อ. หลวงกำจัดคัสกร	„	๗๓	๑๔๕	—	๑	๖๗
๓	ส.อ. เสงี่ยม โมระศิลป์	„	๑๓๗	๖๖๕๗	๒	—	๒๐
๔	นางห้วม	„	๗๔	๑๔๘	๒	๓	๔๕
๕	นางอนุสรนทิกิจ	„	๑๕๐	๖๖๖๖	๑	๒	๑๓
๖	นางอนุสรนทิกิจ	„	๕	๑๔๗	๓	—	๑๔
๗	ขุนพิชัยมนตรี กับพวก	๕ น.	๕๒	๕๕๗๘	๒	๒	๓๖
		๔ อ.					