

พระราชกฤษฎีกา

จัดตั้งเทศบาลตำบลควนลัง อำเภอหาดใหญ่ จังหวัดสงขลา

พ.ศ. ๒๕๕๖

ภูมิพลอดุลยเดช ป.ร.

ให้ไว้ ณ วันที่ ๑๘ กรกฎาคม พ.ศ. ๒๕๕๖

เป็นปีที่ ๕๘ ในรัชกาลปัจจุบัน

พระบาทสมเด็จพระปรมินทรมหาภูมิพลอดุลยเดช มีพระบรมราชโองการโปรดเกล้าฯ ให้ประกาศว่า

โดยที่เป็นการสมควรจัดตั้งองค์การบริหารส่วนตำบลควนลัง อำเภอหาดใหญ่ จังหวัดสงขลา ขึ้นเป็นเทศบาลตำบล

อาศัยอำนาจตามความในมาตรา ๒๒๑ ของรัฐธรรมนูญแห่งราชอาณาจักรไทย และมาตรา ๕ แห่งพระราชบัญญัติเทศบาล พ.ศ. ๒๔๘๖ ประกอบกับมาตรา ๔๒ แห่งพระราชบัญญัติสภาตำบลและองค์การบริหารส่วนตำบล พ.ศ. ๒๕๓๗ จึงทรงพระกรุณาโปรดเกล้าฯ ให้ตราพระราชกฤษฎีกาขึ้นไว้ดังต่อไปนี้

มาตรา ๑ พระราชกฤษฎีกานี้เรียกว่า “พระราชกฤษฎีกาจัดตั้งเทศบาลตำบลควนลัง อำเภอหาดใหญ่ จังหวัดสงขลา พ.ศ. ๒๕๕๖”

มาตรา ๒ พระราชกฤษฎีกานี้ให้ใช้บังคับตั้งแต่วันถัดจากวันประกาศในราชกิจจานุเบกษา เป็นต้นไป

มาตรา ๓ ให้จัดตั้งองค์การบริหารส่วนตำบลควนลัง อำเภอหาดใหญ่ จังหวัดสงขลา ขึ้นเป็นเทศบาลตำบล มีชื่อว่า “เทศบาลตำบลควนลัง” ในอำเภอหาดใหญ่ จังหวัดสงขลา



LIRT

มาตรา ๔ ให้กำหนดเขตเทศบาลตำบลควนลัง ไว้ดังนี้

หลักเขตที่ ๑ ตั้งอยู่บริเวณถนนเข้าเมืองป่าบอน ตัดกับคลองวาด ตรงจุดกึ่งกลางสะพานข้ามคลองวาด

ด้านเหนือ

จากหลักเขตที่ ๑ เป็นเส้นเลียบบแนวกึ่งกลางคลองวาด ไปทางทิศตะวันออกเฉียงเหนือ ถึงหลักเขตที่ ๒ ซึ่งตั้งอยู่ตรงจุดบรรจบระหว่างแนวกึ่งกลางคลองวาดกับแนวคลองอู่ตะเภา ฝั่งตะวันตก

ด้านตะวันออก

จากหลักเขตที่ ๒ เป็นเส้นเลียบบคลองอู่ตะเภา ฝั่งตะวันตก ไปทางทิศใต้ ถึงหลักเขตที่ ๓ ซึ่งตั้งอยู่ตรงจุดบรรจบกับแนวคลองตำ ฝั่งเหนือ

จากหลักเขตที่ ๓ เป็นเส้นเลียบบแนวคลองตำ ฝั่งเหนือ ไปทางทิศตะวันตกเฉียงใต้ ถึงหลักเขตที่ ๔ ซึ่งตั้งอยู่บริเวณทางหลวงแผ่นดินหมายเลข ๔ (กรุงเทพมหานคร - สะเดา) ตัดกับคลองตำตรงจุดแนวคลองตำ ฝั่งเหนือ เจริงสะพานข้ามคลองตำ

จากหลักเขตที่ ๔ เป็นเส้นเลียบบแนวเส้นแบ่งเขตระหว่างตำบลควนลังกับเทศบาลนครหาดใหญ่ อำเภอหาดใหญ่ จังหวัดสงขลา ไปทางทิศใต้ ถึงหลักเขตที่ ๕ ซึ่งตั้งอยู่ตรงจุดห่างจากศูนย์กลางทางหลวงแผ่นดินหมายเลข ๔ (กรุงเทพมหานคร - สะเดา) ตามแนวเส้นตั้งฉากระยะ ๔๐๐ เมตร และห่างจากศูนย์กลางทางหลวงแผ่นดินหมายเลข ๔๑๓๕ (ทางแยกเข้าท่าอากาศยานหาดใหญ่) ฝากตะวันตก ตามแนวเส้นตั้งฉากระยะ ๒๐๐ เมตร เป็นระยะประมาณ ๔๑๐ เมตร

จากหลักเขตที่ ๕ เป็นเส้นเลียบบแนวเส้นแบ่งเขตระหว่างตำบลควนลังกับเทศบาลนครหาดใหญ่ อำเภอหาดใหญ่ จังหวัดสงขลา ขนานกับศูนย์กลางทางหลวงแผ่นดินหมายเลข ๔ (กรุงเทพมหานคร - สะเดา) เป็นระยะ ๔๐๐ เมตร ไปทางทิศตะวันออก ถึงหลักเขตที่ ๖ ซึ่งตั้งอยู่แนวคลองอู่ตะเภา ฝั่งตะวันตก ห่างจากศูนย์กลางทางหลวงแผ่นดินหมายเลข ๔ (กรุงเทพมหานคร - สะเดา) ตามแนวเส้นตั้งฉากระยะ ๔๐๐ เมตร

จากหลักเขตที่ ๖ เป็นเส้นเลียบบแนวคลองอู่ตะเภา ฝั่งตะวันตก ไปทางทิศใต้ ถึงหลักเขตที่ ๗ ซึ่งตั้งอยู่แนวคลองอู่ตะเภา ฝั่งตะวันตก ตรงจุดที่แนวเส้นแบ่งเขตระหว่างตำบลควนลังกับเทศบาลนครหาดใหญ่ อำเภอหาดใหญ่ จังหวัดสงขลา บรรจบกับแนวเส้นแบ่งเขตระหว่างตำบลควนลังกับตำบลคอหงส์ อำเภอหาดใหญ่ จังหวัดสงขลา



LIRT

จากหลักเขตที่ ๗ เป็นเส้นเลียบบแนวเส้นแบ่งเขตระหว่างตำบลควนลังกับเทศบาลนครหาดใหญ่ อำเภอหาดใหญ่ จังหวัดสงขลา และแนวเส้นแบ่งเขตระหว่างตำบลควนลังกับตำบลคลองหอยโข่ง อำเภอหาดใหญ่ จังหวัดสงขลา ไปทางทิศตะวันออก ถึงหลักเขตที่ ๘ ซึ่งตั้งอยู่ตรงจุดกึ่งกลางคลองอู่ตะเภา

จากหลักเขตที่ ๘ เป็นเส้นเลียบบแนวกึ่งกลางคลองอู่ตะเภา ไปทางทิศใต้ ถึงหลักเขตที่ ๕ ซึ่งตั้งอยู่ตรงจุดกึ่งกลางคลองอู่ตะเภา ตรงจุดที่แนวเส้นแบ่งเขตระหว่างตำบลควนลังกับตำบลบ้านพรุ อำเภอหาดใหญ่ จังหวัดสงขลา บรรจบกับแนวเส้นแบ่งเขตระหว่างตำบลทุ่งลาน อำเภอคลองหอยโข่ง กับตำบลควนลัง อำเภอหาดใหญ่ จังหวัดสงขลา

ด้านใต้

จากหลักเขตที่ ๕ เป็นเส้นเลียบบแนวเส้นแบ่งเขตระหว่างตำบลควนลัง อำเภอหาดใหญ่ กับตำบลทุ่งลาน อำเภอคลองหอยโข่ง จังหวัดสงขลา ไปทางทิศตะวันตกเฉียงใต้ ถึงหลักเขตที่ ๑๐ ซึ่งตั้งอยู่บริเวณแนวเส้นแบ่งเขตระหว่างตำบลควนลัง อำเภอหาดใหญ่ กับตำบลทุ่งลาน อำเภอคลองหอยโข่ง จังหวัดสงขลา บรรจบกับคลองไม้ไผ่ตรงจุดกึ่งกลางคลองไม้ไผ่

จากหลักเขตที่ ๑๐ เป็นเส้นเลียบบแนวกึ่งกลางคลองไม้ไผ่ ไปทางทิศตะวันตก ถึงหลักเขตที่ ๑๑ ซึ่งตั้งอยู่ตรงจุดกึ่งกลางคลองไม้ไผ่ตัดกับถนนสายกองบิน ๕๖ - คลองหอยโข่ง ฟากตะวันตก

จากหลักเขตที่ ๑๑ เป็นเส้นเลียบบถนนสายกองบิน ๕๖ - คลองหอยโข่ง ฟากตะวันตก ไปทางทิศเหนือ ถึงหลักเขตที่ ๑๒ ซึ่งตั้งอยู่ตรงจุดฟากใต้ของสามแยกเชื่อมถนนสายทุ่งเลียบบ - กองบิน ๕๖ ตรงที่ถนนสายทุ่งเลียบบ - กองบิน ๕๖ บรรจบกับถนนสายกองบิน ๕๖ - คลองหอยโข่ง

จากหลักเขตที่ ๑๒ เป็นเส้นเลียบบถนนสายทุ่งเลียบบ - กองบิน ๕๖ ฟากใต้ ไปทางทิศตะวันตกและไปทางทิศตะวันตกเฉียงเหนือ ถึงหลักเขตที่ ๑๓ ซึ่งตั้งอยู่ตรงจุดกึ่งกลางบริเวณที่ถนนสายทุ่งเลียบบ - กองบิน ๕๖ บรรจบกับทางหลวงแผ่นดินหมายเลข ๔๑๓๕ (ทางแยกเข้าท่าอากาศยานหาดใหญ่)

ด้านตะวันตก

จากหลักเขตที่ ๑๓ เป็นเส้นเลียบบแนวกึ่งกลางถนนสายสนามบิน - บ้านกลาง ไปทางทิศตะวันตกเฉียงเหนือ ถึงหลักเขตที่ ๑๔ ซึ่งตั้งอยู่บริเวณถนนสายสนามบิน - บ้านกลาง ตัดกับคลองสอ ตรงจุดกึ่งกลางคลองสอ

จากหลักเขตที่ ๑๔ เป็นเส้นเลียบบแนวกึ่งกลางคลองสอ ไปทางทิศตะวันออกเฉียงเหนือ ถึงหลักเขตที่ ๑๕ ซึ่งตั้งอยู่ตรงจุดกึ่งกลางคลองสอบรรจบกับกึ่งกลางคลองตำ



LIRT

จากหลักเขตที่ ๑๕ เป็นเส้นเลียบแนวกิ่งกลางคลองตำ ไปทางทิศตะวันตก ถึงหลักเขตที่ ๑๖ ซึ่งตั้งอยู่ตรงจุดกิ่งกลางคลองตำ บริเวณจุดบรรจบระหว่างคลองตำกับคลองย่อยสาขาคลองตำ

จากหลักเขตที่ ๑๖ เป็นเส้นเลียบแนวกิ่งกลางคลองตำ ไปทางทิศตะวันออกเฉียงเหนือและทิศตะวันตกเฉียงเหนือ ถึงหลักเขตที่ ๑๗ ซึ่งตั้งอยู่บริเวณคลองตำตัดกับถนนสายสนามบิน - บ้านกลาง ตรงจุดกิ่งกลางคลองตำ

จากหลักเขตที่ ๑๗ เป็นเส้นเลียบแนวกิ่งกลางถนนสายสนามบิน - บ้านกลาง ไปทางทิศเหนือ ถึงหลักเขตที่ ๑๘ ซึ่งตั้งอยู่บริเวณสี่แยกถนนสายสนามบิน - บ้านกลาง ตัดกับทางหลวงแผ่นดินหมายเลข ๔ (กรุงเทพมหานคร - สะเดา) ตรงจุดศูนย์กลางทางหลวงแผ่นดินหมายเลข ๔ (กรุงเทพมหานคร - สะเดา)

จากหลักเขตที่ ๑๘ เป็นเส้นเลียบแนวกิ่งกลางถนนสายเข้าเหมืองป่าบอน ไปทางทิศเหนือ บรรจบกับหลักเขตที่ ๑

ดังปรากฏตามแผนที่ท้ายพระราชกฤษฎีกานี้

ตามเส้นแนวเขตที่กล่าวไว้ในมาตรานี้ ให้มีหลักย่อยปักไว้เพื่อแสดงแนวเขตตามสมควร

มาตรา ๕ ในระหว่างที่ยังไม่มีคณะเทศมนตรีเทศบาลตำบลควนลัง ให้ผู้ซึ่งดำรงตำแหน่งปลัดองค์การบริหารส่วนตำบลควนลัง ในวันที่พระราชกฤษฎีกานี้ประกาศในราชกิจจานุเบกษา ปฏิบัติหน้าที่ปลัดเทศบาลตำบลควนลัง เท่าที่จำเป็นไปพลางก่อน และให้รวมถึงการปฏิบัติหน้าที่ของนายกเทศมนตรีตามมาตรา ๔๕ วรรคห้า แห่งพระราชบัญญัติเทศบาล พ.ศ. ๒๕๕๖ ซึ่งแก้ไขเพิ่มเติมโดยพระราชบัญญัติเทศบาล (ฉบับที่ ๑๐) พ.ศ. ๒๕๕๒ ด้วย

มาตรา ๖ ให้รัฐมนตรีว่าการกระทรวงมหาดไทยรักษาการตามพระราชกฤษฎีกานี้

ผู้รับสนองพระบรมราชโองการ

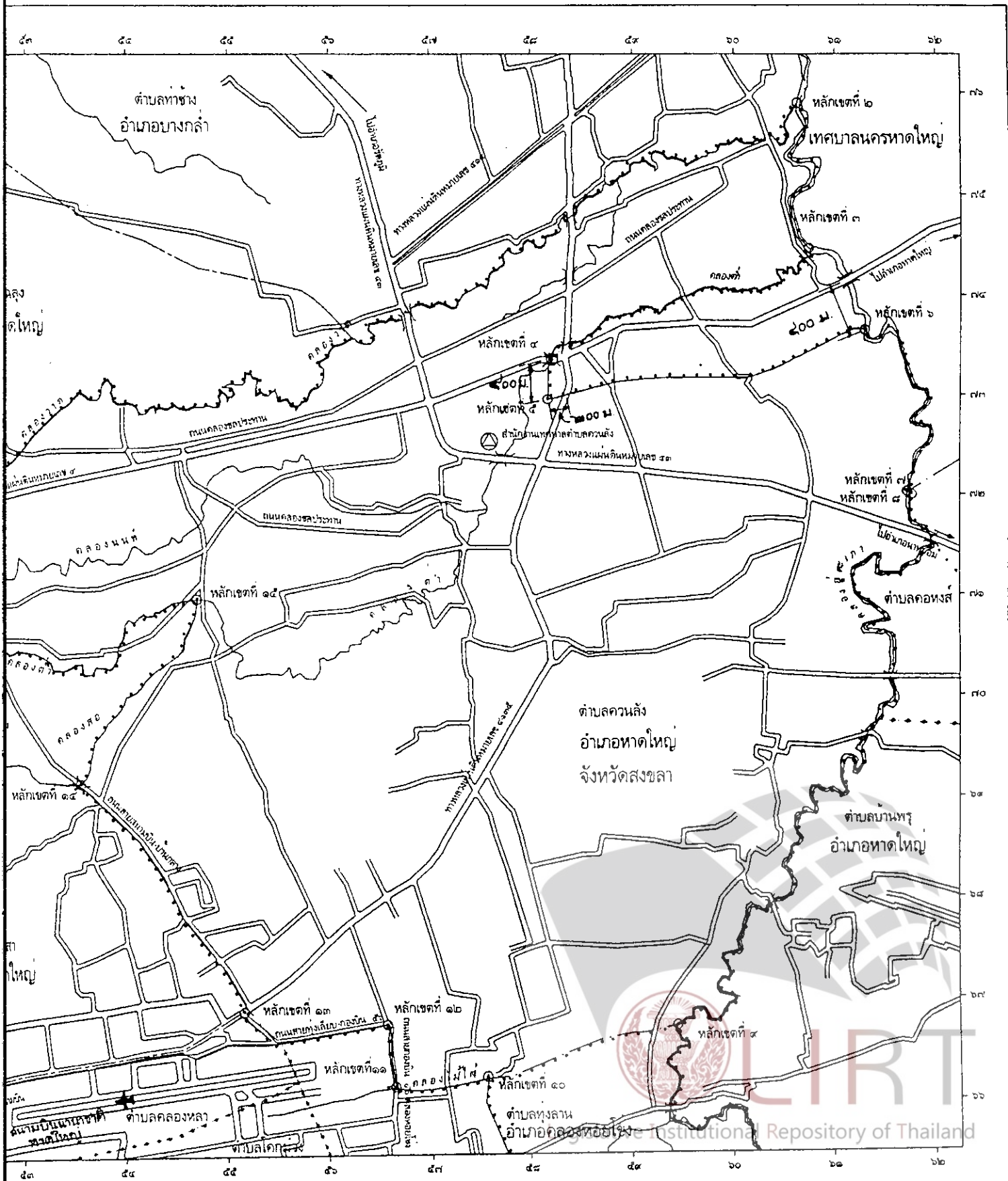
พันตำรวจโท ทักษิณ ชินวัตร

นายกรัฐมนตรี

แผนที่ท้ายพระราชกฤษฎีกา
จัดตั้งเทศบาลตำบลควนลัง อำเภอหาดใหญ่ จังหวัดสงขลา

พ.ศ. ๒๕๕๖

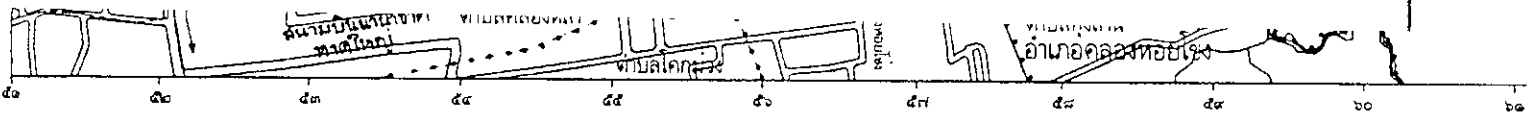
มาตราส่วน ๑ : ๕๐,๐๐๐




ให้วางสอยแนวเขตแล้วรับรองว่าถูกต้อง


รับรองแผนที่ถูกต้อง

Handwritten signatures and initials at the bottom of the page.




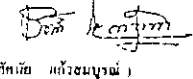
- เครื่องหมาย**
- เขตอำเภอ
 - เขตตำบล
 - เขตเทศบาล
 - ==== ทางหลวง ถนน ๗๕๐
 - ==== สะพาน
 - ~~~~~ แม่น้ำ คลอง ห้วย
 - ⊙ สถานที่ราชการ
 - ⊕ สนามบิน

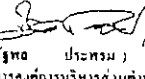
ลงชื่อ 
 (นายสมชาย สุทธิธรรม)
 นายอำเภอคลองหอยโข่ง

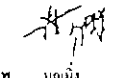
ลงชื่อ 
 (นายจักรพรรดิ ปิยะมงคล)
 นายอำเภอหนองบัว

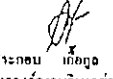
ไม่ให้รายละเอียดแนบมาจนแล้วเรียบร้อยว่าถูกต้อง


ลงชื่อ 
 (นายฉัตรฉัตร วิจิตร)
 ประธานกรรมการองค์การบริหารส่วนตำบลบ่อท่าช้าง

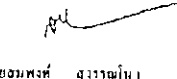
ลงชื่อ 
 (นายพิเชษฐ แก้วสมบูรณ์)
 ประธานกรรมการองค์การบริหารส่วนตำบลบ่อท่าช้าง


ลงชื่อ 
 (นายรัฐพล ประทุม)
 ประธานกรรมการองค์การบริหารส่วนตำบลบ่อท่าช้าง


ลงชื่อ 
 (นายธีร บุญมิ่ง)
 ประธานกรรมการองค์การบริหารส่วนตำบลบ่อท่าช้าง

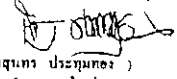
ลงชื่อ 
 (นายประจักษ์ เกื้อกูล)
 ประธานกรรมการองค์การบริหารส่วนตำบลบ่อท่าช้าง

ลงชื่อ 
 (นายกรีน กวีรัตน์)
 ประธานกรรมการองค์การบริหารส่วนตำบลบ่อท่าช้าง

ลงชื่อ 
 (นายสมพงษ์ สุวรรณ)
 ประธานกรรมการองค์การบริหารส่วนตำบลบ่อท่าช้าง

ลงชื่อ 
 (นายวร บุญพันธ์)
 ประธานกรรมการองค์การบริหารส่วนตำบลบ่อท่าช้าง

ลงชื่อ 
 (นายพริ้ง สุวรรณวงศ์)
 นายกเทศมนตรีเทศบาลนครหาดใหญ่

ลงชื่อ 
 (นายสุเทพ ประทุมทอง)
 นายอำเภอหาดใหญ่


รับรองแผน
 ลงชื่อ (นาย)
 หัวหน้าส่วนราชการ


ลงชื่อ (นาย)
 ปลัดองค์การบริหารส่วนตำบล

ลงชื่อ (นาย)
 ประธานกรรมการ

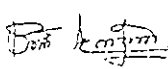



ให้ตรวจสอบแนวเขตแล้วรับรองว่าถูกต้อง


ลงชื่อ 
 (นายสมชาย พุทธิเดช)
 นายคณบดีกองช่าง

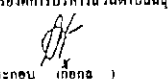
ลงชื่อ 
 (นายธีรพงษ์ เปี่ยมมอเตง)
 นายคณบดีกองช่าง

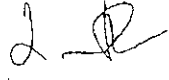
ลงชื่อ 
 (นางฉันทลักษณ์ วิไลรัตน์)
 ประธานกรรมการองค์การบริหารส่วนตำบลบ่อท่าช้าง


ลงชื่อ 
 (นายศักดิ์ชัย เกียรติบุรณ)
 ประธานกรรมการองค์การบริหารส่วนตำบลบ่อท่าช้าง


ลงชื่อ 
 (นายรัฐพล ประทุม)
 ประธานกรรมการองค์การบริหารส่วนตำบลบ่อท่าช้าง


ลงชื่อ 
 (นายจิฬ พูนนิม)
 ประธานกรรมการองค์การบริหารส่วนตำบลบ่อท่าช้าง

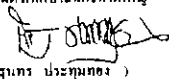
ลงชื่อ 
 (นายประจักษ์ เกื้อกูล)
 ประธานกรรมการองค์การบริหารส่วนตำบลบ่อท่าช้าง


ลงชื่อ 
 (นายกรรณ กวีรัตน์)
 ประธานกรรมการองค์การบริหารส่วนตำบลบ่อท่าช้าง


ลงชื่อ 
 (นายสมพงศ์ สุวรรณโน)
 ประธานกรรมการองค์การบริหารส่วนตำบลบ่อท่าช้าง

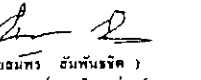
ลงชื่อ 
 (นายวร บุญพันธ์)
 ประธานกรรมการองค์การบริหารส่วนตำบลบ่อท่าช้าง

ลงชื่อ 
 (นายธีร สุวรรณวงศ์)
 นายกเทศมนตรีเทศบาลนครหาดใหญ่

ลงชื่อ 
 (นายสุภาพร ประทุมทอง)
 นายอำเภอหาดใหญ่

รับทราบมติที่ประชุม
 ลงชื่อ 
 (นายเฉลิมเดช พันธุ์อำภักดิ์)
 หัวหน้าส่วนโยธาองค์การบริหารส่วนตำบลบ่อท่าช้าง

ลงชื่อ 
 (นายวิเชียร เข็มตระกูล)
 ปลัดองค์การบริหารส่วนตำบลบ่อท่าช้าง

ลงชื่อ 
 (นายสมิทธิ์ อัมพันชาติ)
 ประธานกรรมการองค์การบริหารส่วนตำบลบ่อท่าช้าง

ควม กน น ๕๐๕

คลง หนั

ชการ

ป็น

หมายเหตุ :- เหตุผลในการประกาศใช้พระราชกฤษฎีกาฉบับนี้ คือ เนื่องจากองค์การบริหารส่วนตำบลควนลัง อำเภอลำปาง จังหวัดสงขลา มีสภาพอันสมควรยกฐานะขึ้นเป็นเทศบาลตำบลควนลัง อำเภอลำปาง จังหวัดสงขลา เพื่อให้ประชาชนในท้องถิ่นได้ปกครองดูแลและทำนุบำรุงท้องถิ่นของตนตามระบบเทศบาล จึงจำเป็นต้องตราพระราชกฤษฎีกานี้