



พระราชกฤษฎีกา

กำหนดเขตที่ดิน ในท้องที่ตำบลบ้านจันทร์ ตำบลแม่นาจร
ตำบลแม่ศึก ตำบลช่างเคิ่ง ตำบลปางหินฝน ตำบลท่าผา ตำบลบ้านทับ
อำเภอแม่แจ่ม และตำบลบ่อหลวง อำเภอฮอด จังหวัดเชียงใหม่
ให้เป็นเขตปฏิรูปที่ดิน

พ.ศ. ๒๕๖๗

ภูมิพลอดุลยเดช ป.ร.

ให้ไว้ ณ วันที่ ๒๔ ตุลาคม พ.ศ. ๒๕๖๗

เป็นปีที่ ๔๘ ในรัชกาลปัจจุบัน

พระบาทสมเด็จพระปรมินทรมหาภูมิพลอดุลยเดช มีพระบรมราชโองการโปรดเกล้าฯ ให้
ประกาศว่า

โดยที่เป็นการสมควรกำหนดเขตที่ดิน ในท้องที่ตำบลบ้านจันทร์ ตำบลแม่นาจร ตำบลแม่ศึก
ตำบลช่างเคิ่ง ตำบลปางหินฝน ตำบลท่าผา ตำบลบ้านทับ อำเภอแม่แจ่ม และตำบลบ่อหลวง อำเภอฮอด
จังหวัดเชียงใหม่ ให้เป็นเขตปฏิรูปที่ดิน

อาศัยอำนาจตามความในมาตรา ๑๗๕ ของรัฐธรรมนูญแห่งราชอาณาจักรไทย และมาตรา ๒๕
วรรคหนึ่ง แห่งพระราชบัญญัติการปฏิรูปที่ดินเพื่อเกษตรกรรม พ.ศ. ๒๕๑๘ จึงทรงพระกรุณาโปรดเกล้าฯ ให้
ตราพระราชกฤษฎีกาขึ้นไว้ ดังต่อไปนี้

มาตรา ๑ พระราชกฤษฎีกานี้เรียกว่า “พระราชกฤษฎีกากำหนดเขตที่ดิน ในท้องที่ตำบล
บ้านจันทร์ ตำบลแม่นาจร ตำบลแม่ศึก ตำบลช่างเคิ่ง ตำบลปางหินฝน ตำบลท่าผา ตำบลบ้านทับ
อำเภอแม่แจ่ม และตำบลบ่อหลวง อำเภอฮอด จังหวัดเชียงใหม่ ให้เป็นเขตปฏิรูปที่ดิน พ.ศ. ๒๕๖๗”

มาตรา ๒ พระราชกฤษฎีกานี้ให้ใช้บังคับตั้งแต่วันถัดจากวันประกาศในราชกิจจานุเบกษา เป็นต้นไป

มาตรา ๓ ให้ที่ดินในท้องที่ตำบลบ้านจันทร์ ตำบลแม่มาจร ตำบลแม่ศึก ตำบลช่างเคิ่ง ตำบลปางหินฝน ตำบลท่าผา ตำบลบ้านทับ อำเภอแม่แจ่ม และตำบลบ่อหลวง อำเภอฮอด จังหวัดเชียงใหม่ ภายในแนวเขตตามแผนที่ท้ายพระราชกฤษฎีกานี้เป็นเขตปฏิรูปที่ดิน

มาตรา ๔ ให้รัฐมนตรีว่าการกระทรวงการคลัง รัฐมนตรีว่าการกระทรวงเกษตรและสหกรณ์ และรัฐมนตรีว่าการกระทรวงมหาดไทยรักษาการตามพระราชกฤษฎีกานี้

ผู้รับสนองพระบรมราชโองการ

ชวน หลีกภัย

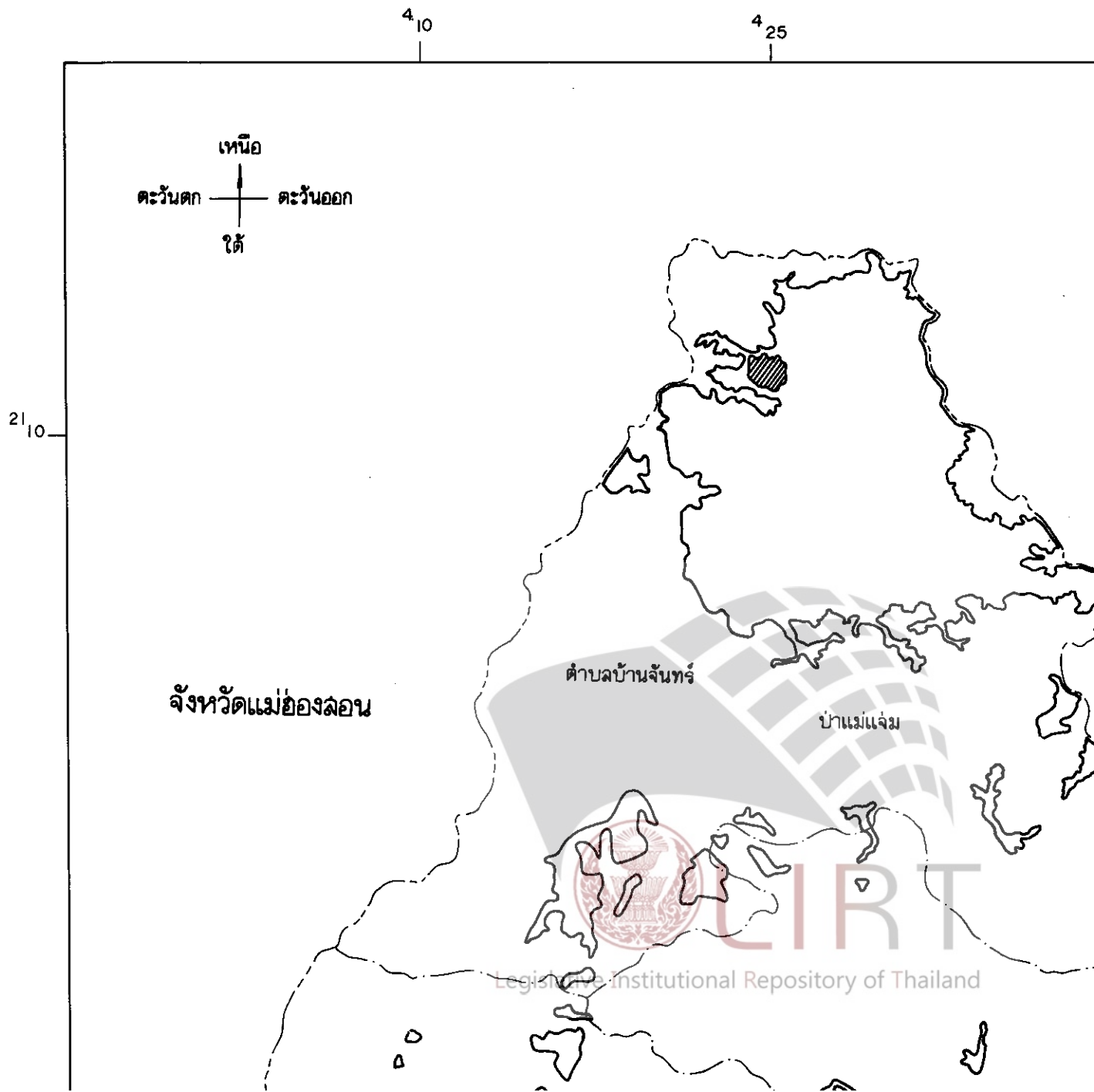
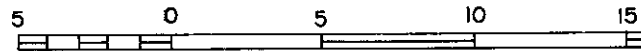
นายกรัฐมนตรี



แผนที่ท้ายพระราชกฤษฎีกา
กำหนดเขตที่ดิน ในท้องที่ตำบลบ้านจันทร์ ตำบลแม่นาจร ตำบลแม่ตึก ตำบลช้างเคิ่ง ตำบล
และตำบลบ่อหลวง อำเภอฮอด จังหวัดเชียงใหม่
ให้เป็นเขตปฏิรูปที่ดิน

พ.ศ. 2537

มาตราล่วน 1 § 250,000



แผนที่ท้ายพระราชกฤษฎีกา

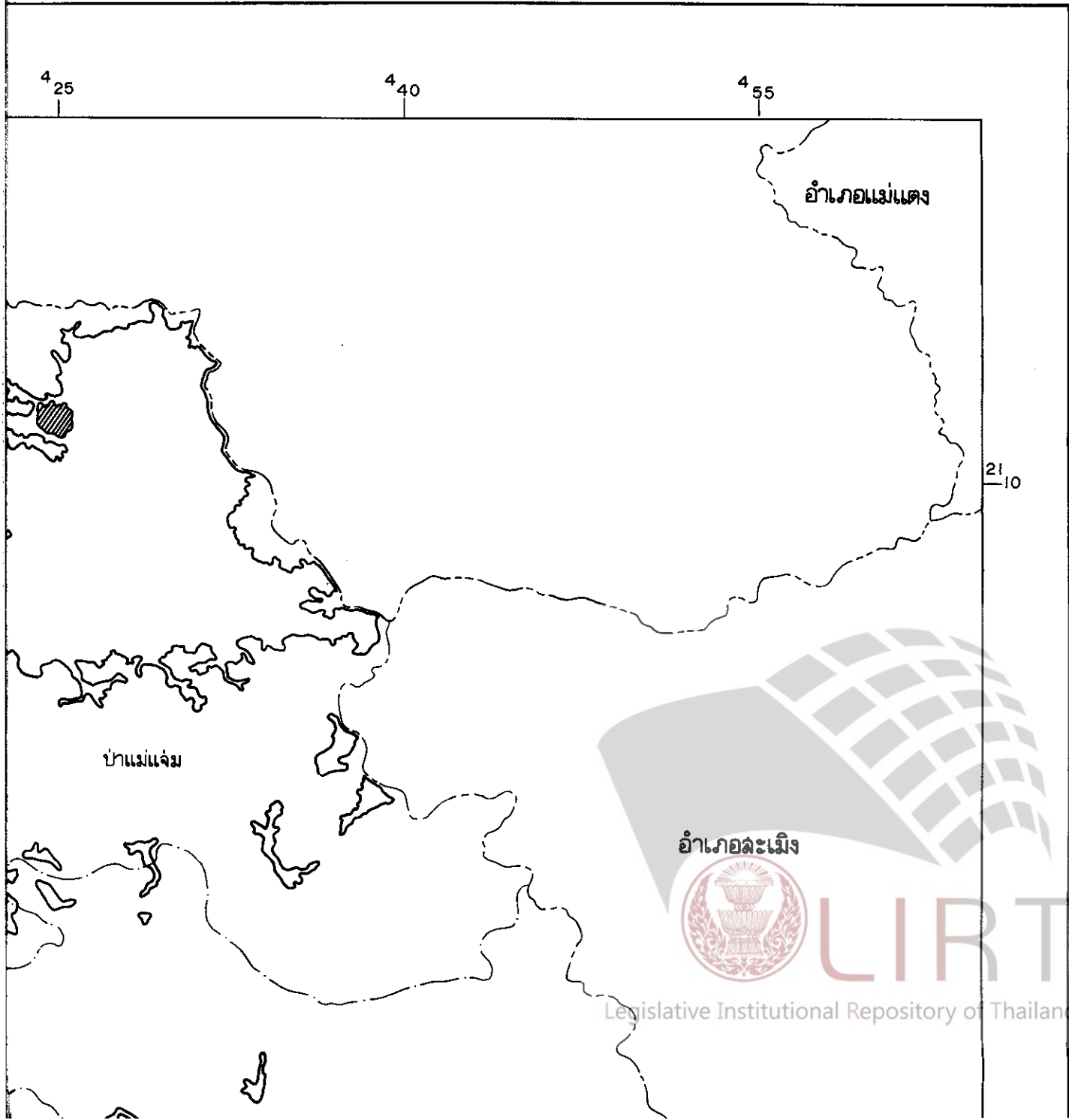

คร ตำบลแม่ตึก ตำบลช่างเคิ่ง ตำบลปางหินฝน ตำบลท่าผา ตำบลบ้านทับ อำเภอแม่แจ่ม

ลุ่มบ่อหลวง อำเภอฮอด จังหวัดเชียงใหม่

ให้เป็นเขตปฏิรูปที่ดิน

พ.ศ. 2537

มาตราส่วน 1 : 250,000



20°80'

20°50'

20°20'

ตำบลแมคคิก
อำเภอแม่แจ่ม
จังหวัดเชียงใหม่

ตำบลแม่่นาจ

ตำบลช้างเค็ง

ที่ว่าการอำเภอแม่แจ่ม

ตำบลปางหินฝน

ป่าแม่แจ่ม

ตำบลท่าผา

ตำบลบ้านทับ

Legislative Institutional Repository of Thailand

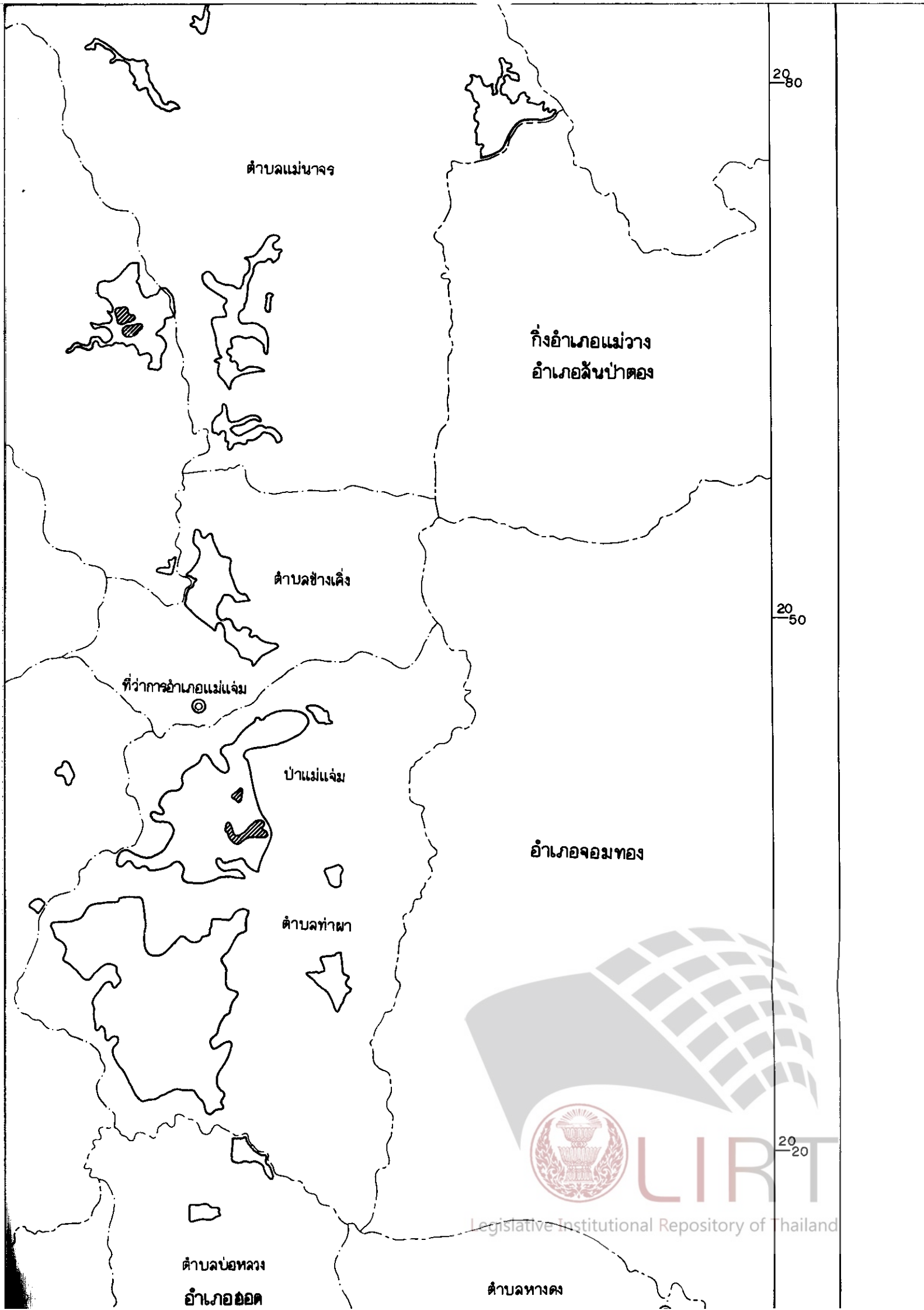
ตำบลบ่อหลวง

ตำบลบ่อลี้

อำเภอฮอด



LIRT



ต่ำบลแม่นาจจ

กิ่งอำเภอแม่วาง
อำเภอลันป่าตอง

ต่ำบลข้างเคิ่ง

ที่ว่าการอำเภอแม่แจ่ม

ป่าแม่แจ่ม

ต่ำบลท่าผา

อำเภอจอมทอง

ต่ำบลบ่อหลวง

อำเภอดอด

ต่ำบลทางดง

20-80

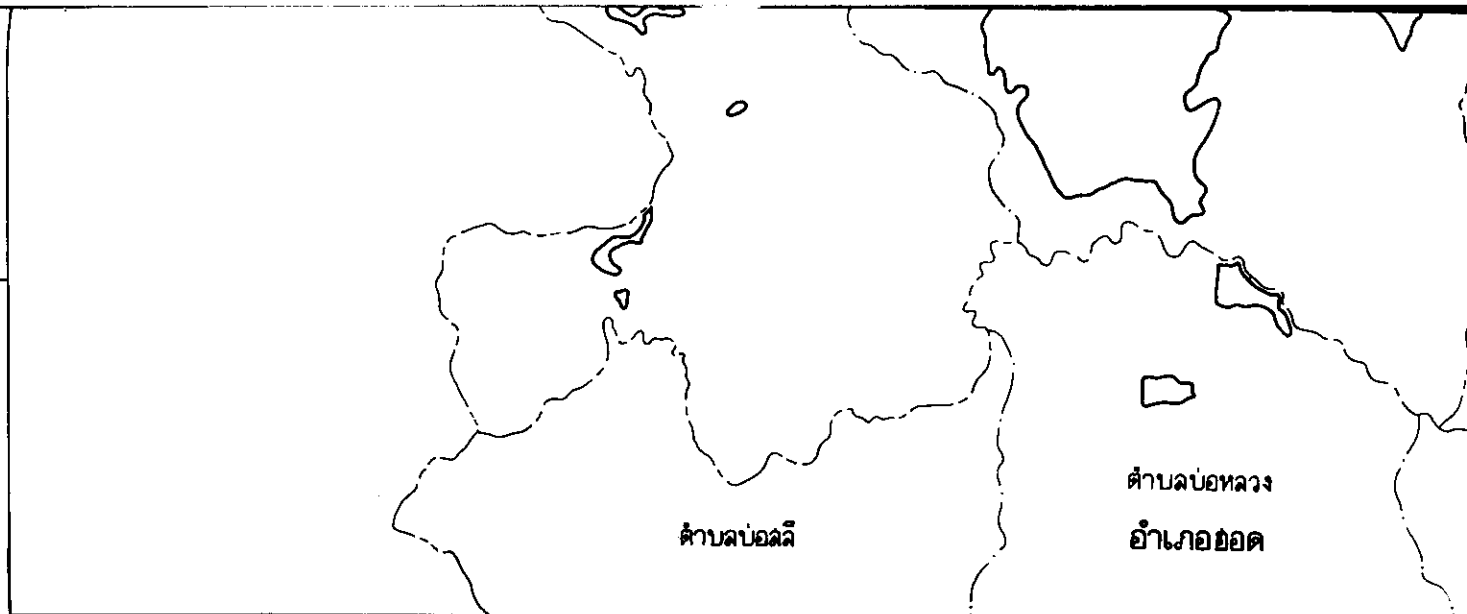
20-50

20-20



Legislative Institutional Repository of Thailand

20
20



100

105

110

เครื่องหมาย



แนวเขตปฏิรูปที่ดิน



บริเวณที่กั้นออกจากเขตปฏิรูปที่ดิน



เขตจังหวัด



เขตอำเภอ เขตกิ่งอำเภอ



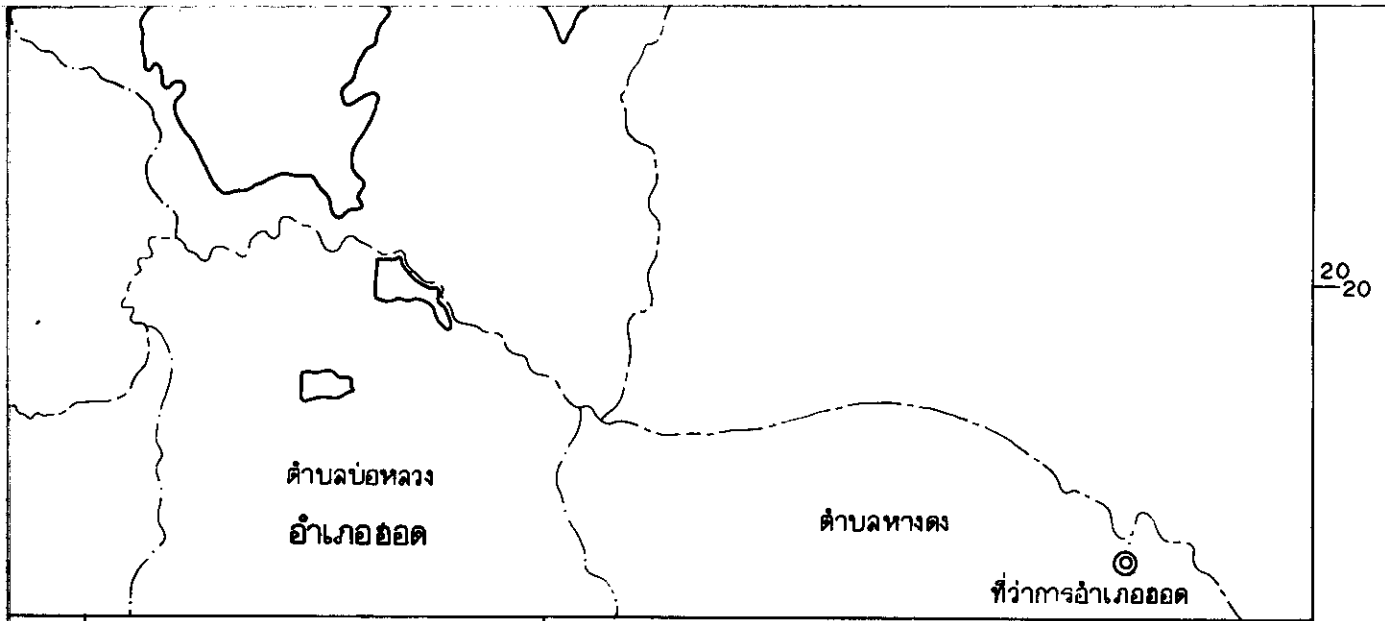
เขตตำบล




ที่ว่าการอำเภอ




Legislative Institutional Repository of Thailand





(นายสุรพล เพชรล้อม)

ผู้อำนวยการกองจัดการปฏิรูปที่ดิน



(นายประเสริฐพันธุ์ พิพัฒน์กุล)

เลขที่การดำเนินงานการปฏิรูปที่ดินเพื่อเกษตรกรรม

หมายเหตุ :- เหตุผลในการประกาศใช้พระราชกฤษฎีกานี้ คือ เนื่องจากในท้องที่ตำบลบ้านจันทร์ ตำบลแม่จาง ตำบลแม่ศึก ตำบลช่างเคิ่ง ตำบลปางหินฝน ตำบลท่าผา ตำบลบ้านทับ อำเภอแม่แจ่ม และตำบลบ่อหลวง อำเภอฮอด จังหวัดเชียงใหม่ มีเกษตรกรผู้ไม่มีที่ดินประกอบเกษตรกรรมเป็นของตนเอง หรือมีที่ดินเล็กน้อยไม่เพียงพอแก่การครองชีพ หรือต้องเช่าที่ดินของผู้อื่นประกอบเกษตรกรรมอยู่เป็นจำนวนมาก สมควรกำหนดเขตที่ดินในท้องที่ดังกล่าวให้เป็นเขตปฏิรูปที่ดิน จึงจำเป็นต้องตราพระราชกฤษฎีกานี้