



## พระราชกฤษฎีกา

กำหนดเขตที่ดิน ในท้องที่ตำบลกุดแห่  
และตำบลสามแยก อำเภอเสิงสาง จังหวัดยโสธร  
ให้เป็นเขตปฏิรูปที่ดิน  
พ.ศ. ๒๕๕๐

## ภูมิพลอดุลยเดช ป.ร.

ให้ไว้ ณ วันที่ ๑๓ ธันวาคม พ.ศ. ๒๕๕๐  
เป็นปีที่ ๖๒ ในรัชกาลปัจจุบัน

พระบาทสมเด็จพระปรมินทรมหาภูมิพลอดุลยเดช มีพระบรมราชโองการโปรดเกล้าฯ  
ให้ประกาศว่า

โดยที่เป็นการสมควรกำหนดเขตที่ดิน ในท้องที่ตำบลกุดแห่ และตำบลสามแยก อำเภอเสิงสาง  
จังหวัดยโสธร ให้เป็นเขตปฏิรูปที่ดิน

อาศัยอำนาจตามความในมาตรา ๑๘๗ ของรัฐธรรมนูญแห่งราชอาณาจักรไทย และมาตรา ๒๕  
วรรคหนึ่ง แห่งพระราชบัญญัติการปฏิรูปที่ดินเพื่อเกษตรกรรม พ.ศ. ๒๕๑๘ อันเป็นกฎหมาย  
ที่มีบทบัญญัติบางประการเกี่ยวกับการจำกัดสิทธิและเสรีภาพของบุคคล ซึ่งมาตรา ๒๕ ประกอบกับ  
มาตรา ๔๑ มาตรา ๔๒ และมาตรา ๔๓ ของรัฐธรรมนูญแห่งราชอาณาจักรไทย บัญญัติให้กระทำได้  
โดยอาศัยอำนาจตามบทบัญญัติแห่งกฎหมาย จึงทรงพระกรุณาโปรดเกล้าฯ ให้ตราพระราชกฤษฎีกา  
ขึ้นไว้ ดังต่อไปนี้



LIART

มาตรา ๑ พระราชกฤษฎีกานี้เรียกว่า “พระราชกฤษฎีกากำหนดเขตที่ดิน ในท้องที่ตำบลกุดแห่ และตำบลสามแยก อำเภอเลิงนกทา จังหวัดยโสธร ให้เป็นเขตปฏิรูปที่ดิน พ.ศ. ๒๕๕๐”

มาตรา ๒ พระราชกฤษฎีกานี้ให้ใช้บังคับตั้งแต่วันถัดจากวันประกาศในราชกิจจานุเบกษา เป็นต้นไป

มาตรา ๓ ให้ที่ดินในท้องที่ตำบลกุดแห่ และตำบลสามแยก อำเภอเลิงนกทา จังหวัดยโสธร ภายในแนวเขตตามแผนที่ท้ายพระราชกฤษฎีกานี้ เป็นเขตปฏิรูปที่ดิน

มาตรา ๔ ให้รัฐมนตรีว่าการกระทรวงการคลัง รัฐมนตรีว่าการกระทรวงเกษตรและสหกรณ์ และรัฐมนตรีว่าการกระทรวงมหาดไทยรักษาการตามพระราชกฤษฎีกานี้

ผู้รับสนองพระบรมราชโองการ

พลเอก สุรยุทธ์ จุลานนท์

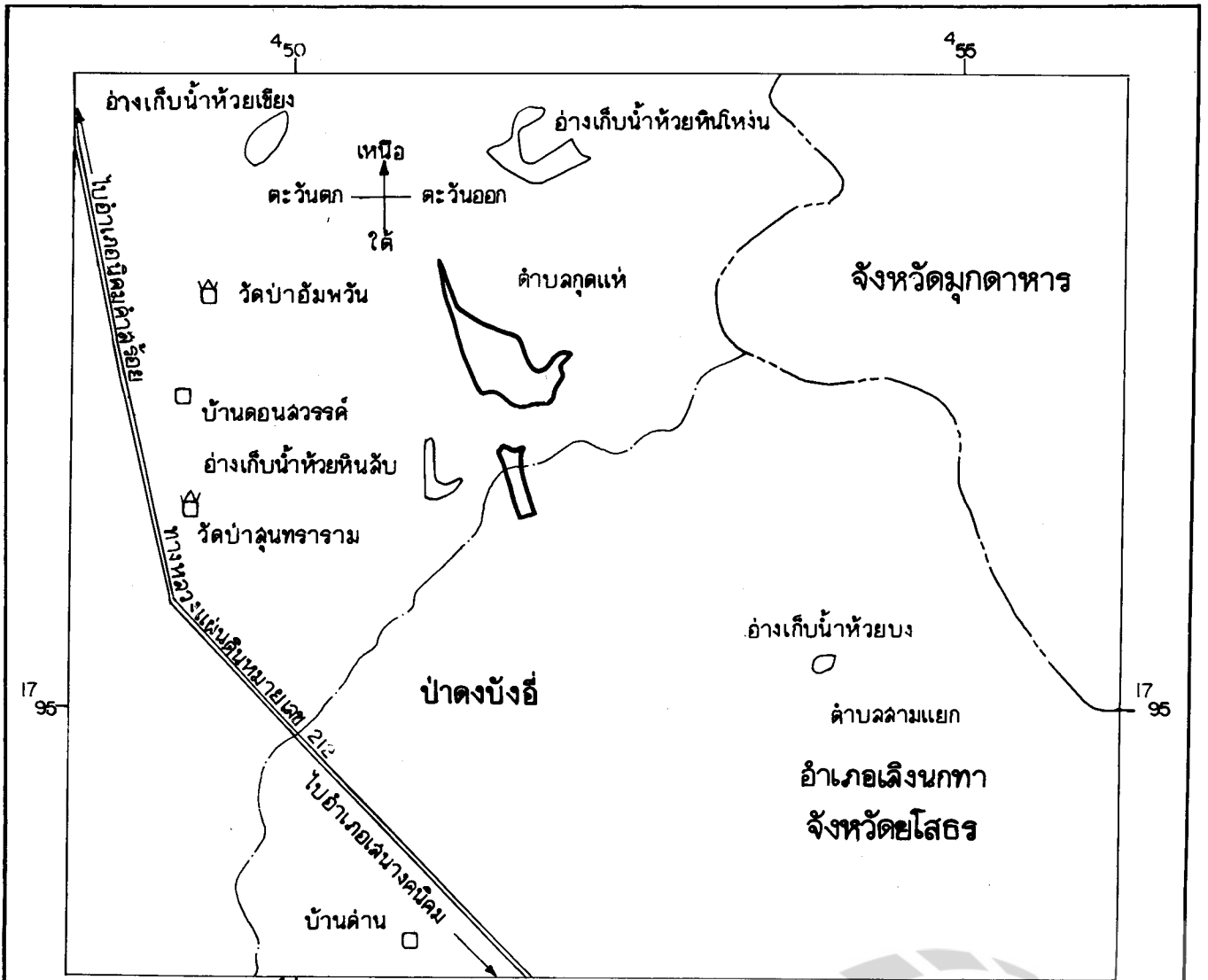
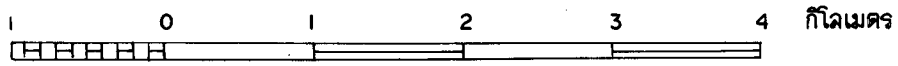
นายกรัฐมนตรี

# แผนที่ท้ายพระราชกฤษฎีกา








กำหนดเขตที่ดิน ในท้องที่ตำบลกุดแห่ และตำบลลพามแยก อำเภอเสิงสาง จังหวัดยโสธร  
ให้เป็นเขตปฏิรูปที่ดิน

พ.ศ. 2550

มาตราส่วน 1 : 50,000



## เครื่องหมาย

-  แนวเขตปฏิรูปที่ดิน
-  เขตจังหวัด
-  เขตตำบล
-  ทางหลวง ถนน ซอย
-  อ่างเก็บน้ำ หนอง บึง
-  หมู่บ้าน บ้าน
-  วัด ศาลเจ้าถาวร

  
( นายเทพพล ศรีสุข )  
ผู้อำนวยการสำนักจัดการปฏิรูปที่ดิน

  
( นายวิจิตร ไชวีศักดิ์ )  
รองเลขาธิการ ปฏิบัติราชการแทน

Legislative Institutional Repository of Thailand  
รองเลขาธิการ ปฏิบัติราชการแทน

เลขาธิการสำนักงานการปฏิรูปที่ดินเพื่อเกษตรกรรม

หมายเหตุ :- เหตุผลในการประกาศใช้พระราชกฤษฎีกาฉบับนี้ คือ เนื่องจากในท้องที่ตำบลกุดแห่ และ ตำบลสามแยก อำเภอเสิงสาง จังหวัดชัยภูมิ มีเกษตรกรผู้ไม่มีที่ดินประกอบเกษตรกรรมเป็นของตนเอง หรือมีที่ดินเล็กน้อยไม่เพียงพอแก่การครองชีพ หรือต้องเช่าที่ดินของผู้อื่นประกอบเกษตรกรรมอยู่เป็นจำนวนมาก สมควรกำหนดเขตที่ดินที่ได้จำแนกออกจากเขตป่าไม้ถาวรตามมติคณะรัฐมนตรี ป่าดงบังอี ในท้องที่ดังกล่าวให้เป็นเขตปฏิรูปที่ดิน จึงจำเป็นต้องตราพระราชกฤษฎีกานี้