



### พระราชกฤษฎีกา

กำหนดบริเวณที่ดินป่าไผ่โตงนาข้าง ในท้องที่ตำบลท่าชะมวง  
อำเภอรัตนบุรี ตำบลฉลุง ตำบลทุ่งคำเสา อำเภอหาดใหญ่  
จังหวัดสงขลา และตำบลทุ่งนุ้ย อำเภอกวนกาหลง  
จังหวัดสตูล ให้เป็นเขตรักษาพันธุ์สัตว์ป่า  
พ.ศ. ๒๕๒๑

### ภูมิพลอดุลยเดช ป.ร.

ให้ไว้ ณ วันที่ ๒ กรกฎาคม พ.ศ. ๒๕๒๑  
เป็นปีที่ ๓๓ ในรัชกาลปัจจุบัน

พระบาทสมเด็จพระปรมินทรมหาภูมิพลอดุลยเดช มีพระบรมราช  
โองการโปรดเกล้าฯ ให้ประกาศว่า

โดยที่เป็นการสมควรกำหนดบริเวณที่ดินป่าไผ่โตงนาข้าง ในท้องที่  
ตำบลท่าชะมวง อำเภอรัตนบุรี ตำบลฉลุง ตำบลทุ่งคำเสา อำเภอหาดใหญ่  
จังหวัดสงขลา และตำบลทุ่งนุ้ย อำเภอกวนกาหลง จังหวัดสตูล ให้  
เป็นเขตรักษาพันธุ์สัตว์ป่า



LIRT

อาศัยอำนาจตามความในมาตรา ๒๕ แห่งรัฐธรรมนูญการปกครอง  
ราชอาณาจักร พุทธศักราช ๒๕๖๐ และมาตรา ๑๕ แห่งพระราชบัญญัติ  
สงวนและคุ้มครองสัตว์ป่า พ.ศ. ๒๕๖๓ จึงทรงพระกรุณาโปรดเกล้าฯ  
ให้ตราพระราชกฤษฎีกาขึ้นไว้ ดังต่อไปนี้

มาตรา ๑ พระราชกฤษฎีกานี้เรียกว่า “พระราชกฤษฎีกากำหนด  
บริเวณที่ดินป่าไคยนาซ่าง ในท้องที่ตำบลท่าชะมวง อำเภอรัตนภูมิ ตำบล  
ฉลุง ตำบลทุ่งคำเสา อำเภอหาดใหญ่ จังหวัดสงขลา และตำบลทุ่งนุ้ย  
อำเภอควนกาหลง จังหวัดสตูล ให้เป็นเขตรักษาพันธุ์สัตว์ป่า พ.ศ.  
๒๕๖๑”

มาตรา ๒ พระราชกฤษฎีกานี้ให้ใช้บังคับตั้งแต่วันถัดจากวัน  
ประกาศในราชกิจจานุเบกษาเป็นต้นไป

มาตรา ๓ ให้บริเวณที่ดินป่าไคยนาซ่าง ในท้องที่ตำบลท่าชะมวง  
อำเภอรัตนภูมิ ตำบลฉลุง ตำบลทุ่งคำเสา อำเภอหาดใหญ่ จังหวัดสงขลา  
และตำบลทุ่งนุ้ย อำเภอควนกาหลง จังหวัดสตูล ภายในแนวเขตตาม  
แผนที่ท้ายพระราชกฤษฎีกานี้ เป็นเขตรักษาพันธุ์สัตว์ป่า

มาตรา ๔ ให้รัฐมนตรีว่าการกระทรวงเกษตรและสหกรณ์รักษา  
การตามพระราชกฤษฎีกานี้

ผู้รับสนองพระบรมราชโองการ

พลเอก เกรียงศักดิ์ ชมะนันทน์

นายกรัฐมนตรี



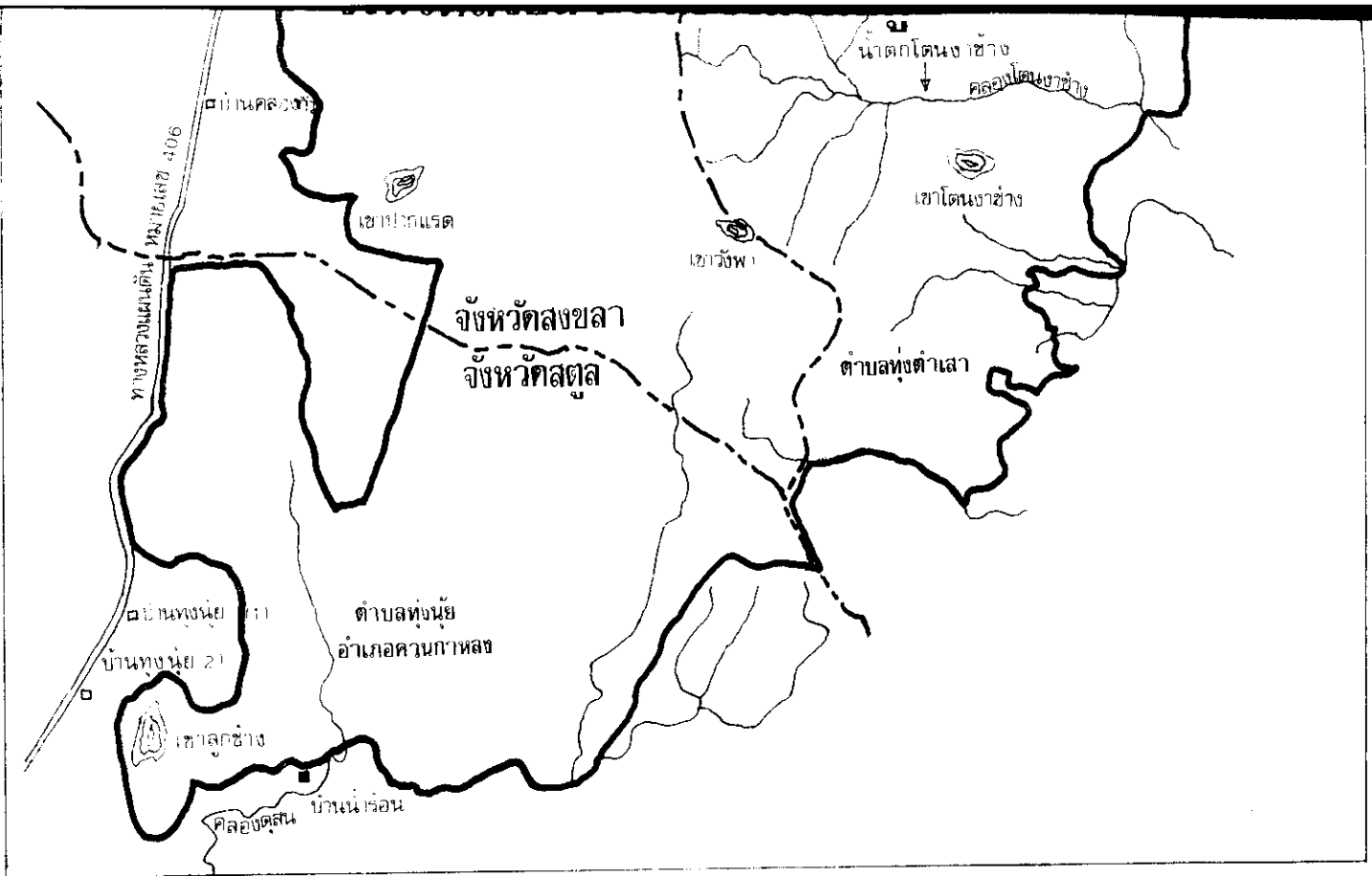
LIRT

แผนที่ท้ายพระราชกฤษฎีกา  
กำหนดบริเวณที่ดินป่าไผ่บางช้าง ในท้องที่ตำบลท่าชะมวง อำเภอรัตนภูมิ  
ตำบลฉลุง ตำบลทุ่งตำเสา อำเภอหาดใหญ่ จังหวัดสงขลา และตำบลทุ่งนุ้ย  
อำเภอควนกาหลง จังหวัดสตูล ให้เป็นเขตรักษาพันธุ์สัตว์ป่า  
พ. ศ. ๒๕๒๑


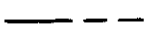





เนื้อที่ประมาณ ๑๗๒ ตารางกิโลเมตร หรือ ๑๑๓,๗๕๐ ไร่


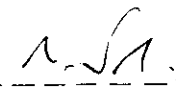
มาตราส่วน ๑ : ๑๐๐,๐๐๐  
เมตร ๑๐๐๐ ๐ ๑ ๒ ๓ ๔ ๕ กิโลเมตร





เครื่องหมาย

-  แนวเขตรักษาพันธุ์สัตว์ป่า
-  เขตจังหวัด
-  เขตอำเภอ
-  ทางหลวง ถนน
-  แม่น้ำ คลอง ห้วย
-  ภูเขา ควน เนิน
-  หมู่บ้าน

  
 -----  
 ผู้อำนวยการกองอนุรักษ์สัตว์ป่า  
  
 -----  
 อธิบดีกรมป่าไม้

หมายเหตุ: - เหตุผลในการประกาศใช้พระราชกฤษฎีกาฉบับนี้ คือ เนื่องจาก  
 ป่าไต่ตองช้าง ในท้องที่ตำบลท่าชะมวง อำเภอรัตนภูมิ ตำบลลุดุง ตำบลทุ่งคำเสา  
 อำเภอหาดใหญ่ จังหวัดสงขลา และตำบลทุ่งนุ้ย อำเภอควนกาหลง จังหวัด  
 สตูล เนื้อประมาณ ๑๙๒ ตารางกิโลเมตร หรือประมาณ ๑๑๓,๑๕๐ ไร่  
 มีภูมิประเทศเป็นที่ภูเขาสูงสลับซับซ้อน สภาพป่าเป็นป่าดิบชื้น มีสัตว์ป่า  
 สำคัญและหายากหลายชนิดอาศัยอยู่ โดยเฉพาะอย่างยิ่งสมควรที่จะเป็นสัตว์ป่า  
 ที่หาได้ยาก และเข้าใจว่าจะมีแรดอาศัยอยู่ในป่าดังกล่าวด้วย เพราะป่าเป็น  
 ส่วนหนึ่งของเทือกเขาเวทียัดไปจนถึงเขตแดนประเทศมาเลเซียซึ่งมีแรดอยู่  
 เป็นจำนวนมาก ประกอบกับมีแหล่งน้ำแหล่งอาหารของสัตว์ป่าอย่างอุดมสมบูรณ์  
 และยังมีน้ำตกที่สวยงามอยู่ ๒ แห่ง คือ น้ำตกไต่ตองช้าง และน้ำตกบริพัตร  
 ฉะนั้น เพื่อรักษาไว้ซึ่งพันธุ์สัตว์ป่าและให้เป็นที่อยู่อาศัยของสัตว์ป่าโดยปลอดภัย  
 รวมทั้งเป็นการช่วยป้องกันรักษาต้นน้ำลำธารและป่าไม้อันเป็นทรัพยากรธรรมชาติ  
 อันมีค่าของประเทศที่อำนวยประโยชน์ในทางเศรษฐกิจและวิชาการ และ  
 เพื่อรักษาความงามตลอดจนคุณค่าตามธรรมชาติไว้ซึ่งเป็นประโยชน์ทั้งทางตรง  
 และทางอ้อมแก่รัฐและประชาชน สมควรกำหนดบริเวณที่ดินดังกล่าวให้เป็นเขต  
 รักษาพันธุ์สัตว์ป่าตาม พระราชบัญญัติสงวนและคุ้มครองสัตว์ป่า พ.ศ. ๒๕๐๓  
 จึงจำเป็นต้องตราพระราชกฤษฎีกาฉบับนี้



LIRT