

พระราชกฤษฎีกา

กำหนดเขตที่ดินในบริเวณที่จะเวนคืน

ในท้องที่อำเภอบางบัวทอง อำเภอเมืองนนทบุรี อำเภอบางกรวย จังหวัดนนทบุรี

และเขตคลังชั้น เขตภาษีเจริญ กรุงเทพมหานคร

พ.ศ. ๒๕๕๒

ภูมิพลอดุลยเดช ป.ร.

ให้ไว้ ณ วันที่ ๒๒ มีนาคม พ.ศ. ๒๕๕๒

เป็นปีที่ ๕๕ ในรัชกาลปัจจุบัน

พระบาทสมเด็จพระปรมินทรมหาภูมิพลอดุลยเดช มีพระบรมราชโองการโปรดเกล้าฯ ให้ประกาศว่า

โดยที่เป็นการสมควรกำหนดเขตที่ดินในบริเวณที่จะเวนคืน ในท้องที่อำเภอบางบัวทอง อำเภอเมืองนนทบุรี อำเภอบางกรวย จังหวัดนนทบุรี และเขตคลังชั้น เขตภาษีเจริญ กรุงเทพมหานคร เพื่อก่อสร้างสะพานข้ามแม่น้ำเจ้าพระยาบริเวณวัดนครอินทร์ และถนนต่อเชื่อมสายติวานนท์-เพชรเกษม-รัตนธิเบศร์

อาศัยอำนาจตามความในมาตรา ๒๒๑ ของรัฐธรรมนูญแห่งราชอาณาจักรไทย และมาตรา ๕ วรรคสาม และมาตรา ๖ แห่งพระราชบัญญัติว่าด้วยการเวนคืนอสังหาริมทรัพย์ พ.ศ. ๒๕๓๐ จึงทรงพระกรุณาโปรดเกล้าฯ ให้ตราพระราชกฤษฎีกาขึ้นไว้ ดังต่อไปนี้

มาตรา ๑ พระราชกฤษฎีกานี้เรียกว่า “พระราชกฤษฎีกากำหนดเขตที่ดินในบริเวณที่จะเวนคืน ในท้องที่อำเภอบางบัวทอง อำเภอเมืองนนทบุรี อำเภอบางกรวย จังหวัดนนทบุรี และเขตคลังชั้น เขตภาษีเจริญ กรุงเทพมหานคร พ.ศ. ๒๕๕๒”



LIRT

มาตรา ๒ พระราชกฤษฎีกานี้ให้ใช้บังคับตั้งแต่วันถัดจากวันประกาศในราชกิจจานุเบกษา เป็นต้นไป

มาตรา ๓ พระราชกฤษฎีกานี้ให้ใช้บังคับได้มีกำหนดสี่ปี

มาตรา ๔ ให้อธิบดีกรมโยธาธิการเป็นเจ้าหน้าที่เวนคืนตามพระราชกฤษฎีกานี้

มาตรา ๕ เขตที่ดินในบริเวณที่จะเวนคืนตามพระราชกฤษฎีกานี้ อยู่ในท้องที่อำเภอบางบัวทอง อำเภอเมืองนนทบุรี อำเภอบางกรวย จังหวัดนนทบุรี และเขตคลังชั้น เขตภาษีเจริญ กรุงเทพมหานคร ภายในแนวเขตตามแผนที่ท้ายพระราชกฤษฎีกานี้

มาตรา ๖ ให้รัฐมนตรีว่าการกระทรวงมหาดไทยรักษาการตามพระราชกฤษฎีกานี้

ผู้รับสนองพระบรมราชโองการ

ชวน หลีกภัย

นายกรัฐมนตรี

๑ ให้

บางบัวทอง
กรุงเทพมหานคร
กรมโยธา-

มาตรา ๕

๒๕๓๐

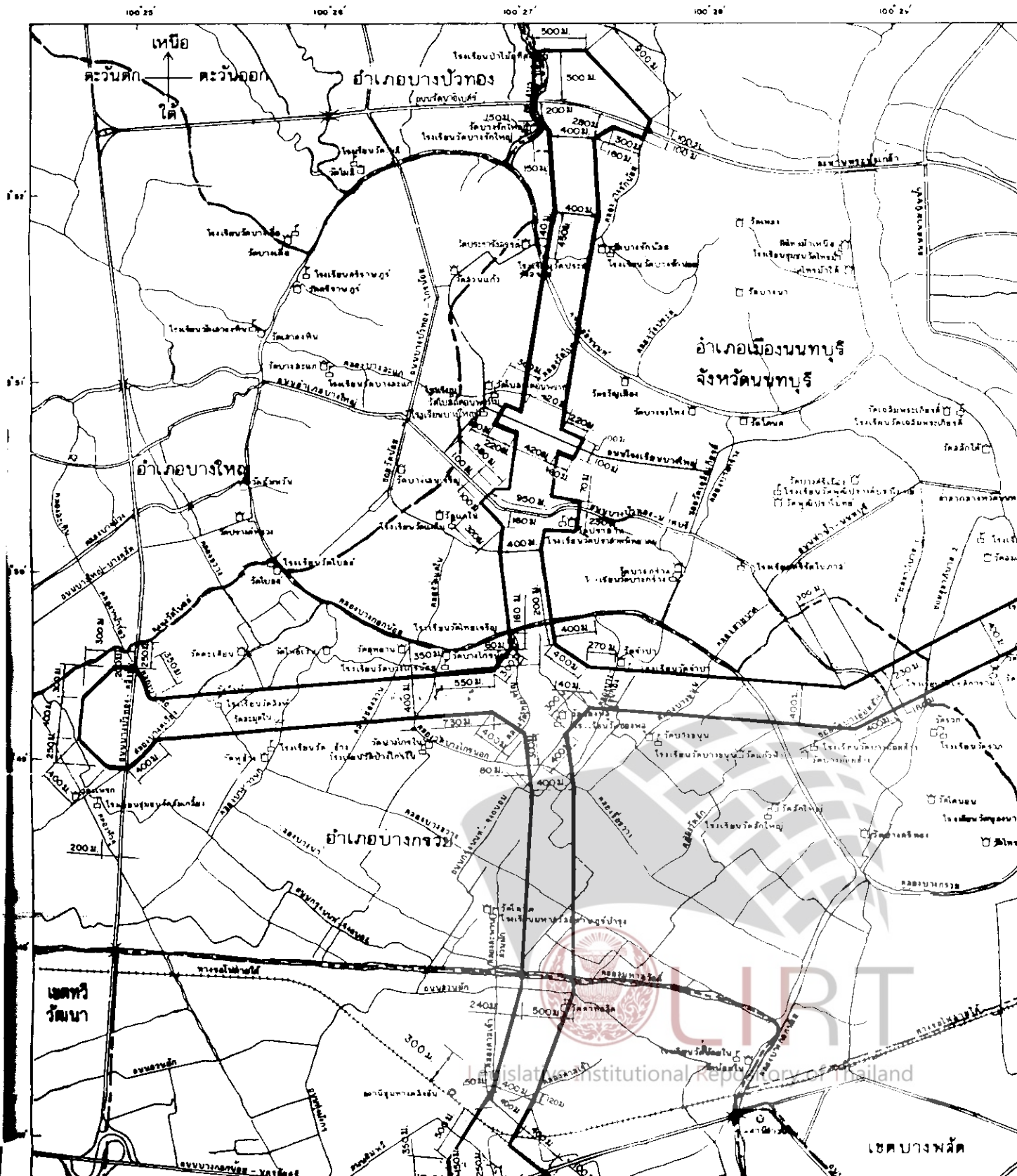
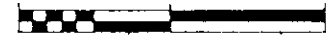
แผนที่ที่จะ
คลังชั้น



แผนที่ท้ายพระราชกฤษฎีกากำหนดเขตที่ดินในบริเวณที่จะเวนคืน
 ในท้องที่อำเภอบางบัวทอง อำเภอเมืองนนทบุรี อำเภอบางกรวย จังหวัดนนทบุรี และเขตคลังชัย

พ.ศ. 2542

มาตราส่วน 1 : 50,000
 0 1 2 กิโลเมตร



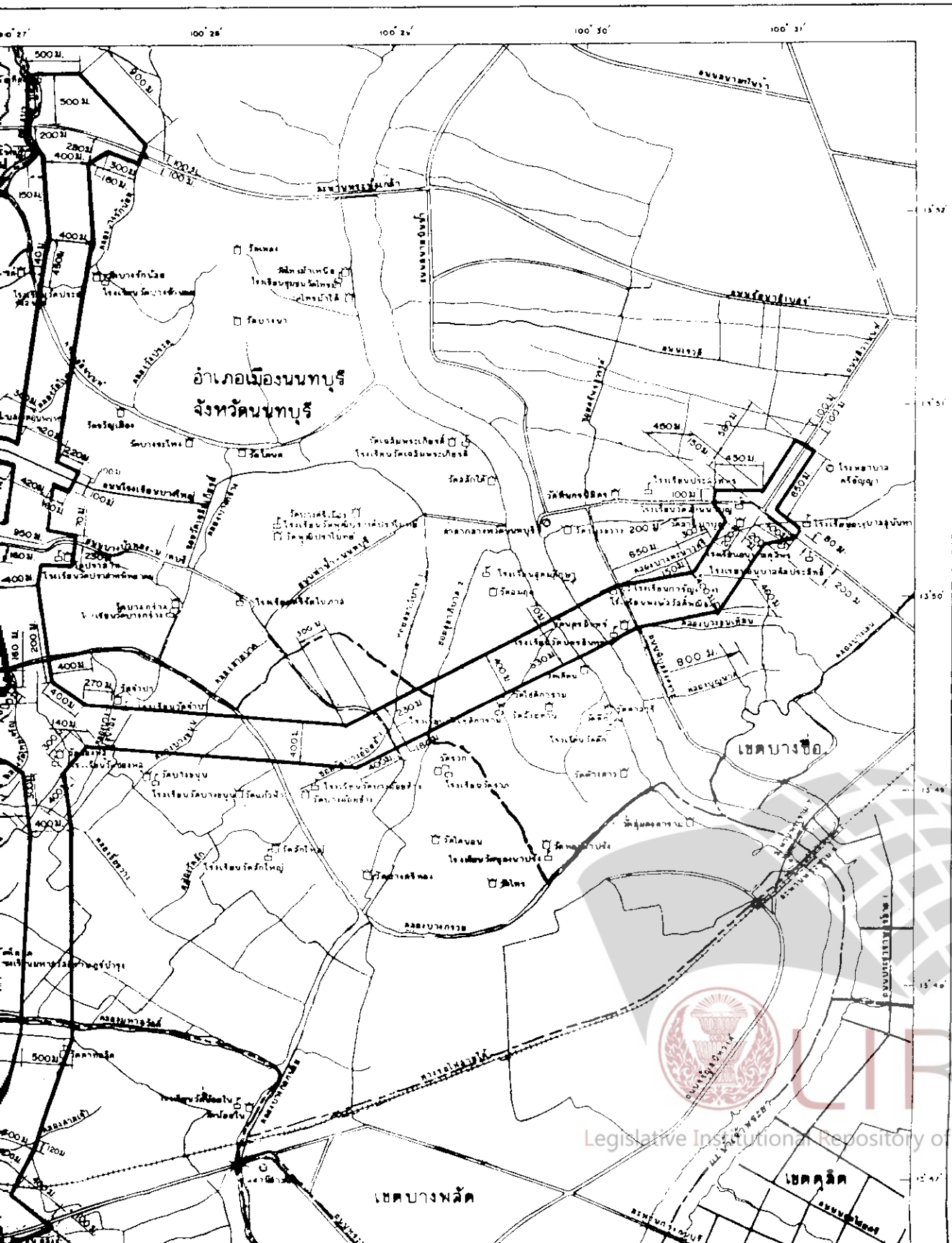
พระราชกฤษฎีกากำหนดเขตที่ดินในบริเวณที่ที่จะเวนคืน

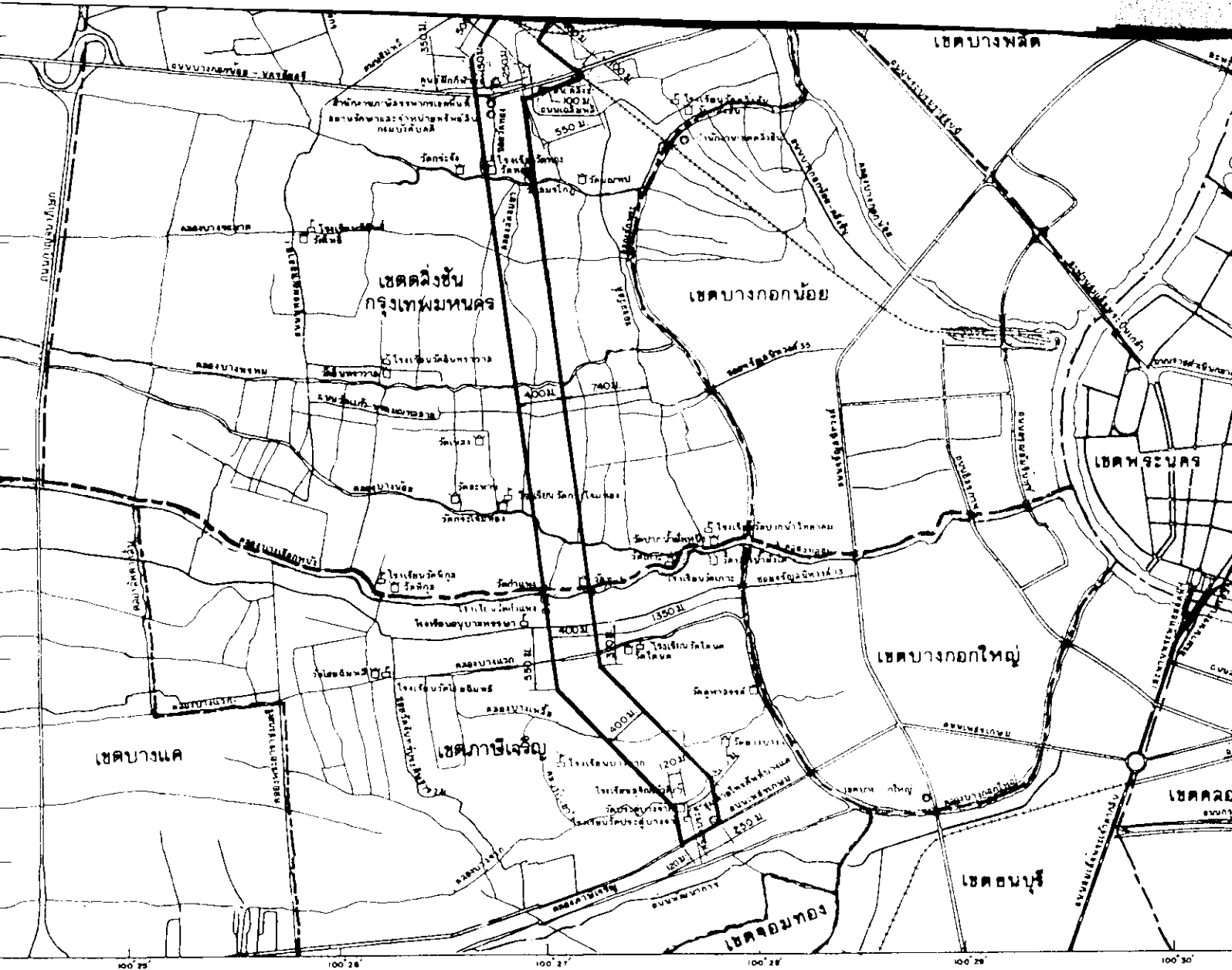
ร. อำเภอบางกรวย จังหวัดนนทบุรี และเขตคลังชั้น เขตภาษีเจริญ กรุงเทพมหานคร

พ.ศ. 2542

มาตราส่วน 1 : 50,000

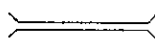
0 1 2 กิโลเมตร





เครื่องหมาย

- แนวเขตที่ดินในบริเวณที่จะเวนคืน
- เขตจังหวัด
- เขตอำเภอ เขตของเขต
- ===== ทางหลวง ถนน
- +++++ ทางรถไฟ



ละพาท



แม่น้ำ คลอง



สถานที่ราชการ



โรงเรียน



วัด

ม.

(นายดูริ

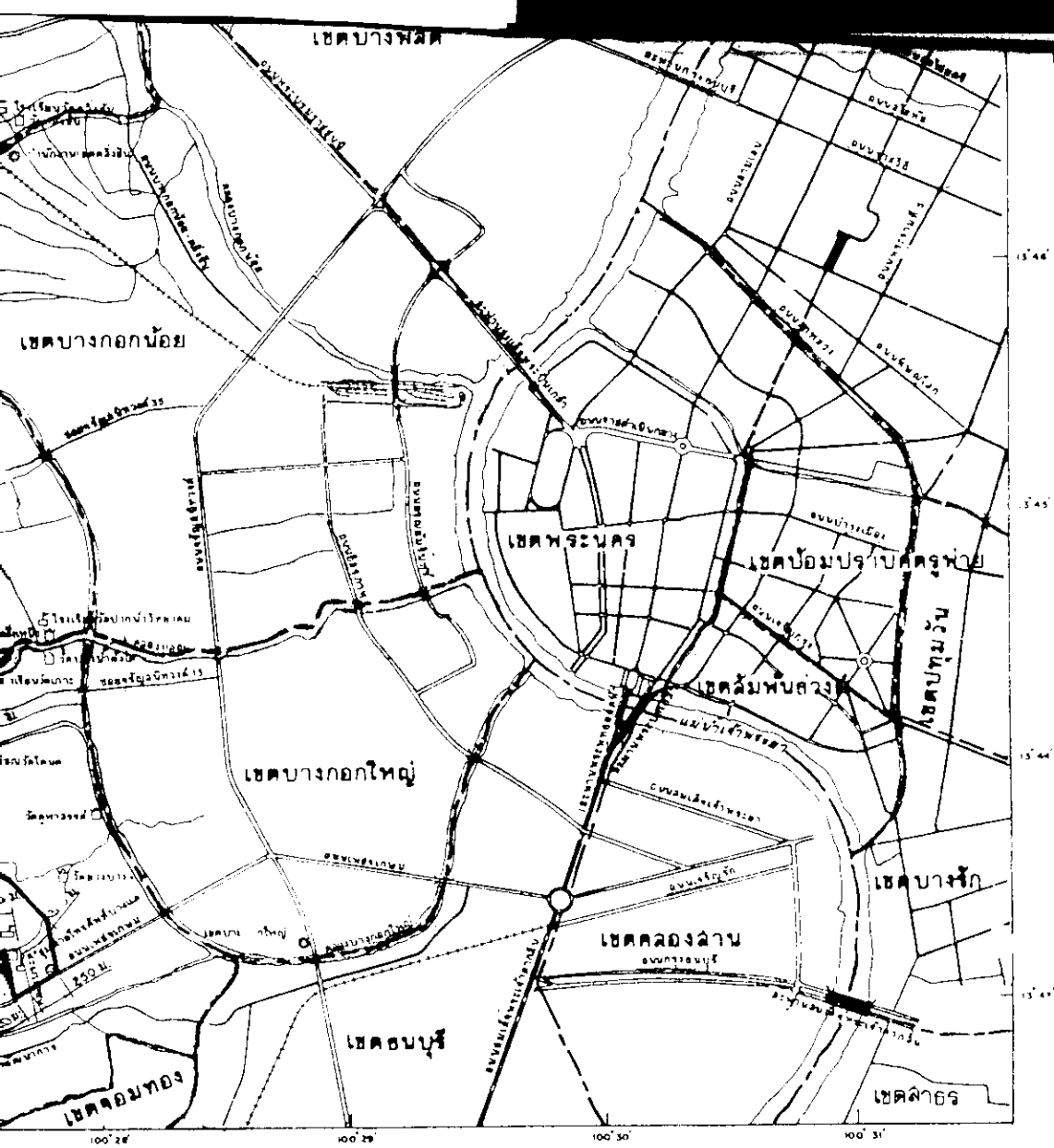
ผู้อำนวยการ

(นายวร

อธิบดี



LIRT



พิกัด

(นายสุรพล ศิริเดชาชาติ)

ผู้อำนวยการกองวิศวกรรมสะพาน

(Handwritten signature)

(นายวรวิทย์ เต็มลักษณ์)

อธิบดีกรมโยธาธิการ

สะพาน


แม่น้ำ คลอง

สถานที่ราชการ

โรงเรียน

วัด

เมตร



LIRT

หมายเหตุ :- เหตุผลในการประกาศใช้พระราชกฤษฎีกาฉบับนี้ คือ เนื่องจากกรมโยธาธิการได้ทำการสำรวจเขตที่ดินเพื่อเวนคืนตามพระราชกฤษฎีกากำหนดเขตที่ดินในบริเวณที่จะเวนคืน ในท้องที่อำเภอบางบัวทอง อำเภอเมืองนนทบุรี อำเภอบางกรวย จังหวัดนนทบุรี และเขตคลังชั้น เขตภาษีเจริญ กรุงเทพมหานคร พ.ศ. ๒๕๓๗ เพื่อก่อสร้างสะพานข้ามแม่น้ำเจ้าพระยาบริเวณวัดนครอินทร์ และถนนต่อเชื่อมสายติวานนท์-เพชรเกษม-รัตนธิเบศร์ ยังไม่แล้วเสร็จสมควรกำหนดเขตที่ดินในบริเวณที่จะเวนคืนในท้องที่อำเภอบางบัวทอง อำเภอเมืองนนทบุรี อำเภอบางกรวย จังหวัดนนทบุรี และเขตคลังชั้น เขตภาษีเจริญ กรุงเทพมหานคร ทั้งนี้ เพื่อให้เจ้าหน้าที่หรือผู้ซึ่งได้รับมอบหมายจากเจ้าหน้าที่ที่มีสิทธิเข้าไปทำการสำรวจและเพื่อทราบข้อเท็จจริงเกี่ยวกับข้อสังหาริมทรัพย์ที่จะต้องเวนคืนที่แน่นอน จึงจำเป็นต้องตราพระราชกฤษฎีกานี้