



พระราชกฤษฎีกา

กำหนดเขตที่ดิน ในท้องที่ตำบลสวนหลวง อำเภอเฉลิมพระเกียรติ

ตำบลแม่เจ้าอยู่หัว อำเภอเชียรใหญ่ และตำบลชะอวด

อำเภอชะอวด จังหวัดนครศรีธรรมราช

ให้เป็นเขตปฏิรูปที่ดิน

พ.ศ. ๒๕๕๐

ภูมิพลอดุลยเดช ป.ร.

ให้ไว้ ณ วันที่ ๑๕ ธันวาคม พ.ศ. ๒๕๕๐

เป็นปีที่ ๕๒ ในรัชกาลปัจจุบัน

พระบาทสมเด็จพระปรมินทรมหาภูมิพลอดุลยเดช มีพระบรมราชโองการโปรดเกล้าฯ ให้ประกาศว่า

โดยที่เป็นการสมควรกำหนดเขตที่ดิน ในท้องที่ตำบลสวนหลวง อำเภอเฉลิมพระเกียรติ ตำบลแม่เจ้าอยู่หัว อำเภอเชียรใหญ่ และตำบลชะอวด อำเภอชะอวด จังหวัดนครศรีธรรมราช ให้เป็นเขตปฏิรูปที่ดิน

อาศัยอำนาจตามความในมาตรา ๒๒๑ ของรัฐธรรมนูญแห่งราชอาณาจักรไทย และมาตรา ๒๕วรรคหนึ่ง แห่งพระราชบัญญัติการปฏิรูปที่ดินเพื่อเกษตรกรรม พ.ศ. ๒๕๑๘ จึงทรงพระกรุณาโปรดเกล้าฯ ให้ตราพระราชกฤษฎีกาขึ้นไว้ ดังต่อไปนี้

มาตรา ๑ พระราชกฤษฎีกานี้เรียกว่า “พระราชกฤษฎีกากำหนดเขตที่ดิน ในท้องที่ตำบลสวนหลวง อำเภอเฉลิมพระเกียรติ ตำบลแม่เจ้าอยู่หัว อำเภอเชียรใหญ่ และตำบลชะอวด อำเภอชะอวด จังหวัดนครศรีธรรมราช ให้เป็นเขตปฏิรูปที่ดิน พ.ศ. ๒๕๕๐”



LIRT

มาตรา ๒ พระราชกฤษฎีกานี้ให้ใช้บังคับตั้งแต่วันถัดจากวันประกาศในราชกิจจานุเบกษา เป็นต้นไป

มาตรา ๓ ให้ที่ดินในท้องที่ตำบลสวนหลวง อำเภอเฉลิมพระเกียรติ ตำบลแม่เจ้าอยู่หัว อำเภอเชียรใหญ่ และตำบลชะอวด อำเภอชะอวด จังหวัดนครศรีธรรมราช ภายในแนวเขตตามแผนที่ท้ายพระราชกฤษฎีกานี้ เป็นเขตปฏิรูปที่ดิน

มาตรา ๔ ให้รัฐมนตรีว่าการกระทรวงการคลัง รัฐมนตรีว่าการกระทรวงเกษตรและสหกรณ์ และรัฐมนตรีว่าการกระทรวงมหาดไทยรักษาการตามพระราชกฤษฎีกานี้

ผู้รับสนองพระบรมราชโองการ

ชวน หลีกภัย

นายกรัฐมนตรี

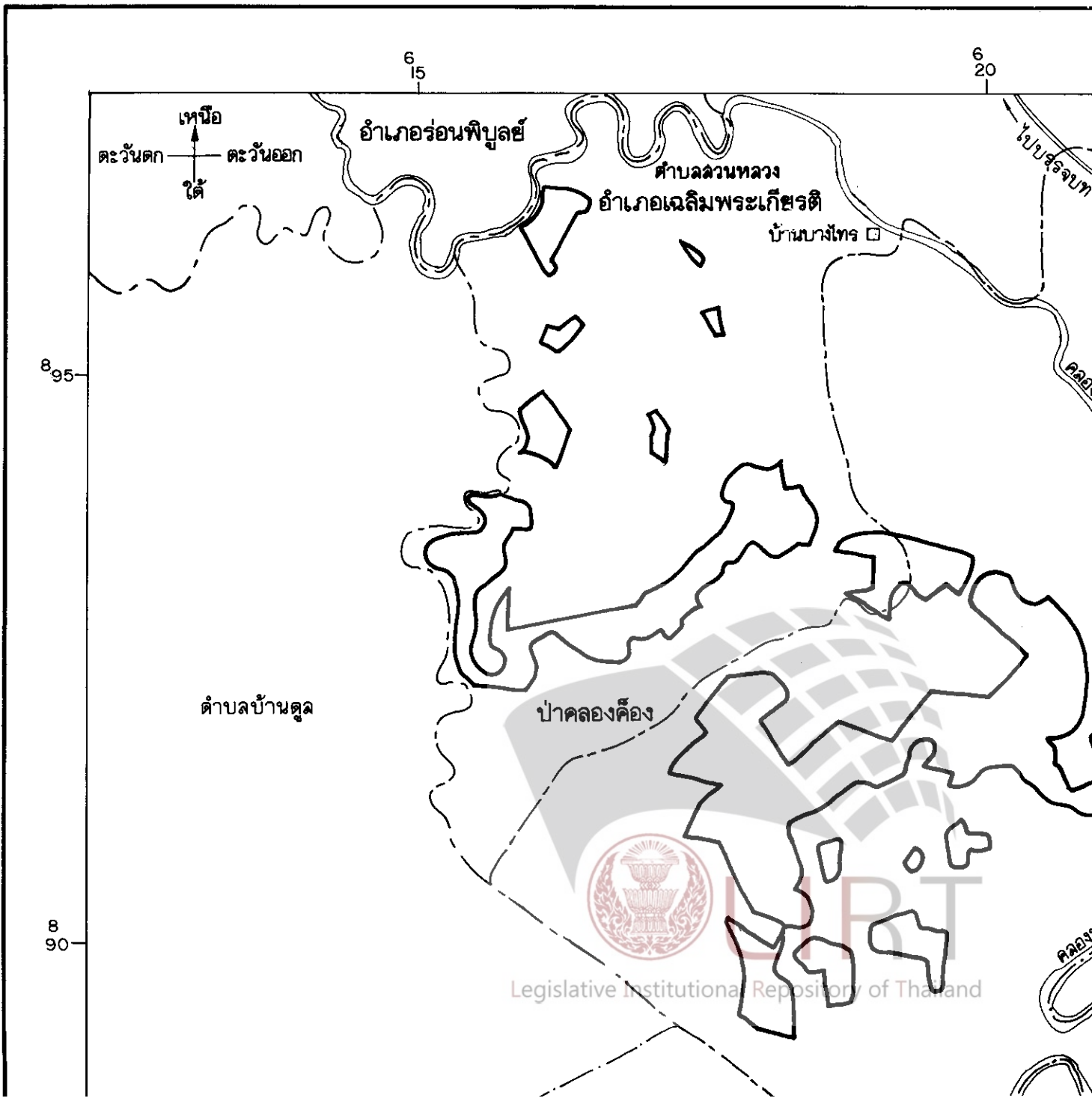

แผนที่ท้ายพระราชกฤษฎีกา

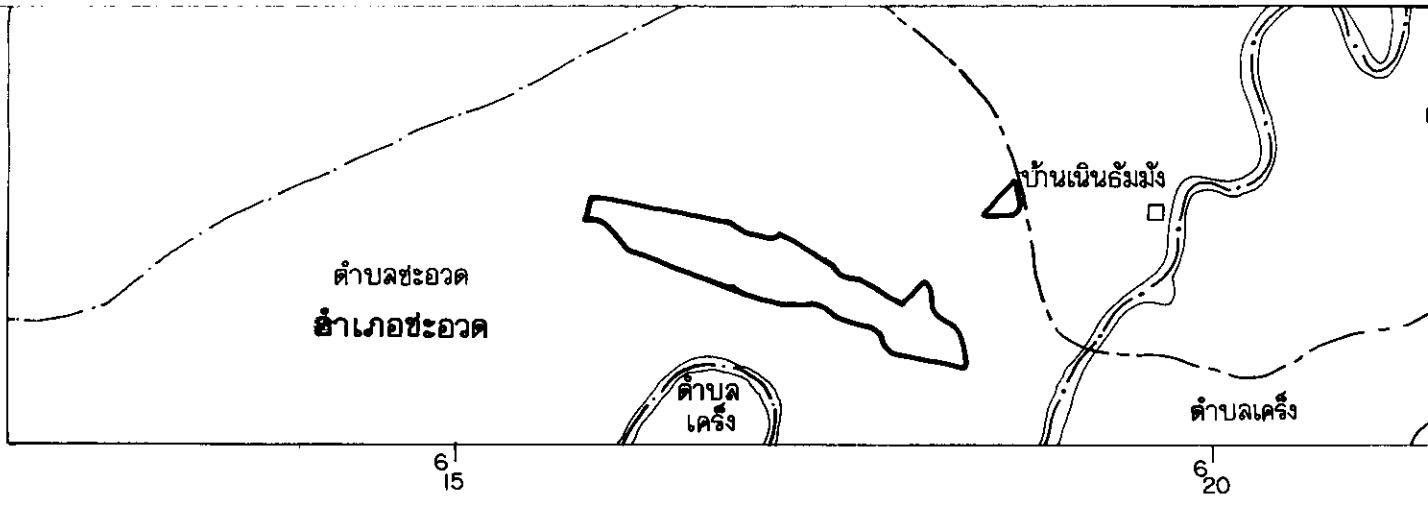
กำหนดเขตที่ดิน ในท้องที่ตำบลสวนหลวง อำเภอเฉลิมพระเกียรติ ตำบลแม่เจ้าอยู่หัว อำเภอเข็ญใหญ่ และตำบล

ให้เป็นเขตปฏิรูปที่ดิน







พ.ศ. 2540

มาตราส่วน 1 : 50,000





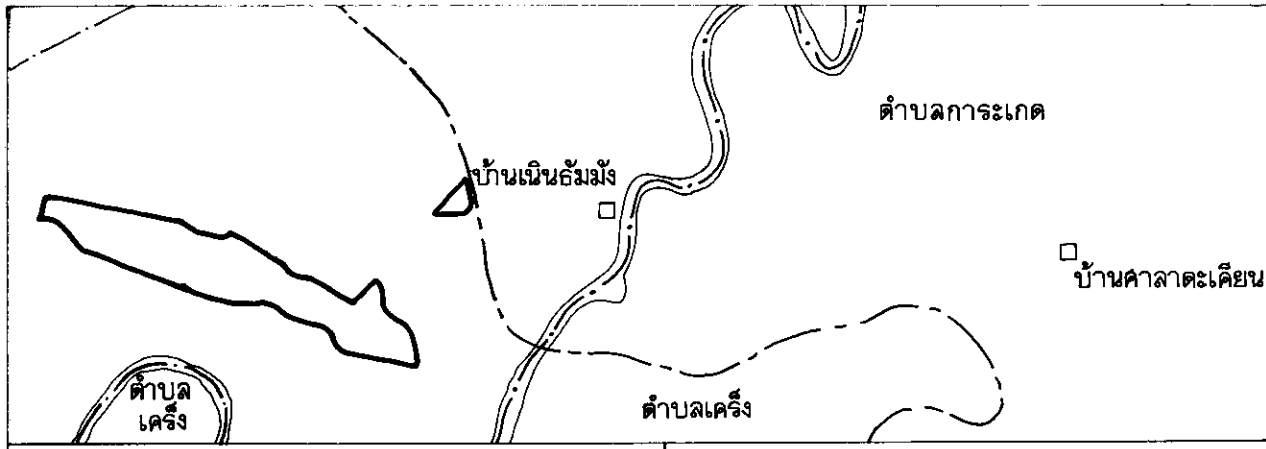
เครื่องหมาย

-  แนวเขตปฏิรูปที่ดิน
-  เขตอำเภอ
-  เขตตำบล
-  ทางหลวง
-  คลอง
-  หมู่บ้าน

เลขชาติการณ



Legislative Institutional Repository of Thailand




620



เวียง ๗๐

(นายวิชชุช ปิณญาอรณ)
รักษาราชการแทน
ผู้อำนวยการกองจัดการปฏิรูปที่ดิน



(นายจุฑิพร จิระพันธุ์)

เลขที่การดำเนินงานการปฏิรูปที่ดินเพื่อเกษตรกรรม



Legislative Institutional Repository of Thailand

หมายเหตุ :- เหตุผลในการประกาศใช้พระราชกฤษฎีกานี้ คือ เนื่องจากในท้องที่ตำบลสวนหลวง อำเภอเฉลิมพระเกียรติ ตำบลแม่เจ้าอยู่หัว อำเภอเชียรใหญ่ และตำบลชะอวด อำเภอชะอวด จังหวัดนครศรีธรรมราช มีเกษตรกรผู้ไม่มีที่ดินประกอบเกษตรกรรมเป็นของตนเอง หรือมีที่ดินเล็กน้อยไม่เพียงพอแก่การครองชีพ หรือต้องเช่าที่ดินของผู้อื่นประกอบเกษตรกรรมอยู่เป็นจำนวนมาก สมควรกำหนดเขตที่ดินในท้องที่ดังกล่าวให้เป็นเขตปฏิรูปที่ดิน จึงจำเป็นต้องตราพระราชกฤษฎีกานี้