



พระราชกฤษฎีกา

กำหนดเขตที่ดิน ในท้องที่ตำบลบ้านร้อง ตำบลปงเตา ตำบลบ้านแหง
ตำบลนาแก ตำบลหลวงเหนือ ตำบลหลวงใต้
และตำบลแม่ตึบ อำเภองาว จังหวัดลำปาง
ให้เป็นเขตปฏิรูปที่ดิน
พ.ศ. ๒๕๕๒

ภูมิพลอดุลยเดช ป.ร.

ให้ไว้ ณ วันที่ ๔ สิงหาคม พ.ศ. ๒๕๕๒
เป็นปีที่ ๖๔ ในรัชกาลปัจจุบัน

พระบาทสมเด็จพระปรมินทรมหาภูมิพลอดุลยเดช มีพระบรมราชโองการโปรดเกล้าฯ
ให้ประกาศว่า

โดยที่เป็นการสมควรกำหนดเขตที่ดิน ในท้องที่ตำบลบ้านร้อง ตำบลปงเตา ตำบลบ้านแหง
ตำบลนาแก ตำบลหลวงเหนือ ตำบลหลวงใต้ และตำบลแม่ตึบ อำเภองาว จังหวัดลำปาง
ให้เป็นเขตปฏิรูปที่ดิน

อาศัยอำนาจตามความในมาตรา ๑๘๗ ของรัฐธรรมนูญแห่งราชอาณาจักรไทย และมาตรา ๒๕
วรรคหนึ่ง แห่งพระราชบัญญัติการปฏิรูปที่ดินเพื่อเกษตรกรรม พ.ศ. ๒๕๑๘ อันเป็นกฎหมายที่มี
บทบัญญัติบางประการเกี่ยวกับการจำกัดสิทธิและเสรีภาพของบุคคล ซึ่งมาตรา ๒๘ ประกอบกับ
มาตรา ๔๑ มาตรา ๔๒ และมาตรา ๔๓ ของรัฐธรรมนูญแห่งราชอาณาจักรไทย บัญญัติให้กระทำได้



LIRT

โดยอาศัยอำนาจตามบทบัญญัติแห่งกฎหมาย จึงทรงพระกรุณาโปรดเกล้าฯ ให้ตราพระราชกฤษฎีกาขึ้นไว้ดังต่อไปนี้

มาตรา ๑ พระราชกฤษฎีกานี้เรียกว่า “พระราชกฤษฎีกากำหนดเขตที่ดิน ในท้องที่ตำบลบ้านร้อง ตำบลปงเตา ตำบลบ้านแหง ตำบลนาแก ตำบลหลวงเหนือ ตำบลหลวงใต้ และตำบลแม่ตึบ อำเภอท่าว จังหวัดลำปาง ให้เป็นเขตปฏิรูปที่ดิน พ.ศ. ๒๕๕๒”

มาตรา ๒ พระราชกฤษฎีกานี้ให้ใช้บังคับตั้งแต่วันถัดจากวันประกาศในราชกิจจานุเบกษาเป็นต้นไป

มาตรา ๓ ให้ที่ดินในท้องที่ตำบลบ้านร้อง ตำบลปงเตา ตำบลบ้านแหง ตำบลนาแก ตำบลหลวงเหนือ ตำบลหลวงใต้ และตำบลแม่ตึบ อำเภอท่าว จังหวัดลำปาง ภายในแนวเขตตามแผนที่ท้ายพระราชกฤษฎีกานี้ เป็นเขตปฏิรูปที่ดิน

มาตรา ๔ ให้รัฐมนตรีว่าการกระทรวงการคลัง รัฐมนตรีว่าการกระทรวงเกษตรและสหกรณ์ และรัฐมนตรีว่าการกระทรวงมหาดไทยรักษาการตามพระราชกฤษฎีกานี้

ผู้รับสนองพระบรมราชโองการ

อภิสิทธิ์ เวชชาชีวะ

นายกรัฐมนตรี

แผนที่ท้ายพระราชกฤษฎีกา

กำหนดเขตที่ดิน ในท้องที่ตำบลบ้านร้อง ตำบลปงเตา ตำบลบ้านแหง ตำบลนาแก ตำบลหลวงเหนือ ตำบลหลวงใต้ และตำบลแม่ตึบ

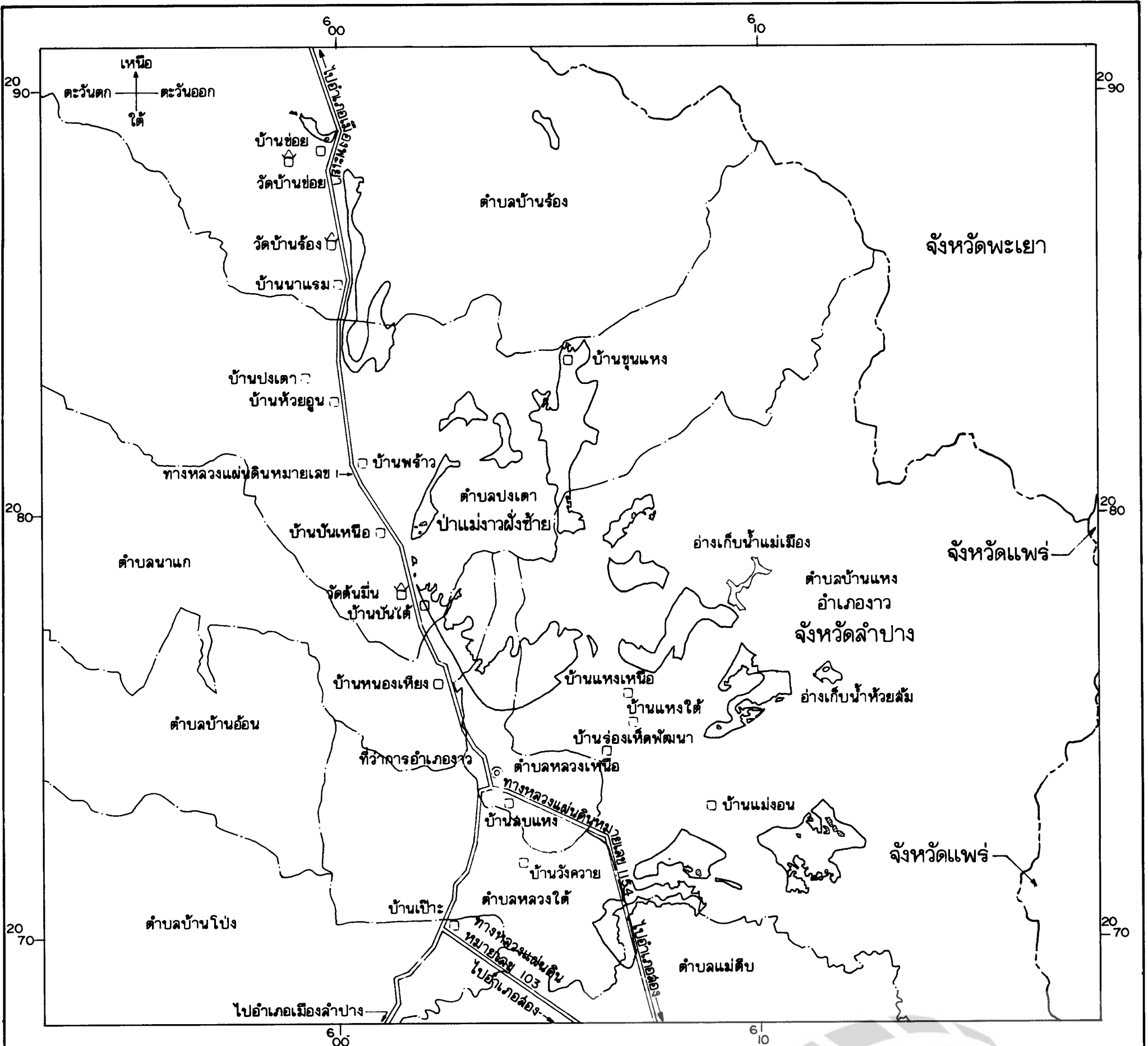
อำเภอจาง จังหวัดลำปาง

ให้เป็นเขตปฏิรูปที่ดิน










พ.ศ. 2552


มาตราส่วน 1 : 100,000

2 0 2 4 6 8 กิโลเมตร




เครื่องหมาย

-  แนวเขตปฏิรูปที่ดิน
-  บริเวณที่กันออกจากเขตปฏิรูปที่ดิน
-  เขตจังหวัด
-  เขตตำบล
-  ทางหลวง ถนน ซอย
-  อ่างเก็บน้ำ หนอง บึง
-  ที่ว่าการอำเภอ
-  หมู่บ้าน บ้าน
-  วัด ศาลนถสถาน


(นายฉัตรพันธ์ พลภักดิ์)
ผู้อำนวยการสำนักจัดการปฏิรูปที่ดิน




(นายสุรศักดิ์ แฉ่งอร่าม)
รองเลขาธิการ ปฏิบัติราชการแทน
เลขาธิการสำนักงานการปฏิรูปที่ดินเพื่อเกษตรกรรม

หมายเหตุ :- เหตุผลในการประกาศใช้พระราชกฤษฎีกานี้ คือ เนื่องจากในท้องที่ตำบลบ้านร้อง ตำบลปงเตา ตำบลบ้านแหง ตำบลนาแก ตำบลหลวงเหนือ ตำบลหลวงใต้ และตำบลแม่ตึบ อำเภองาว จังหวัดลำปาง มีเกษตรกรผู้ไม่มีที่ดินประกอบเกษตรกรรมเป็นของตนเอง หรือมีที่ดินเล็กน้อยไม่เพียงพอแก่การครองชีพ หรือต้องเช่าที่ดินของผู้อื่นประกอบเกษตรกรรมอยู่เป็นจำนวนมาก และโดยที่คณะรัฐมนตรี มีมติให้ดำเนินการปฏิรูปที่ดินเพื่อเกษตรกรรมในที่ดินเขตป่าสงวนแห่งชาติ ป่าแม่จาวฝั่งซ้าย ในส่วนที่มีสภาพเป็นป่าเสื่อมโทรมแล้ว สมควรกำหนดเขตที่ดินในท้องที่ดังกล่าวให้เป็นเขตปฏิรูปที่ดิน จึงจำเป็นต้องตราพระราชกฤษฎีกานี้