

พระราชกฤษฎีกา

กำหนดเขตที่ดินในบริเวณที่ที่จะเวนคืน
ในท้องที่ตำบลคูระ และตำบลแม่นางขาว อำเภอกูระบุรี จังหวัดพังงา

พ.ศ. ๒๕๕๖

ภูมิพลอดุลยเดช ป.ร.

ให้ไว้ ณ วันที่ ๑๖ กันยายน พ.ศ. ๒๕๕๖

เป็นปีที่ ๕๘ ในรัชกาลปัจจุบัน

พระบาทสมเด็จพระปรมินทรมหาภูมิพลอดุลยเดช มีพระบรมราชโองการโปรดเกล้าฯ ให้
ประกาศว่า

โดยที่เป็นการสมควรกำหนดเขตที่ดินในบริเวณที่ที่จะเวนคืน ในท้องที่ตำบลคูระ และตำบล
แม่นางขาว อำเภอกูระบุรี จังหวัดพังงา เพื่อก่อสร้างระบบส่งน้ำ ตามโครงการคลองนางย่อน

อาศัยอำนาจตามความในมาตรา ๒๒๑ ของรัฐธรรมนูญแห่งราชอาณาจักรไทย และมาตรา ๑๑
วรรคหนึ่ง แห่งพระราชบัญญัติการชลประทานหลวง พุทธศักราช ๒๔๘๕ ซึ่งแก้ไขเพิ่มเติมโดยพระราช
บัญญัติการชลประทานหลวง (ฉบับที่ ๕) พ.ศ. ๒๕๓๐ อันเป็นพระราชบัญญัติที่มีบทบัญญัติบางประการ
เกี่ยวกับการจำกัดสิทธิและเสรีภาพของบุคคล ซึ่งมาตรา ๒๕ ประกอบกับมาตรา ๓๑ มาตรา ๓๕
มาตรา ๓๖ มาตรา ๔๘ มาตรา ๔๙ และมาตรา ๕๐ ของรัฐธรรมนูญแห่งราชอาณาจักรไทย บัญญัติ
ให้กระทำได้โดยอาศัยอำนาจตามบทบัญญัติแห่งกฎหมาย ประกอบกับมาตรา ๕ วรรคสาม และมาตรา ๖
แห่งพระราชบัญญัติว่าด้วยการเวนคืนอสังหาริมทรัพย์ พ.ศ. ๒๕๓๐ อันเป็นพระราชบัญญัติที่มีบทบัญญัติ
บางประการเกี่ยวกับการจำกัดสิทธิและเสรีภาพของบุคคล ซึ่งมาตรา ๒๕ ประกอบกับมาตรา ๓๕
มาตรา ๔๘ และมาตรา ๔๙ ของรัฐธรรมนูญแห่งราชอาณาจักรไทย บัญญัติให้กระทำได้โดยอาศัยอำนาจ
ตามบทบัญญัติแห่งกฎหมาย จึงทรงพระกรุณาโปรดเกล้าฯ ให้ตราพระราชกฤษฎีกาขึ้นไว้ ดังต่อไปนี้



LIRT

มาตรา ๑ พระราชกฤษฎีกานี้เรียกว่า “พระราชกฤษฎีกากำหนดเขตที่ดินในบริเวณที่ที่จะเวนคืน ในท้องที่ตำบลคูระ และตำบลแม่นางขาว อำเภอกูระบุรี จังหวัดพังงา พ.ศ. ๒๕๕๖”

มาตรา ๒ พระราชกฤษฎีกานี้ให้ใช้บังคับตั้งแต่วันถัดจากวันประกาศในราชกิจจานุเบกษา เป็นต้นไป

มาตรา ๓ พระราชกฤษฎีกานี้ให้ใช้บังคับได้มีกำหนดสี่ปี

มาตรา ๔ ให้อธิบดีกรมชลประทานเป็นเจ้าหน้าที่เวนคืนตามพระราชกฤษฎีกานี้

มาตรา ๕ เขตที่ดินในบริเวณที่ที่จะเวนคืนตามพระราชกฤษฎีกานี้ อยู่ในท้องที่ตำบลคูระ และตำบลแม่นางขาว อำเภอกูระบุรี จังหวัดพังงา ภายในแนวเขตตามแผนที่ท้ายพระราชกฤษฎีกานี้

มาตรา ๖ ให้รัฐมนตรีว่าการกระทรวงเกษตรและสหกรณ์รักษาการตามพระราชกฤษฎีกานี้

ผู้รับสนองพระบรมราชโองการ

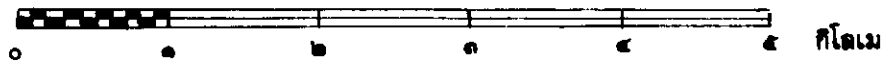
พันตำรวจโท ทักษิณ ชินวัตร

นายกรัฐมนตรี

แผนที่ทำยพระราชกฤษฎีกากำหนดเขตที่ดินในบริเวณที่ที่จะ
ในท้องที่ตำบลครุ และตำบลแม่นางขาว อำเภอกระบุรี จังหวัด

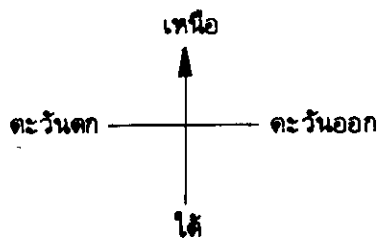
พ.ศ. ๒๕๔๖

มาตราส่วน ๑ : ๕๐,๐๐๐



๔๘' ๒๕' ๐๐"

ไปอำเภอกระบุรี →



ทางหลวงแผ่นดิน หมายเลข ๔

หนองน้ำทอง

ถนนชลประทาน
คลองนางข้อม

บ้านกลาง

วัดศรีวนาราม

ที่ว่าการอำเภอ

๕๐ เมตร

Legislative Institutional Repository of Thailand

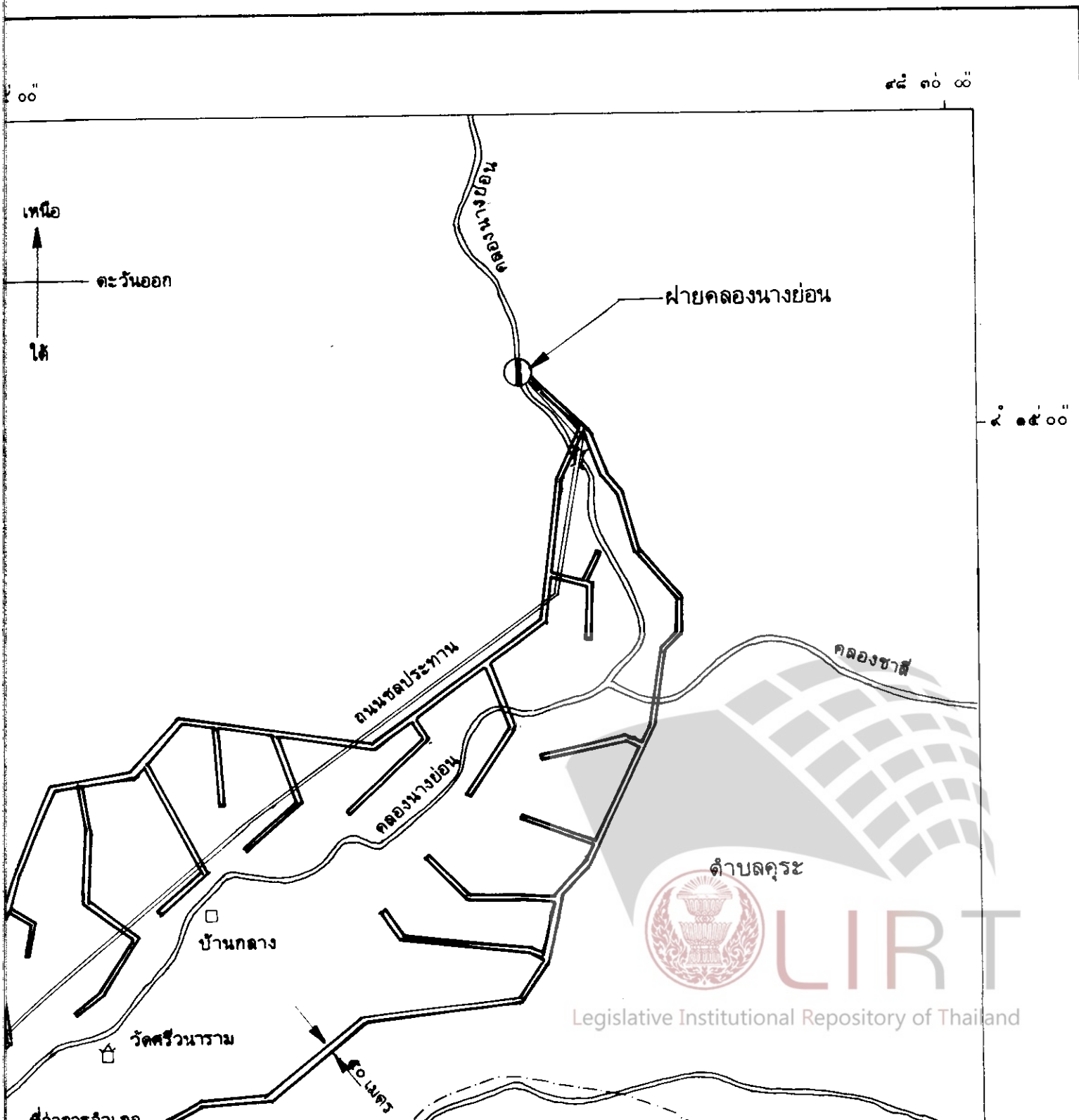


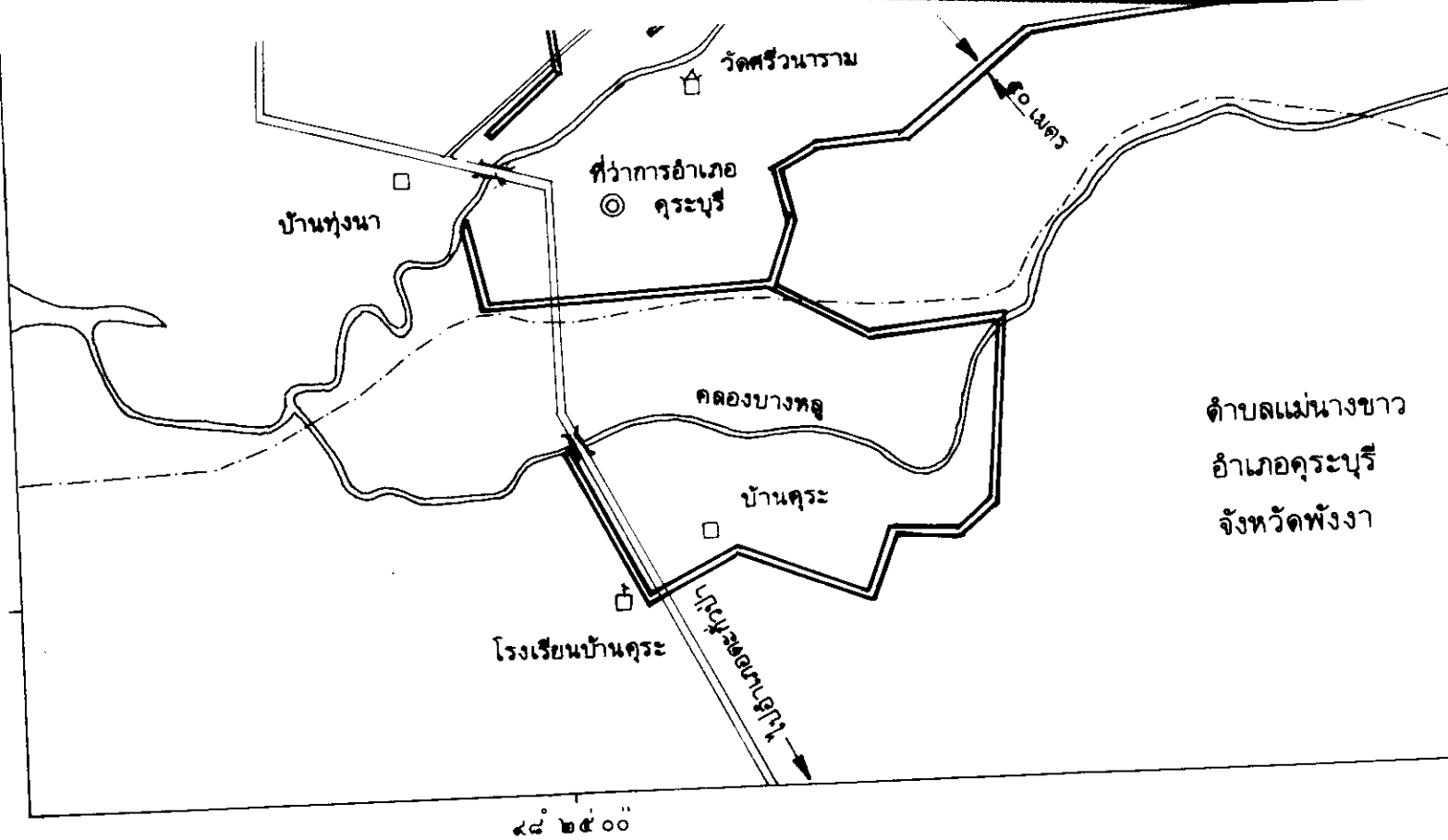
พระราชกฤษฎีกากำหนดเขตที่ดินในบริเวณที่ที่จะเวนคืน

บล.ครุ และตำบลแม่นางขาว อำเภอครบุรี จังหวัดพิจิตร











พ.ศ. ๒๕๔๖

มาตราส่วน ๑ : ๕๐,๐๐๐

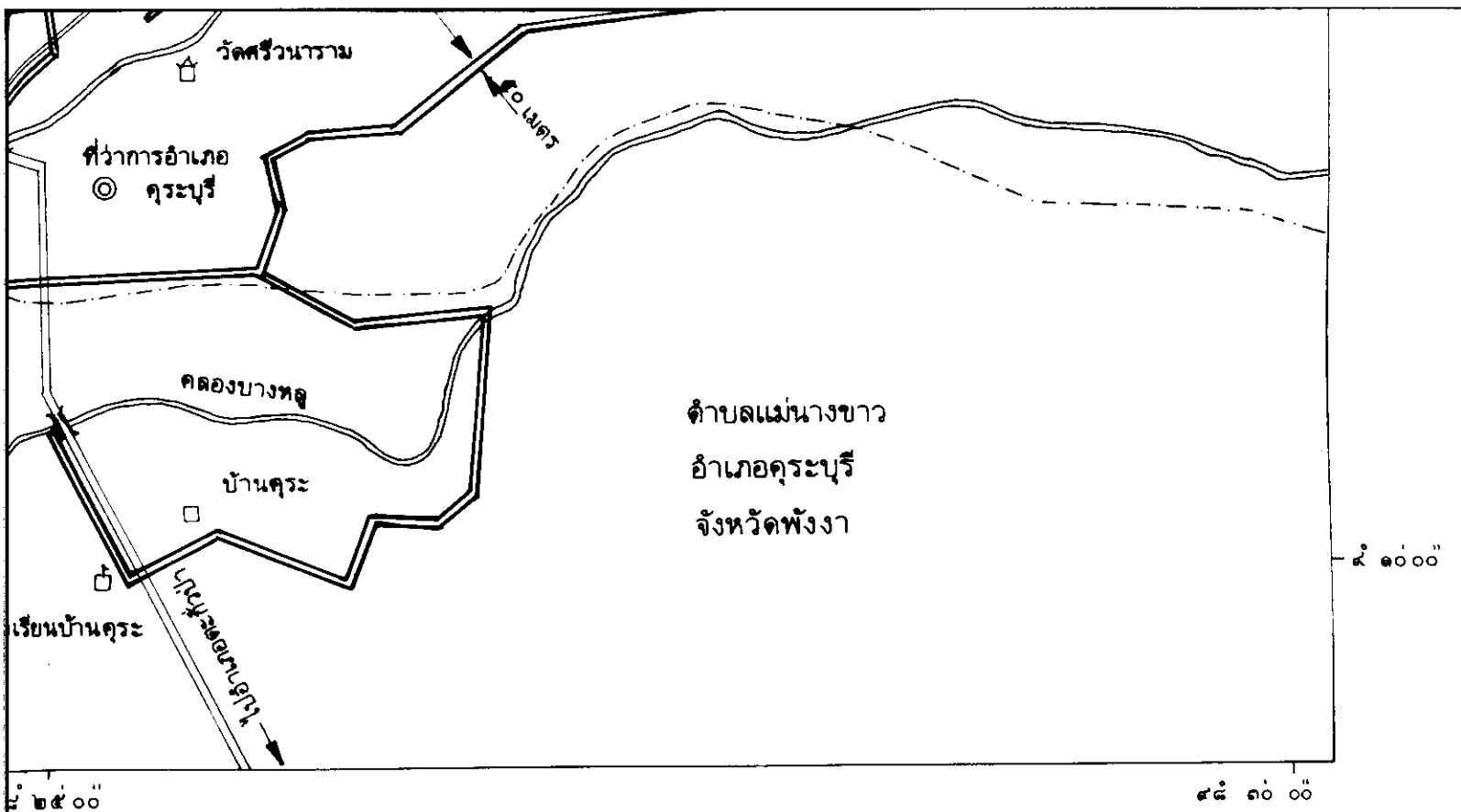




เครื่องหมาย

-  แนวเขตที่ดินในบริเวณที่จะเวนคืน
-  เขตตำบล
-  ทางหลวง ถนน ซอย
-  สะพาน
-  แม่น้ำ คลอง ห้วย
-  ที่ว่าการอำเภอ
-  ฝ่าย
-  มหาวิทยาลัย วิทยาลัย โรงเรียน
-  วัด ศาสนสถาน
-  หมู่บ้าน บ้าน





ระเวนคืน

(Handwritten signature)

(นายประสิทธิ์ รามพุดซา)
ผู้อำนวยการกองกฎหมายและที่ดิน

รงเรียน

(Handwritten signature)

(นายกิจจา ผลภาษี)
อธิบดีกรมชลประทาน



LIRT

Legislative Institutional Repository of Thailand

หมายเหตุ :- เหตุผลในการประกาศใช้พระราชกฤษฎีกานี้ คือ เนื่องจากมีความจำเป็นจะต้องก่อสร้างระบบส่งน้ำตามโครงการคลองนางย่อนในท้องที่ตำบลคุระ และตำบลแม่นางขาว อำเภอคุระบุรี จังหวัดพังงา เพื่อเป็นการพัฒนาแหล่งน้ำสำหรับส่งเสริมอาชีพในด้านการเกษตรกรรม และป้องกันการขาดแคลนน้ำในฤดูแล้ง ในการนี้สมควรกำหนดเขตที่ดินในบริเวณที่จะเวนคืนในท้องที่ดังกล่าว เพื่อให้เจ้าหน้าที่หรือผู้ซึ่งได้รับมอบหมายจากเจ้าหน้าที่มีสิทธิเข้าไปทำการสำรวจและเพื่อทราบข้อเท็จจริงเกี่ยวกับข้อสังหาริมทรัพย์ที่จะต้องเวนคืนที่แน่นอน จึงจำเป็นต้องตราพระราชกฤษฎีกานี้