



พระราชกฤษฎีกา

กำหนดเขตที่ดินในบริเวณที่ที่จะเวนคืน
เพื่อสร้างทางหลวงแผ่นดินหมายเลข ๓๖ สายกรุงเทพ ฯ - ระยอง
ตอนอำเภอบ้านฉาง - อำเภอเมืองระยอง
พ.ศ. ๒๕๖๓

ภูมิพลอดุลยเดช ป.ร.

ให้ไว้ ณ วันที่ ๒ ธันวาคม พ.ศ. ๒๕๖๓
เป็นปีที่ ๔๕ ในรัชกาลปัจจุบัน

พระบาทสมเด็จพระปรมินทรมหาภูมิพลอดุลยเดช มีพระบรมราชโองการโปรดเกล้า ฯ
ให้ประกาศว่า

โดยที่เป็นการสมควรกำหนดเขตที่ดินในบริเวณที่ที่จะเวนคืน เพื่อสร้างทางหลวงแผ่นดิน
หมายเลข ๓๖ สายกรุงเทพ ฯ - ระยอง ตอนอำเภอบ้านฉาง - อำเภอเมืองระยอง ในท้องที่อำเภอ
บ้านฉาง อำเภอเมืองระยอง และอำเภอบ้านค่าย จังหวัดระยอง

อาศัยอำนาจตามความในมาตรา ๑๓๕ ของรัฐธรรมนูญแห่งราชอาณาจักรไทย และมาตรา ๖๔
วรรคหนึ่ง แห่งพระราชบัญญัติทางหลวง พ.ศ. ๒๕๓๕ ประกอบกับมาตรา ๕ วรรคสาม และมาตรา ๖
แห่งพระราชบัญญัติว่าด้วยการเวนคืนอสังหาริมทรัพย์ พ.ศ. ๒๕๓๐ จึงทรงพระกรุณาโปรดเกล้า ฯ ให้
ตราพระราชกฤษฎีกาขึ้นไว้ ดังต่อไปนี้

มาตรา ๑ พระราชกฤษฎีกานี้เรียกว่า “พระราชกฤษฎีกากำหนดเขตที่ดินในบริเวณที่ที่จะ
เวนคืน เพื่อสร้างทางหลวงแผ่นดินหมายเลข ๓๖ สายกรุงเทพ ฯ - ระยอง ตอนอำเภอบ้านฉาง -
อำเภอเมืองระยอง พ.ศ. ๒๕๖๓”



LIRT

มาตรา ๒ พระราชกฤษฎีกานี้ให้ใช้บังคับตั้งแต่วันถัดจากวันประกาศในราชกิจจานุเบกษา เป็นต้นไป

มาตรา ๓ พระราชกฤษฎีกานี้ให้ใช้บังคับได้มีกำหนดสี่ปี

มาตรา ๔ ให้อธิบดีกรมทางหลวงเป็นเจ้าหน้าที่เวนคืนตามพระราชกฤษฎีกานี้

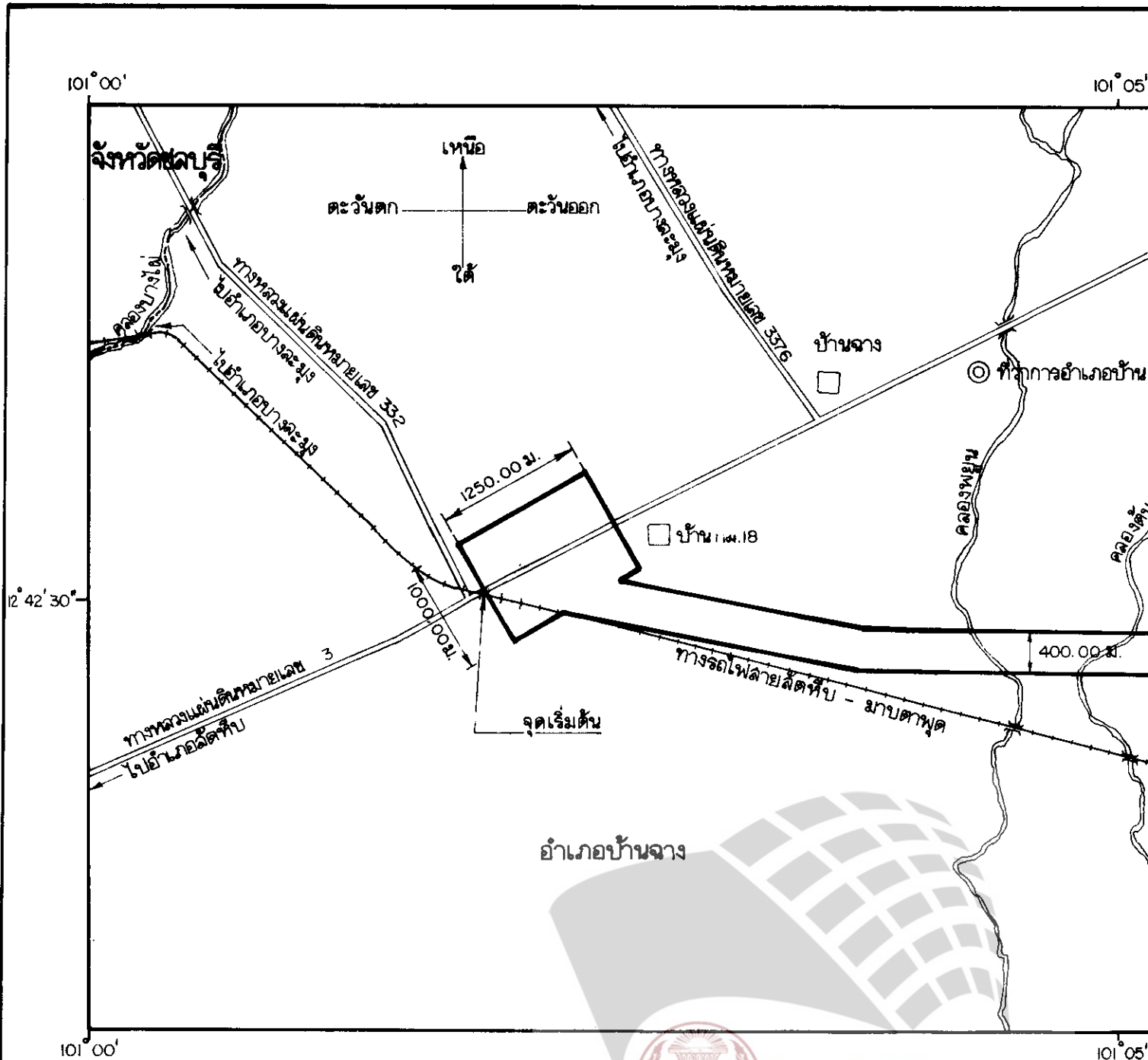
มาตรา ๕ เขตที่ดินในบริเวณที่ที่จะเวนคืนตามพระราชกฤษฎีกานี้ อยู่ในท้องที่อำเภอ บ้านฉาง อำเภอเมืองระยอง และอำเภอบ้านค่าย จังหวัดระยอง มีส่วนแคบที่สุดสี่ร้อยเมตรและ ส่วนกว้างที่สุดสองพันเมตร ทั้งนี้ ภายในแนวเขตตามแผนที่ท้ายพระราชกฤษฎีกานี้

มาตรา ๖ ให้รัฐมนตรีว่าการกระทรวงคมนาคมรักษาการตามพระราชกฤษฎีกานี้

ผู้รับสนองพระบรมราชโองการ

ชวน หลีกภัย

นายกรัฐมนตรี



เครื่องหมาย

- แนวเขตที่ดินในบริเวณที่จะเวนคืน
- เขตจังหวัด
- เขตอำเภอ

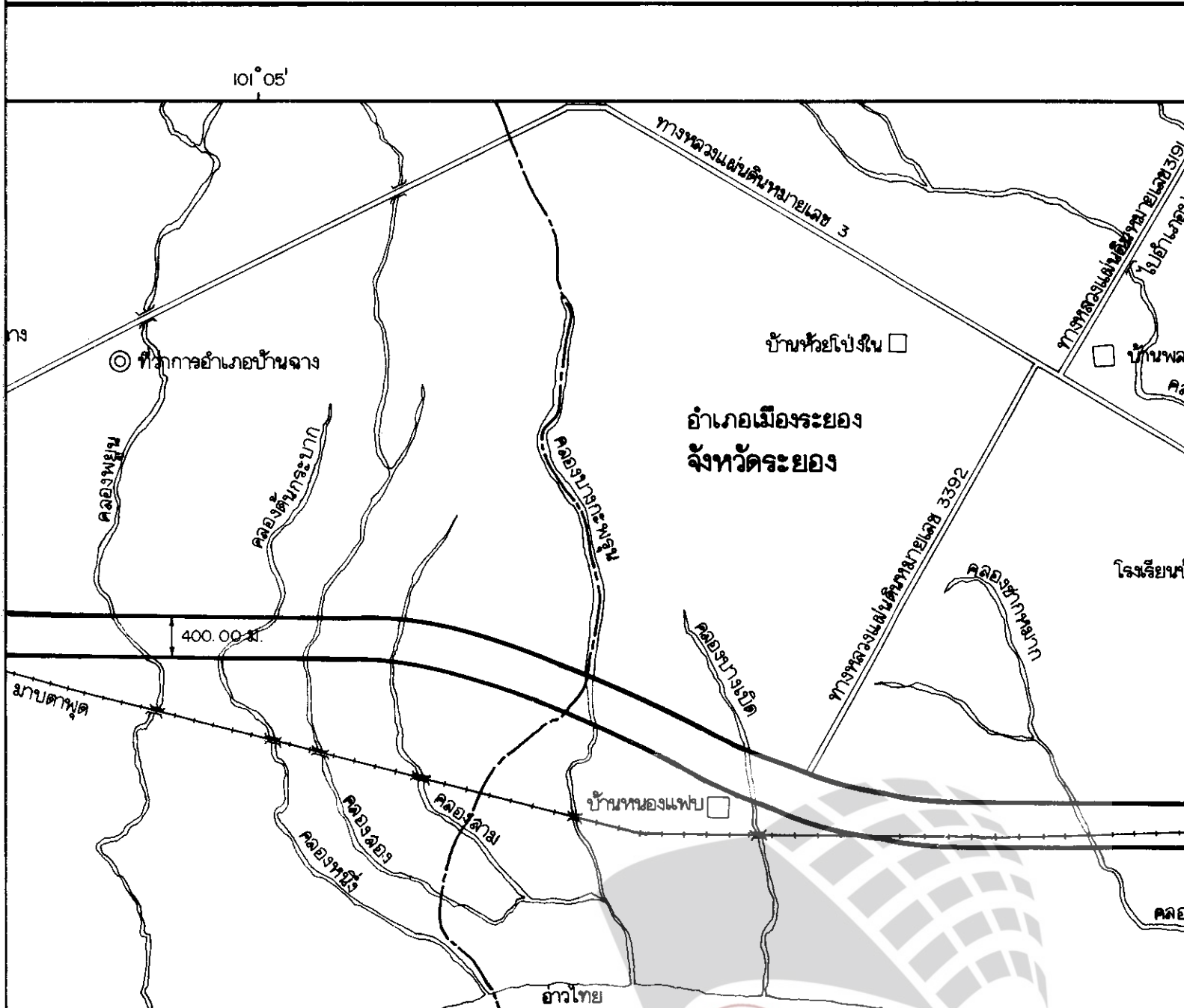
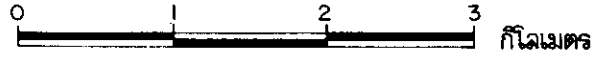


Legislative Institutional Repository of Thailand

แผนที่ท้ายพระราชกฤษฎีกา
กำหนดเขตที่ดินในบริเวณที่จะเวนคืน
เพื่อสร้างทางหลวงแผ่นดินหมายเลข 36 ลาดกระบัง - ระยอง
ตอนอำเภอบ้านฉาง - อำเภอเมืองระยอง

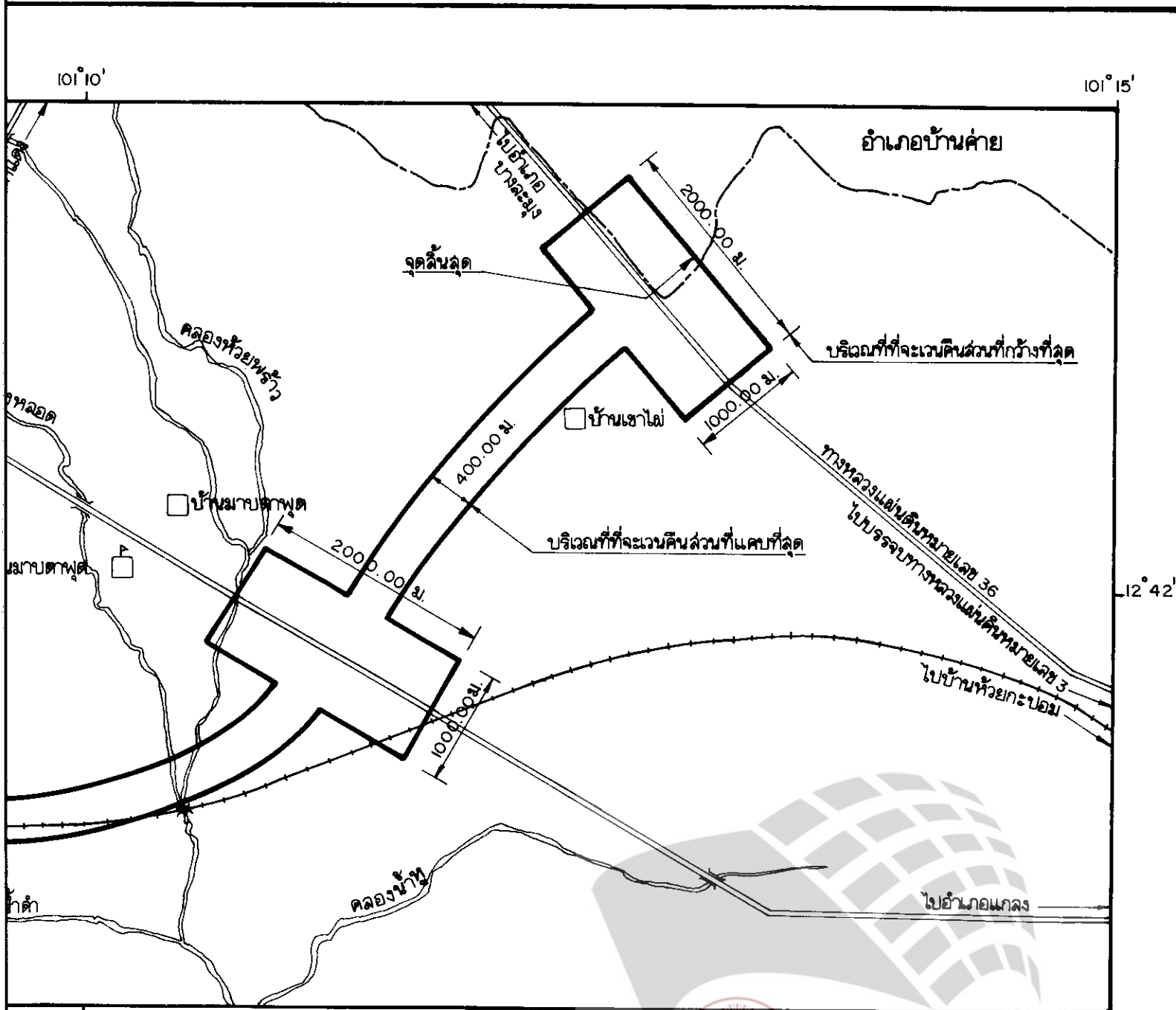
พ.ศ. 2537

มาตราส่วน 1 : 50,000



LIRT

Legislative Institutional Repository of Thailand



Legislative Institutional Repository of Thailand

[Handwritten signature]

(นายวิชา อรรถพงษ์)

101° 15'

อำเภอบ้านค่าย

จุดสิ้นสุด

คลองห้วยพรวัว

บ้านมาบตาพุด

บ้านเขาไผ่

บริเวณที่จะเวนคืนส่วนที่กว้างที่สุด

บริเวณที่จะเวนคืนส่วนที่แคบที่สุด

ทางหลวงแผ่นดินหมายเลข 36
ไปบรรจบทางหลวงแผ่นดินหมายเลข 3

ไปบ้านห้วยกระโปง

คลองน้ำใส

ไปอำเภอแกลง

12° 42' 30"

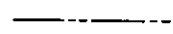








101° 15'



LIRT

Legislative Institutional Repository of Thailand

(นายวิชา ลัทธิพนเดระห์)

	เขตจังหวัด
	เขตอำเภอ
	ทางหลวง
	ทางรถไฟ
	สะพาน
	คลอง
	ที่ว่าการอำเภอ
	หมู่บ้าน
	โรงเรียน



Legislative Institutional Repository of Thailand

(นายวิชา ลจรพนุเคราะห์)
ผู้อำนวยการกองจัดกรรมสิทธิ์ที่ดิน

(นายฉันทน์ ศรีรุ่งโรจน์)
อธิบดีกรมทางหลวง



Legislative Institutional Repository of Thailand

หมายเหตุ :- เหตุผลในการประกาศใช้พระราชกฤษฎีกานี้ คือ เนื่องจากมีความจำเป็นจะต้องสร้างทางหลวงแผ่นดินหมายเลข ๓๖ สายกรุงเทพ ฯ - ระยอง ตอนอำเภอบ้านฉาง - อำเภอเมืองระยอง ในท้องที่อำเภอบ้านฉาง อำเภอเมืองระยอง และอำเภอบ้านค่าย จังหวัดระยอง เพื่ออำนวยความสะดวกและความรวดเร็วแก่การจราจรและการขนส่งอันเป็นกิจการสาธารณูปโภค ในการนี้สมควรกำหนดเขตที่ดินในบริเวณที่ที่จะเวนคืนในท้องที่ดังกล่าว เพื่อให้เจ้าหน้าที่หรือผู้ซึ่งได้รับมอบหมายจากเจ้าหน้าที่มีสิทธิเข้าไปทำการสำรวจและเพื่อทราบข้อเท็จจริงเกี่ยวกับอสังหาริมทรัพย์ที่จะต้องเวนคืนที่แน่นอน จึงจำเป็นต้องตราพระราชกฤษฎีกานี้