

พระราชบัญญัติ

เวนคืนอสังหาริมทรัพย์ ในท้องที่ตำบลบางตลาด

อำเภอปากเกร็ด และตำบลท่าทราย อำเภอ

เมืองนนทบุรี จังหวัดนนทบุรี

พ.ศ. ๒๔๘๖

ภูมิพลอดุลยเดช ป.ร.

ให้ไว้ ณ วันที่ ๒๔ มกราคม พ.ศ. ๒๔๘๖

เป็นปีที่ ๘ ในรัชกาลปัจจุบัน

พระบาทสมเด็จพระปรมินทรมหาภูมิพลอดุลยเดช มีพระ
บรมราชโองการโปรดเกล้าฯ ให้ประกาศว่า

เล่ม ๑๐ ตอนที่ ๑๔ ราชกิจจานุเบกษา ๑๗ กุมภาพันธ์ ๒๕๕๖

โดยที่เป็นการสมควรให้เวนคืนอสังหาริมทรัพย์ตามที่ได้
ทำการสำรวจเสร็จแล้ว ในท้องที่ตำบลบางตลาด อำเภอ
ปากเกร็ด และตำบลท่าทราย อำเภอเมืองนนทบุรี จังหวัด
นนทบุรี เพื่อประโยชน์แก่การชลประทาน

จึงทรงพระกรุณาโปรดเกล้าฯ ให้ตราพระราชบัญญัติขึ้น
ไว้โดยคำแนะนำและยินยอมของสภาผู้แทนราษฎร ดังต่อไปนี้

มาตรา ๑ พระราชบัญญัตินี้เรียกว่า “พระราชบัญญัติ
เวนคืนอสังหาริมทรัพย์ ในท้องที่ตำบลบางตลาด อำเภอ
ปากเกร็ด และตำบลท่าทราย อำเภอเมืองนนทบุรี จังหวัด
นนทบุรี พ.ศ. ๒๕๕๖”

มาตรา ๒ พระราชบัญญัตินี้ให้ใช้บังคับตั้งแต่วันถัดจาก
วันประกาศในราชกิจจานุเบกษาเป็นต้นไป

มาตรา ๓ ให้อธิบดีกรมชลประทานเป็นเจ้าหน้าที่เวนคืน
อสังหาริมทรัพย์ตามพระราชบัญญัตินี้

มาตรา ๔ ให้เวนคืนอสังหาริมทรัพย์ในท้องที่ตำบลบาง
ตลาด อำเภอปากเกร็ด และตำบลท่าทราย อำเภอเมือง

เล่ม ๑๐ ตอนที่ ๑๔ ราชกิจจานุเบกษา ๑๗ กุมภาพันธ์ ๒๔๕๖

นนทบุรี จังหวัดนนทบุรี ภายในแนวเขตตามแผนที่ท้าย
พระราชบัญญัติ^๕ ซึ่งปรากฏรายชื่อผู้เป็นเจ้าของหรือผู้ครอบ
ครองโดยชอบด้วยกฎหมาย ตามบัญชีท้ายพระราชบัญญัติ^๕
ให้แก่กรมชลประทาน

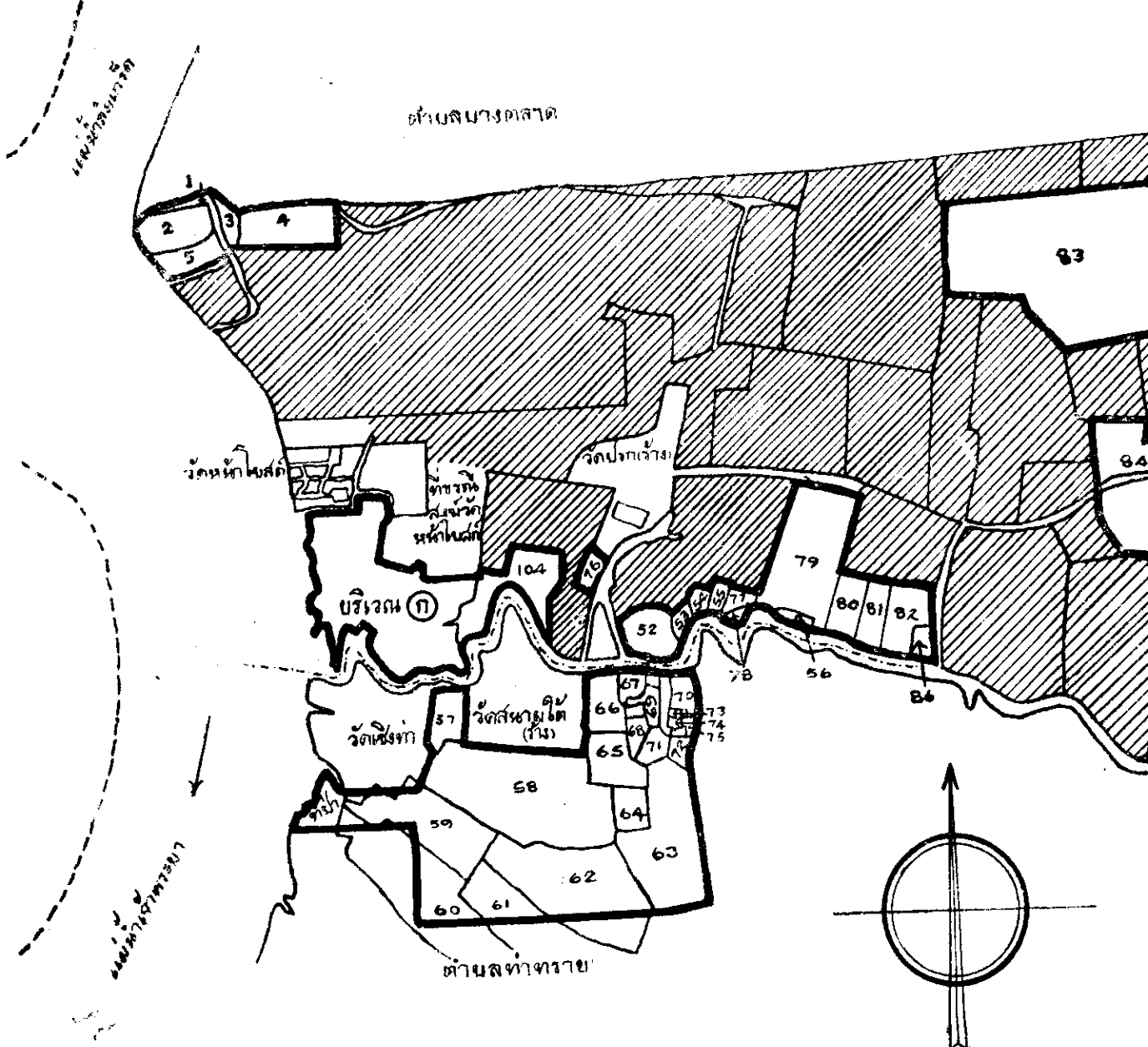
มาตรา ๕ เงินค่าทำขวัญสำหรับราคาอสังหาริมทรัพย์ที่จะ
ให้แก่เจ้าของหรือผู้ครอบครอง ให้กำหนดตามราคาซื้อขาย
ในตลาดในวันขึ้นพระราชบัญญัติ^๕

มาตรา ๖ ให้รัฐมนตรีว่าการกระทรวงเกษตร วิชาการ
ตามพระราชบัญญัติ^๕

ผู้รับสนองพระบรมราชโองการ

จอมพล ป. พิบูลสงคราม

นายกรัฐมนตรี



แผนที่ท้ายพระราชบัญญัติเวนคืนอสังหาริมทรัพย์

ในท้องที่ตำบลบางตลาด อำเภอปากเกร็ด ตำบลท่าทราย อำเภอเมืองนนทบุรี

จังหวัดนนทบุรี พ.ศ. 2498

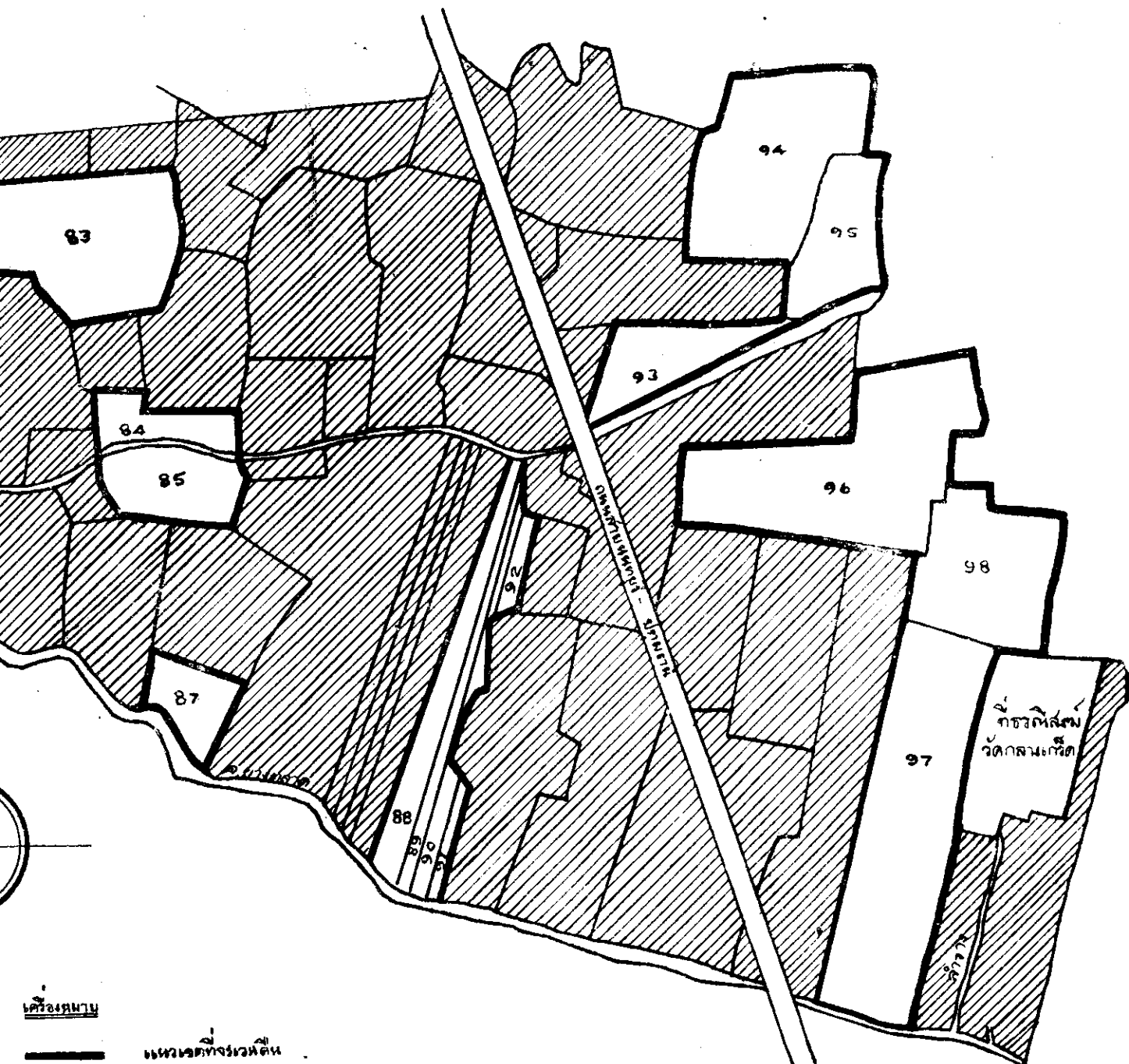
มาตราส่วน 1:107,000

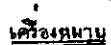



กท 1665

เครื่องหมาย

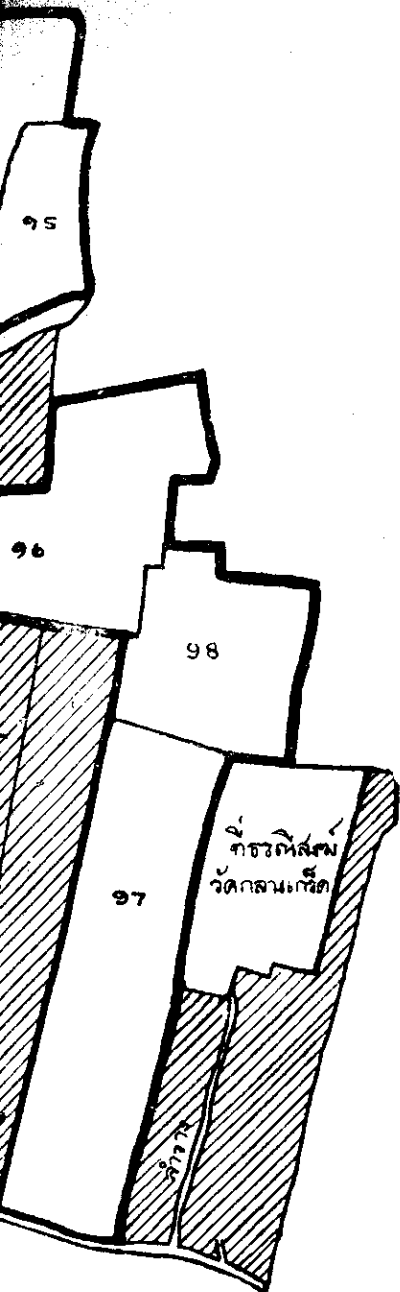


1-107

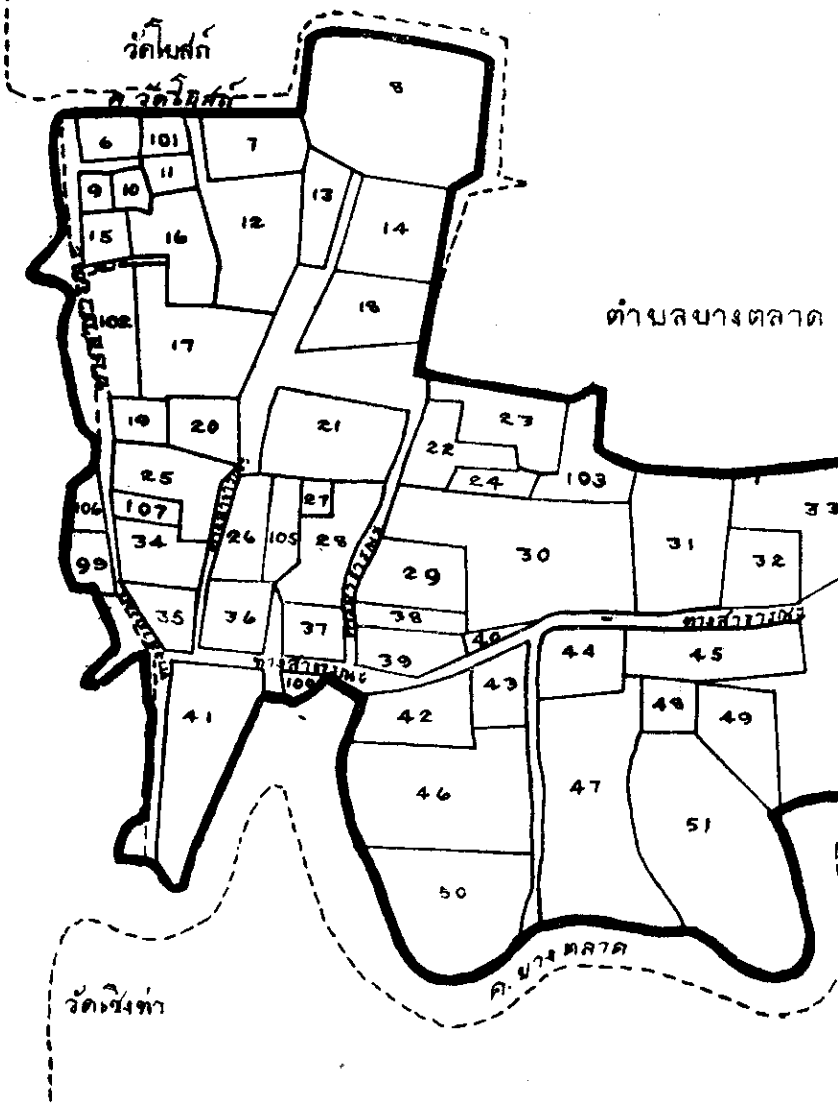


-  ถนนพหลโยธิน
-  แนวเขตทางรถไฟ
-  บริเวณที่รอการผลิประโยชน์
- 1-107 หมายเลขประจำแปลง
-  เขตตำบล

แปลงที่รอผลิประโยชน์	
เลขที่	5111/107
เนื้อที่	260.095
วันที่	26.1.95
ชื่อ	สมชาย ใจดี



แผนที่ ๑๗ ๑๙๗ ๑๙๗ ๑๙๗

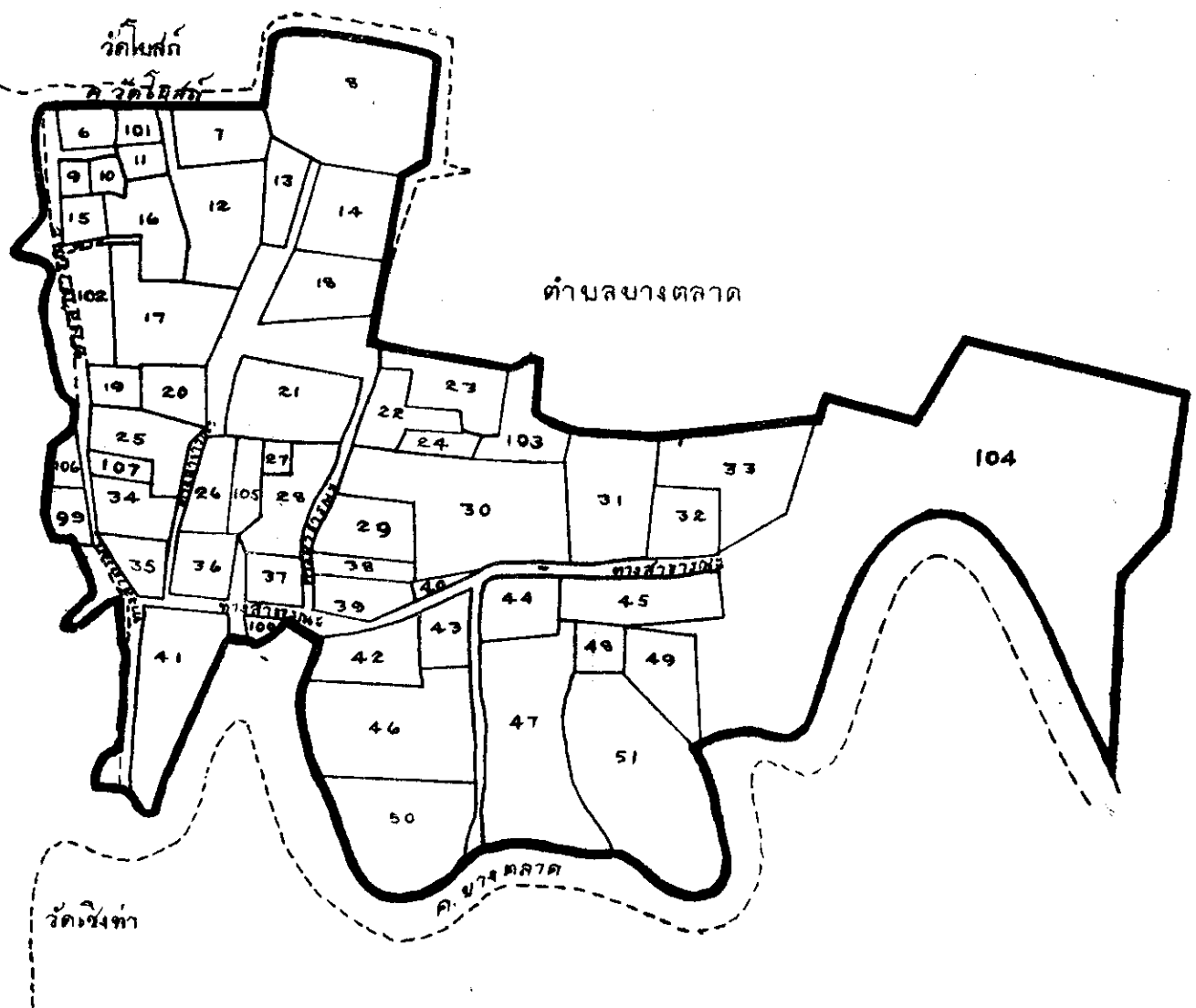


แผนที่ขยายรายละเอียดบริเวณ ๓

มาตราส่วน 1:2,000

รายชื่อกรมชลประทาน	
กรมชลประทาน	๒๕๖.๑๙๕
กรมชลประทาน	๒๕๖.๑๙๕
กรมชลประทาน	๒๕๖.๑๙๕
กรมชลประทาน	๒๕๖.๑๙๕

๕๕๗ ๕๐๗ ๕๑๗ ๕๒๗ ๕๓๗ ๕๔๗ ๕๕๗ ๕๖๗ ๕๗๗ ๕๘๗ ๕๙๗ ๖๐๗ ๖๑๗ ๖๒๗ ๖๓๗ ๖๔๗ ๖๕๗ ๖๖๗ ๖๗๗ ๖๘๗ ๖๙๗ ๗๐๗ ๗๑๗ ๗๒๗ ๗๓๗ ๗๔๗ ๗๕๗ ๗๖๗ ๗๗๗ ๗๘๗ ๗๙๗ ๘๐๗ ๘๑๗ ๘๒๗ ๘๓๗ ๘๔๗ ๘๕๗ ๘๖๗ ๘๗๗ ๘๘๗ ๘๙๗ ๙๐๗ ๙๑๗ ๙๒๗ ๙๓๗ ๙๔๗ ๙๕๗ ๙๖๗ ๙๗๗ ๙๘๗ ๙๙๗



แผนที่ขยายรายละเอียดฉบับที่ ๑๐

มาตราส่วน ๑ : ๒,๐๐๐

๑

บัญชีรายชื่อเจ้าของหรือผู้ครอบครองที่ดินที่ต้องเวนคืนทำพระราชบัญญัติเวน
อำเภอปากเกร็ด และตำบลท่าทราย อำเภอเมืองนน

พ.ศ. ๒๔๘๖

แปลง หมาย เลขที่	ชื่อผู้ถือกรรมสิทธิ์	ตั้งบ้านเรือนอยู่			หนังสือสำคัญ			
		ตำบล	อำเภอ	จังหวัด	โฉนดที่	ระวาง	เลขที่ดิน	หน้าสี
๑	นางห้ว พ่วงสุวรรณ นายสวัสดิ์ นายเปลยน นายแมน บึงเทียง นางเจิม เล็กกลม	บาง ตลาด	ปาก เกร็ด	นนทบุรี	๑๗๐๖	ธ.น.๑ฎ.	$\frac{๑๕๑}{๒๒๑}$	๓
๒	นายเฟื่อง สุกาญจน์	”	”	”	๑๗๐๗	”	$\frac{๑๕๑}{๒๒๒}$	๓
๓	นายอิน นางเชียว โห้เฉอย	”	”	”	๑๗๐๘	”	$\frac{๑๕๑}{๒๒๓}$	๓
๔	นายก นางห้ว พ่วงสุวรรณ	”	”	”	๑๗๐๕	”	๑๕๘	๓
๕	นายเฟื่อง สุกาญจน์	”	”	”	๑๗๑๓	”	๑๕๗	๓
๖	นายสมบุญ นางสน	”	”	”	๑๗๑๔	ธ.น.๑ฎ.	๑๔	๓
๗	นายควัด เงินยวง เด็กชายพนภัย เงินยวง	”	”	”	๑๗๑๗	”	๗	๔
๘	นายข้ม นางม้วน วุ่นบาง	”	”	”	๑๗๑๘	”	$\frac{๒}{๒๓๓}$	๔
๙	นายทองดี นางเกร็ง	”	”	”	๑๗๑๕	”	$\frac{๒}{๒๓๔}$	๔
๑๐	นางทิม นายควด	”	”	”	๑๗๑๖	”	๕	๔
๑๑	นายเหว่า นางแหวน	”	”	”	๑๗๑๕	”	๑	๓
๑๒	นายสาย นางหงวน	”	”	”	๑๗๖๑	”	$\frac{๒}{๒๗๒}$	๓
๑๓	นายเป็น นางเย็น	”	”	”	๑๗๔๕	”	$\frac{๒}{๒๖๐}$	๗
๑๔	นางผล สังข์ทรัพย์	”	”	”	๑๗๔๘	”	$\frac{๒}{๒๕๕}$	๗

บัญชีรายชื่อหนังสือสำคัญที่ดินตั้งอยู่ที่ดินที่ต้องเวนคืน
ที่ดินที่ต้องเวนคืนท้ายพระราชบัญญัติเวนคืนอสังหาริมทรัพย์ ในท้องที่ตำบลบางตลาด
กรุด และตำบลท่าทราย อำเภอเมืองนนทบุรี จังหวัดนนทบุรี

พ.ศ. ๒๔๕๖

หนังสือสำคัญ				ที่ดินตั้งอยู่			ที่ดินที่ต้องเวนคืน			หมายเหตุ
โฉนดที่	ระวาง	เลขที่ดิน	หน้าสำรวจ	ตำบล	อำเภอ	จังหวัด	ไร่	งาน	วา	
๑๗๐๖	ณ.ฉญ.	<u>๑๕๑</u> ๒๒๑	๓๐	บาง ตลาด	ปาก เกร็ด	นนทบุรี	-	๒	-	
๑๗๐๗	"	<u>๑๕๑</u> ๒๒๒	๓๑	"	"	"	๒	๓	๕๐	
๑๗๐๘	"	<u>๑๕๑</u> ๒๒๓	๓๒	"	"	"	๑	๓	๑๘	
๑๗๐๕	"	๑๕๘	๓๓	"	"	"	๕	๕	๗๕	
๑๗๑๓	"	๑๕๗	๓๗	"	"	"	๕	๑	๕๕	
๑๗๑๔	ณ.ฉญ.	๑๔	๓๘	"	"	"	๑	๑	๕๗	
๑๗๑๗	"	๗	๔๑	"	"	"	-	๑	๓๔	
๑๗๑๘	"	<u>๒</u> ๒๓๓	๔๒	"	"	"	๑	-	๔๖	
๑๗๑๕	"	<u>๒</u> ๒๓๔	๔๓	"	"	"	-	-	๒๖	
๑๗๑๖	"	๕	๔๐	"	"	"	-	-	๓๑	
๑๗๑๕	"	๑	๓๕	"	"	"	-	-	๓๘	
๑๗๖๑	"	<u>๒</u> ๒๖๒	๓๕	"	"	"	-	๑	๕๐	
๑๗๔๕	"	<u>๒</u> ๒๖๐	๗๓	"	"	"	-	-	๕๕	
๑๗๔๘	"	<u>๒</u> ๒๕๕	๗๒	"	"	"	-	๑	๕๒	

แปลง หมายเลข	ชื่อผู้ถือกรรมสิทธิ์	ตั้งบ้านเรือนอยู่			หนังสือสำคัญ			
		ตำบล	อำเภอ	จังหวัด	โฉนดที่	ระหว่าง	เลขที่ดิน	หน้าสำ
๑๕	นายยิ้ม นางม้วน วันบาง	บาง ตลาด	ปาก เกร็ด	นนทบุรี	๑๗๕๑	สน.ฉฉ.	$\frac{๒}{๒๖๒}$	๗๕
๑๖	นายเป็น นางเย็น นางเล็ก นายพลับ	”	”	”	๑๗๒๐	”	$\frac{๒}{๒๓๕}$	๔๕
๑๗	นายไผ่ ชมสวัสดิ์ นางจ่าปี่ เงินยวง	”	”	”	๑๗๖๐	”	$\frac{๒}{๒๗๑}$	๘๕
๑๘	นางสำลี คำแสง นางกำพรวา คำแสง	”	”	”	๑๖๕๐	”	$\frac{๒}{๒๖๑}$	๗๕
๑๙	นางหะยะ นิลพานิช	บางอ้อ	บางกอก น้อย	ธนบุรี	๑๗๒๑	”	$\frac{๒}{๒๓๖}$	๔๕
๒๐	นายเอฟ ยิงเจริญ นายเกษ	บาง ตลาด	ปาก เกร็ด	นนทบุรี	๑๗๒๒	”	$\frac{๒}{๒๓๗}$	๔๖
๒๑	นายเขยน อ็อกชู	”	”	”	๑๗๓๒	”	$\frac{๒}{๒๔๓}$	๕๖
๒๒	นายสำริด	”	”	”	๑๗๓๕	”	$\frac{๒}{๒๔๖}$	๕๕
๒๓	นางสาวเนย นางสาวเนียร นางสาวต่วน ใบบาง	”	”	”	๑๗๓๖	”	$\frac{๒}{๒๔๗}$	๖๐
๒๔	นายกรด อ่องเอิบ นางสาวพร้อม นางสาวม่อม เด็กชายมน	”	”	”	๑๗๔๕	”	$\frac{๒}{๒๕๖}$	๖๕
๒๕	นายให้ ทดแทน นายมน คงค นายหลง ผลอดตมนตร์	สแยก มหานาค	บ่อม ปราบ ศัตรู พ่าย	พระนคร	๑๗๒๗	”	$\frac{๒}{๒๓๘}$	๕๑
๒๖	นางกอน สุขทอง นางเป็รื่อง รักเงิน นางเหลียม รักเงิน	บาง ตลาด	ปาก เกร็ด	นนทบุรี	๑๗๓๑	”	$\frac{๒}{๒๔๒}$	๕๕

หนังสือสำคัญ			ที่ดินตั้งอยู่			ที่ดินต้องเวนคืน			หมายเหตุ
ระวาง	เลขที่ดิน	หน้าสำรวจ	ตำบล	อำเภอ	จังหวัด	ไร่	งาน	วา	
สน. ๑ฎ.	$\frac{๒}{๒๖๒}$	๗๕	บาง ตลาด	ปาก เกร็ด	นนทบุรี	—	—	๓๕	
”	$\frac{๒}{๒๓๕}$	๔๔	”	”	”	—	๑	๒๑	
”	$\frac{๒}{๒๗๑}$	๙๕	”	”	”	—	๒	๑๕	
”	$\frac{๒}{๒๖๑}$	๗๕	”	”	”	—	๑	๕๐	
”	$\frac{๒}{๒๓๖}$	๔๕	”	”	”	—	—	๔๗	
”	$\frac{๒}{๒๓๗}$	๔๖	”	”	”	—	—	๗๖	
”	$\frac{๒}{๒๔๓}$	๕๖	”	”	”	—	๒	๒๐	
”	$\frac{๒}{๒๔๖}$	๕๕	”	”	”	—	๑	๒๐	
”	$\frac{๒}{๒๔๗}$	๖๐	”	”	”	—	๑	๕๓	
”	$\frac{๒}{๒๕๖}$	๖๕	”	”	”	—	—	๔๓	
”	$\frac{๒}{๒๓๘}$	๕๑	”	”	”	—	๑	๑๕	
”	$\frac{๒}{๒๔๒}$	๕๕	”	”	”	—	—	๔๗	

แปลง หมาย เลขที่	ชื่อผู้ถือกรรมสิทธิ์	ตั้งบ้านเรือนอยู่			หนังสือสำคัญ			
		ตำบล	อำเภอ	จังหวัด	โฉนดที่	ระวาง	เลขที่ดิน	หน้าสำรวจ
๒๗	นายภู นางเบ็น	บาง ตลาด	ปาก เกร็ด	นนทบุรี	—	ส.น.๑๗.	$\frac{๒}{๒๔๘}$	๖๑
๒๘	นางอวน อ็อกชู นางสาวเนย ไบบาง นางสาวป่วน ชิดท่าทราย	”	”	”	๑๗๓๘	”	$\frac{๒}{๒๔๘}$	๖๒
๒๙	นายน่วม นางมะ นายเคลือบ	”	”	”	๑๗๔๔	”	$\frac{๒}{๒๔๕}$	๖๘
๓๐	นายอาด นางเมะ	”	”	”	๑๗๔๖	”	$\frac{๒}{๒๕๗}$	๗๐
๓๑	นายเออ นางเม้า	”	”	”	๑๗๕๗	”	$\frac{๒}{๒๖๘}$	๘๑
๓๒	นางโรด ต้นแทน นายไกร นางไผ่ พงษ์สวัสดิ์ นายไข่	”	”	”	๑๗๕๘	”	$\frac{๒}{๒๖๘}$	๘๒
๓๓	นายทองดี นางเกริง	”	”	”	๑๗๕๕	”	$\frac{๒}{๒๗๐}$	๘๓
๓๔	นางเขื่อน เปรมาวิน	บาง ปรอท	เมือง นนทบุรี	”	๑๗๒๘	”	$\frac{๒}{๒๓๘}$	๕๒
๓๕	นายจิตรี ระตะนาท	บาง ตลาด	ปาก เกร็ด	”	๒๗๘๕	”	๓๔๐	๑๐๘
๓๖	นายม้วน ป็อกเท็ง นางพวง สาคร นายบค ป็อกเท็ง นางสาวลม้าย ต้นแทน นายน่ม ป็อกเท็ง	”	”	”	๑๗๖๒	”	$\frac{๒}{๒๗๓}$	๘๖
๓๗	นายเต็น นางแดง	”	”	”	๑๗๓๕	”	$\frac{๒}{๒๕๐}$	๖๓
๓๘	นางพลอย นางคอย	”	”	”	๑๗๔๓	”	$\frac{๒}{๒๕๕}$	๖๗
๓๙	นางลาว นางเปอะ นางเลียง นายเฉย	”	”	”	—	”	$\frac{๒}{๒๕๓}$	๖๖

หนังสือสำคัญ				ที่ดินตั้งอยู่			ที่ดินที่ต้องเวนคืน			หมายเหตุ
โฉนดที่	ระวาง	เลขที่ดิน	หน้าสำรวจ	ตำบล	อำเภอ	จังหวัด	ไร่	งาน	วา	
—	ฉ.น.ฉ.ญ.	<u>๒</u> ๒๕๘	๖๑	บาง ตลาด	ปาก เกร็ด	นนทบุรี	—	—	๒๐	
๑๓๓๘	”	<u>๒</u> ๒๕๘	๖๒	”	”	”	—	๑	๖๑	
๑๓๔๔	”	<u>๒</u> ๒๕๕	๖๔	”	”	”	—	๑	๑๖	
๑๓๕๖	”	<u>๒</u> ๒๕๕	๖๐	”	”	”	๑	—	๖๓	
๑๓๕๗	”	<u>๒</u> ๒๖๘	๖๑	”	”	”	—	๒	๖๐	
๑๓๕๘	”	<u>๒</u> ๒๖๘	๖๒	”	”	”	—	๑	๐๘	
๑๓๕๙	”	<u>๒</u> ๒๖๐	๖๓	”	”	”	—	๒	๗๕	
๑๓๖๘	”	<u>๒</u> ๒๓๘	๕๒	”	”	”	—	—	๕๒	
๑๓๗๕	”	๓๔๐	๑๐๘	”	”	”	—	—	๖๒	
๑๓๖๒	”	<u>๒</u> ๒๓๓	๖๖	”	”	”	—	—	๘๕	
๑๓๓๕	”	<u>๒</u> ๒๕๐	๖๓	”	”	”	—	—	๖๕	
๑๓๔๓	”	<u>๒</u> ๒๕๕	๖๗	”	”	”	—	—	๕๕	
—	”	<u>๒</u> ๒๕๓	๖๖	”	”	”	—	—	๖๑	

แปลง หมายเลข	ชื่อผู้ถือกรรมสิทธิ์	ตั้งบ้านเรือนอยู่			หนังสือสำคัญ			
		ตำบล	อำเภอ	จังหวัด	โฉนดที่	ระวาง	เลขที่ดิน	หน้าตัด
๔๐	นายเตียว นางปี่	บาง ตลาด	ปาก เกร็ด	นนทบุรี	—	สน.๑ฎ.	$\frac{๒}{๒๕๙}$	๗๐
๔๑	นายเจ็ก นางซั้ว นายสง	”	”	”	๑๗๓๐	”	$\frac{๒}{๒๕๑}$	๕๐
๔๒	นายเข้ม นนทอ	”	”	”	๑๗๔๑	”	$\frac{๒}{๒๕๒}$	๖๐
๔๓	นายอ่วม นางไว้ม	”	”	”	๑๗๕๒	”	$\frac{๒}{๒๖๓}$	๗๐
๔๔	นางเนย	”	”	”	๑๗๕๖	”	$\frac{๒}{๒๖๗}$	๘๐
๔๕	นางเย็น	”	”	”	๑๗๖๓	”	$\frac{๒}{๒๗๔}$	๘๐
๔๖	นางสงวน มีขันทอง	”	”	”	๑๗๕๔	”	$\frac{๒}{๒๖๕}$	๗๐
๔๗	นางสุดใจ นายเตียว	”	”	”	๑๗๕๓	”	$\frac{๒}{๒๖๔}$	๗๐
๔๘	นางกรุด นางบุต นางหวัง	”	”	”	๑๗๖๕	”	$\frac{๒}{๒๗๖}$	๘๐
๔๙	นายสมบุญ นายพลอย นางเกดอ	”	”	”	๑๗๖๔	”	$\frac{๒}{๒๗๕}$	๘๐
๕๐	นายชิต ระตะนารถ	”	”	”	๑๗๕๕	”	$\frac{๒}{๒๖๖}$	๗๐
๕๑	นางแม่ นางสง	”	”	”	๑๗๖๖	”	$\frac{๒}{๒๗๗}$	๕๐
๕๒	นางสอาด ปิ่นทอง	”	”	”	๑๗๗๕	สน.๑ฎ.	$\frac{๒}{๒๕๐}$	๑๐๓
๕๓	นายแขก	”	”	”	๑๗๖๗	”	$\frac{๒}{๒๗๘}$	๕๐
๕๔	นายสว่าง พลอยประดับ นางเที่ยง บางแจ้ง นางกลิ้ง ถนัดกิจ นางแป้น นางบด	”	”	”	๑๗๗๘	”	$\frac{๒}{๒๗๕}$	๑๐๒
๕๕	นายแทน อ่องเอิบ	”	”	”	๑๗๗๗	”	$\frac{๒}{๒๗๘}$	๑๐๑

หนังสือสำคัญ				ที่ดินตั้งอยู่			ที่ดินที่ต้องเวนคืน			หมายเหตุ
โฉนดที่	ระวาง	เลขที่ดิน	หน้าสำรวจ	ตำบล	อำเภอ	จังหวัด	ไร่	งาน	วา	
—	สน.ฉฉ.	$\frac{๒}{๒๕๗}$	๗๑	บางตลาด	ปากเกร็ด	นนทบุรี	—	—	๓๒	
๑๗๓๐	"	$\frac{๒}{๒๕๘}$	๕๕	"	"	"	—	๒	๕๐	
๑๗๔๑	"	$\frac{๒}{๒๕๙}$	๖๕	"	"	"	—	๑	๒๕	
๑๗๕๒	"	$\frac{๒}{๒๖๐}$	๗๖	"	"	"	—	—	๗๕	
๑๗๕๖	"	$\frac{๒}{๒๖๑}$	๘๓	"	"	"	—	๑	๑๓	
๑๗๖๓	"	$\frac{๒}{๒๖๒}$	๘๗	"	"	"	—	๑	๘๓	
๑๗๕๔	"	$\frac{๒}{๒๖๓}$	๗๗	"	"	"	—	๓	๘๕	
๑๗๕๓	"	$\frac{๒}{๒๖๔}$	๗๔	"	"	"	๑	—	๓๓	
๑๗๖๕	"	$\frac{๒}{๒๖๕}$	๘๕	"	"	"	—	—	๕๔	
๑๗๖๔	"	$\frac{๒}{๒๖๖}$	๘๘	"	"	"	—	๑	๒๕	
๑๗๕๕	"	$\frac{๒}{๒๖๗}$	๗๕	"	"	"	—	๓	๔๐	
๑๗๖๖	"	$\frac{๒}{๒๖๘}$	๕๐	"	"	"	๑	๑	๕๑	
๑๗๗๕	สน.ฉฉ.	$\frac{๒}{๒๖๙}$	๑๐๓	"	"	"	๔	—	๓๒	
๑๗๗๗	"	$\frac{๒}{๒๗๐}$	๕๑	"	"	"	๑	๕	—	
๑๗๗๘	"	$\frac{๒}{๒๗๑}$	๑๐๒	"	"	"	๑	๓	๘๐	
๑๗๗๗	"	$\frac{๒}{๒๗๒}$	๑๐๑	"	"	"	๑	—	๒๐	

แปลง หมายเลข	ชื่อผู้ถือกรรมสิทธิ์	ตั้งบ้านเรือนอยู่			หนังสือสำคัญ			
		ตำบล	อำเภอ	จังหวัด	โฉนดที่	ระวาง	เลขที่ดิน	หน้าสำรวจ
๕๖	นางเชอ เจริญสุข	บาง ตลาด	ปาก เกร็ด	นนทบุรี	—	ฉน. ๑ฎ.	$\frac{๒}{๒๗๔}$	—
๕๗	นายฮวด จันทวงษ์	”	”	”	๐๕๑๘	”	๓๔๒	๒๗๖
๕๘	นายมุต ทับเล นางลิม นางเล็ม นางห้วง นางค๊ะ เชอชาติ	”	”	”	๑๐๒๖	”	๔๓	๑๘๐
๕๙	พระชัยบรม (จิตร สิงห์เสนีย์)	วัด สาม ปลม	สัมพันธ วงษ	พระนคร	๖๙๒	”	๔๔	๑๔๖
๖๐	นางจรัส สิงห์เสนีย์	”	”	”	๑๐๐๒	”	๔๕	๑๕๖
๖๑	นายบุญ ช่างไม้	บาง ตลาด	ปาก เกร็ด	นนทบุรี	๑๐๓๐	”	๕๐	๑๘๔
๖๒	เด็กชายชาญ สุกก้อน	”	”	”	๑๐๒๕	”	๕๑	๑๗๕
๖๓	นางฮิว นางเมะ นางเนียร	”	”	”	๑๐๒๔	”	๔๒	๑๗๘
๖๔	นายหมั่น นางกลน	”	”	”	๑๐๔๒	”	๔๑	๑๕๖
๖๕	นางวอ เชอชาติ นางเหลียม	”	”	”	—	”	๓๑๖	๒๖๐
๖๖	นางโสม	”	”	”	๑๐๔๘๑	”	๓๐๕	๒๔๕
๖๗	นางค้อ	”	”	”	—	”	๓๑๘	๒๖๒
๖๘	นายพิศ นายเลียบ มาแรม	”	”	”	—	”	๓๑๗	๒๖๑
๖๙	นายมัต เจ๊ะห้วน นายซอ นายแอ นายอิมเอ	”	”	”	—	”	๓๒๐	๒๖๔
๗๐	นายแดง นายมะ นายเจียม	”	”	”	—	”	๓๒๘	๒๓๒
๗๑	นายแดง นายซอ เกาะหมาก	”	”	”	—	”	๓๒๑	๒๖๕

หนังสือสำคัญ				ที่ดินตั้งอยู่			ที่ดินที่ต้องเวนคืน			หมายเหตุ
ประเภท	ระวาง	เลขที่ดิน	หน้าสำรวจ	ตำบล	อำเภอ	จังหวัด	ไร่	งาน	วา	
	สน. ๑ฎ.	๒ ๒๘๔	—	บาง	ปาก	นนทบุรี	—	๓	๖๐	
๑๗	”	๓๔๒	๒๘๖	ตลาด	เกร็ด	”	๒	๒	๗๕	
๒๖	”	๔๓	๑๘๐	ท่าทราย	เมือง	”	๑๕	—	๔๒	
	”	๔๔	๑๔๖	”	”	”	๗	๑	๖๐	
๒๒	”	๔๕	๑๕๖	”	”	”	๓	—	—	
๓๐	”	๕๐	๑๘๔	”	”	”	๕	—	๕๐	
๒๕	”	๕๑	๑๗๕	”	”	”	๒	๕	—	
๒๔	”	๕๒	๑๗๘	”	”	”	๓	๑	๕๐	
๒๕	”	๕๑	๑๕๖	”	”	”	๑	๕	๕๑	
	”	๓๑๖	๒๖๐	”	”	”	๕	๓	๓๗	
๒๑	”	๓๐๕	๒๔๕	”	”	”	—	—	๗๕	
	”	๓๑๘	๒๖๒	”	”	”	๑	๑	๕๕	
	”	๓๑๗	๒๖๑	”	”	”	—	๕	๑๕	
	”	๓๒๐	๒๖๔	”	”	”	—	๑	๕๗	
	”	๓๒๘	๒๓๒	”	”	”	๑	๕	๐๗	
	”	๓๒๑	๒๖๕	”	”	”	—	๕	๖๘	

แปลง หมายเลข	ชื่อผู้ถือกรรมสิทธิ์	ตั้งบ้านเรือนอยู่			หนังสือสำคัญ			
		ตำบล	อำเภอ	จังหวัด	โฉนดที่	ระวาง	เลขที่ดิน	หน้าสำรวจ
๗๒	นายพีต นายอี	บางตลาด	ปากเกร็ด	นนทบุรี	—	สน. ๑ฎ.	๓๒๖	๒๗๐
๗๓	นางนิ นายมิน	"	"	"	—	"	๓๒๓	๒๖๗
๗๔	นายหวัง	"	"	"	—	"	๓๒๒	๒๖๖
๗๕	นางบ้อ นางวอ	"	"	"	—	"	๓๒๕	๒๖๕
๗๖	นางพุก พุ่มระย้าทอง	"	"	"	—	"	$\frac{๒}{๒๕๒}$	—
๗๗	นายสมจิตร นิมนต์	"	"	"	๑๗๗๕	ณ. ๑ฎ.	$\frac{๒}{๒๘๖}$	๕๕
๗๘	นายถิ มะเส	"	"	"	๑๗๗๖	"	$\frac{๒}{๒๘๗}$	๑๐๐
๗๙	นายเชาว์ นิมนต์	พาทูร์	พระนคร	พระนคร	๕๘๑	"	๒๔	๒๖๘
๘๐	นายฮิม	บางตลาด	ปากเกร็ด	นนทบุรี	๑๗๗๑	"	$\frac{๒}{๒๘๒}$	๕๕
๘๑	นายหมัด กิมัง	"	"	"	๑๗๗๐	"	$\frac{๒}{๒๘๑}$	๕๔
๘๒	นางพวง ธันโต	"	"	"	๑๗๖๕	"	$\frac{๒}{๒๘๐}$	๕๓
๘๓	นายประสิทธิ์ ถาวร	"	"	"	๕๖๖	"	๑๗๑	๒๕๓
	นางเล็ก ลามอ							
	นางทิม ลาสะมอ							
	นายลาม ศรีลาน							
	นางวอ อารับเบย							
๘๔	นางสาวชวง ทนแทน	"	"	"	๕๖๕	"	๑๐๓	๒๕๖
๘๕	นางสาวชวง ทนแทน	"	"	"	๕๖๕	"	๑๕	๒๗๒
๘๖	นางวอ อารับเบย	"	"	"	—	"	๘๖	—

หนังสือสำคัญ				ที่ดินตั้งอยู่			ที่ดินต้องเวนคืน			หมายเหตุ
ที่	ระวาง	เลขที่ดิน	หน้าสำรวจ	ตำบล	อำเภอ	จังหวัด	ไร่	งาน	วา	
	สน. ๑๓๓	๓๒๖	๒๗๐	ท่าทราย	เมืองนนทบุรี	นนทบุรี	-	๓	-	
	"	๓๒๓	๒๖๗	"	"	"	-	-	๖๔	
	"	๓๒๒	๒๖๖	"	"	"	-	-	๘๗	
	"	๓๒๕	๒๖๕	"	"	"	-	๑	๔๕	
	"	<u>๒</u> ๒๕๒	-	บางตลาด	ปากเกร็ด	"	-	๓	๓๐	
๓๕	สน. ๑๓๓	<u>๒</u> ๒๖๖	๕๕	"	"	"	๑	๑	๓๘	
๓๖	"	<u>๒</u> ๒๖๗	๑๐๐	"	"	"	-	๑	๗๖	
๓๑	"	๒๒๔	๒๖๘	"	"	"	๑๐	๑	๕๕	
๓๑	"	<u>๒</u> ๒๖๒	๕๕	"	"	"	๒	-	๘๐	
๓๐	"	<u>๒</u> ๒๖๑	๕๔	"	"	"	๒	-	๘๘	
๓๖๕	"	<u>๒</u> ๒๖๐	๕๓	"	"	"	๓	๑	๘๘	
๖๖	"	๑๗๑	๒๕๓	"	"	"	๓๓	๓	๖๐	
๖๕	"	๑๐๓	๒๕๖	"	"	"	๑	-	๐๔	
๖๕	"	๑๕	๒๗๒	"	"	"	๑	-	๕๒	
	"	๖๖	-	"	"	"	-	๓	๒๘	

แปลง หมาย เลขที่	ชื่อผู้ถือกรรมสิทธิ์	ตั้งบ้านเรือนอยู่			หนังสือสำคัญ			
		ตำบล	อำเภอ	จังหวัด	โฉนดที่	ระหว่าง	เลขที่ดิน	หน้าสำรวจ
๘๗	นางเชอ เจริญสุข	บาง ตลาด	ปาก เกร็ด	นนทบุรี	๑๒๕๘๑	ณ.๑ฎ.	๔๓๖	๓๒๖
๘๘	นางหับ ลามอ เด็กหญิงลออ ลาสะเมะ	”	”	”	๑๒๗๕๘	”	๔๕๐	๓๓๗
๘๙	นางนวม ลามอ	”	”	”	๑๒๗๕๕	”	๔๕๑	๓๓๘
๙๐	นางเมะ เกะหมาก	”	”	”	๕๘๗	”	๓๐	๒๗๔
๙๑	นายหมัด ลามอ	”	”	”	๑๒๘๖๒	”	๔๕๒	๓๔๑
๙๒	นายหมัด ลามอ	”	”	”	๑๒๘๐๑	”	๑๔๕	๓๔๐
๙๓	นางเชอน นางเลียบ มีโย	”	”	”	๕๐๕	ณ.๑อ.	๗	๑๕๑
๙๔	นางอวน อ็อกชู	”	”	”	๕๑๘	ณ.๑อ.	๑๐๓	๒๐๔
๙๕	นายเขยน อ็อกชู	”	”	”	๕๑๗	”	๑๒๒	๒๐๓
๙๖	นางห้วง พ่วงสุวรรณ นายสวัสดิ์ นางเจิม นายเปลี่ยน นายแมน	”	”	”	๕๒๗	”	๑๒	๒๑๓
๙๗	นายหมัด อีโชะ นายเซ็ม นางเมะ	”	”	”	๕๓๕	ณ.๑อ.	๒๕	๒๒๑
๙๘	” ”	”	”	”	๕๒๖	”	๑๗	๒๑๒
๙๙	นางเขอน เปรุนาวิน	บาง ปรอท	เมือง นนทบุรี	”	๑๗๒๕	”	<u>๒</u> ๒๔๐	๕๓

หนังสือสำคัญ				ที่ดินตั้งอยู่			ที่ดินที่ต้องเวนคืน			หมายเหตุ
โฉนดที่	ระวาง	เลขที่ดิน	หน้าสำรวจ	ตำบล	อำเภอ	จังหวัด	ไร่	งาน	วา	
๑๒๕๘๑	สน.๑ฎ.	๔๓๖	๓๒๖	บาง ตลาด	ปาก เกร็ด	นนทบุรี	๕	—	๖๐	
๑๒๗๕๘	„	๔๕๐	๓๓๗	„	„	„	๑๒	๑	๕๐	
๑๒๗๕๙	„	๔๕๑	๓๓๘	„	„	„	๗	๒	๕๗	
๕๘๗	„	๓๐	๒๗๔	„	„	„	๖	—	๑๒	
๑๒๘๐๒	„	๔๕๒	๓๔๑	„	„	„	๒	๓	๒๓	
๑๒๘๐๑	„	๑๔๕	๓๔๐	„	„	„	๓	—	๑๕	
๕๐๕	สน.๑ป.	๗	๑๕๑	„	„	„	๑๕	๓	๕๕	
๕๑๘	สน.๑ช.	๑๐๓	๒๐๔	„	„	„	๓๓	๓	๕๖	
๕๑๗	„	๑๒๒	๒๐๓	„	„	„	๑๕	๑	๕๗	
๕๒๗	„	๑๒	๒๑๓	„	„	„	๕๕	—	๕๗	
๕๓๕	สน.๑ป.	๒๕	๒๒๑	„	„	„	๕๑	๑	๗๗	
๕๒๖	„	๑๗	๒๑๒	„	„	„	๒๓	—	๗๑	
๑๗๒๕	„	<u>๒</u> ๒๔๐	๕๓	„	„	„	—	—	๕๐	

แปลง หมายเลข	ชื่อผู้ถือกรรมสิทธิ์	ตั้งบ้านเรือนอยู่			หนังสือสำคัญ			
		ตำบล	อำเภอ	จังหวัด	โฉนดที่	ระวาง	เลขที่ดิน	หน้าสำ
๑๐๐	นายเต็บ นางแดง	บาง ตลาด	ปาก เกร็ด	นนทบุรี	๑๗๔๐	๘น.๑๐.	$\frac{๒}{๒๕๑}$	๖
๑๐๑	นายพยอม หะสิทธิ์พงษ์	„	„	„	—	„	—	—
๑๐๒	นายไล่ ชมสวัสดิ์	„	„	„	—	„	—	—
๑๐๓	นางประนอม อัมทรัพย์	„	„	„	—	„	—	—
๑๐๔	นายพล พุ่มระย้าทอง นายสังวาล สีทธิสาร นางโรจน์ พุ่มระย้าทอง	„	„	„	—	„	—	—
๑๐๕	นางเปอ เติงคะพันธ์	„	„	„	๓๖๔๑	๘น.๑๑.	๔๕๘	๑๑
๑๐๖	นางสอาด สุขสำราญ นางทวิ กำแพงดี	„	„	„	๓๖๓๕	„	๔๕๖	๑๑
๑๐๗	นางสอาด สุขสำราญ นางทวิ กำแพงดี	„	„	„	๓๖๔๐	„	๔๕๗	๑๑

หนังสือสำคัญ				ที่ดินตั้งอยู่			ที่ดินที่จองเวนคืน			หมายเหตุ
โฉนดที่	ระวาง	เลขที่ดิน	หน้าสำรวจ	ตำบล	อำเภอ	จังหวัด	ไร่	งาน	วา	
๑๗๔๐	๘น.๑๐.	$\frac{๒}{๒๕๓}$	๖๔	บาง ตลาด	ปาก เกร็ด	นนทบุรี	—	—	๒๕	
—	”	—	—	”	”	”	—	—	๒๓	
—	”	—	—	”	”	”	—	—	๕๒	
—	”	—	—	”	”	”	—	๑	๑๘	
—	”	—	—	”	”	”	๕	๑	๔๖	
๓๖๔๑	๘น.๑๑.	๔๕๘	๑๑๕	”	”	”	—	—	๕๗	
๓๖๓๕	”	๔๕๖	๑๑๓	”	”	”	—	—	๓๗	
๓๖๔๐	”	๔๕๗	๑๑๔	”	”	”	—	—	๓๓	