

พระราชกฤษฎีกา

กำหนดเขตที่ดินในบริเวณที่จะเวนคืน
เพื่อสร้างทางหลวงแผ่นดินหมายเลข ๔๔ สายกระบี่ - กาญจนดิษฐ์
ตอนอำเภอเคียนซา - อำเภอกาญจนดิษฐ์

พ.ศ. ๒๕๕๑

ภูมิพลอดุลยเดช ป.ร.

ให้ไว้ ณ วันที่ ๔ พฤษภาคม พ.ศ. ๒๕๕๑

เป็นปีที่ ๕๓ ในรัชกาลปัจจุบัน

พระบาทสมเด็จพระปรมินทรมหาภูมิพลอดุลยเดช มีพระบรมราชโองการโปรดเกล้าฯ ให้ประกาศว่า

โดยที่เป็นการสมควรกำหนดเขตที่ดินในบริเวณที่จะเวนคืน เพื่อสร้างทางหลวงแผ่นดินหมายเลข ๔๔ สายกระบี่ - กาญจนดิษฐ์ ตอนอำเภอเคียนซา - อำเภอกาญจนดิษฐ์ ในท้องที่อำเภอเคียนซา อำเภอบ้านนาเดิม อำเภอพุนพิน อำเภอเมืองสุราษฎร์ธานี และอำเภอกาญจนดิษฐ์ จังหวัดสุราษฎร์ธานี

อาศัยอำนาจตามความในมาตรา ๒๒๑ ของรัฐธรรมนูญแห่งราชอาณาจักรไทย และมาตรา ๖๘ วรรคหนึ่ง แห่งพระราชบัญญัติทางหลวง พ.ศ. ๒๕๓๕ ประกอบกับมาตรา ๕ วรรคสาม และมาตรา ๖ แห่งพระราชบัญญัติว่าด้วยการเวนคืนอสังหาริมทรัพย์ พ.ศ. ๒๕๓๐ จึงทรงพระกรุณาโปรดเกล้าฯ ให้ตราพระราชกฤษฎีกาขึ้นไว้ ดังต่อไปนี้

มาตรา ๑ พระราชกฤษฎีกานี้เรียกว่า “พระราชกฤษฎีกากำหนดเขตที่ดินในบริเวณที่จะเวนคืนเพื่อสร้างทางหลวงแผ่นดินหมายเลข ๔๔ สายกระบี่ - กาญจนดิษฐ์ ตอนอำเภอเคียนซา - อำเภอกาญจนดิษฐ์ พ.ศ. ๒๕๕๑”



LIRT

มาตรา ๒ พระราชกฤษฎีกานี้ให้ใช้บังคับตั้งแต่วันถัดจากวันประกาศในราชกิจจานุเบกษา เป็นต้นไป

มาตรา ๓ พระราชกฤษฎีกานี้ให้ใช้บังคับได้มีกำหนดสี่ปี

มาตรา ๔ ให้อธิบดีกรมทางหลวงเป็นเจ้าหน้าที่เวนคืนตามพระราชกฤษฎีกานี้

มาตรา ๕ เขตที่ดินในบริเวณที่จะเวนคืนตามพระราชกฤษฎีกานี้ อยู่ในท้องที่อำเภอเคียนซา อำเภอบ้านนาเดิม อำเภอพุนพิน อำเภอเมืองสุราษฎร์ธานี และอำเภอกาญจนดิษฐ์ จังหวัดสุราษฎร์ธานี มีส่วนแคบที่สุดสามร้อยเมตร และส่วนกว้างที่สุดหนึ่งพันหนึ่งร้อยห้าสิบเมตร ทั้งนี้ ภายในแนวเขตตามแผนที่ท้ายพระราชกฤษฎีกานี้

มาตรา ๖ ให้รัฐมนตรีว่าการกระทรวงคมนาคมรักษาการตามพระราชกฤษฎีกานี้

ผู้รับสนองพระบรมราชโองการ

ชวน หลีกภัย

นายกรัฐมนตรี

แผนที่ทำยพระราชกฤษฎีกา

กำหนดเขตที่ดินในบริเวณที่จะเวนคืน

เพื่อสร้างทางหลวงแผ่นดินหมายเลข 44 สายกระบี่ - กาญจนดิษฐ์ ตอนอำเภอเคียนซา - อำเภอกาญจนดิษฐ์

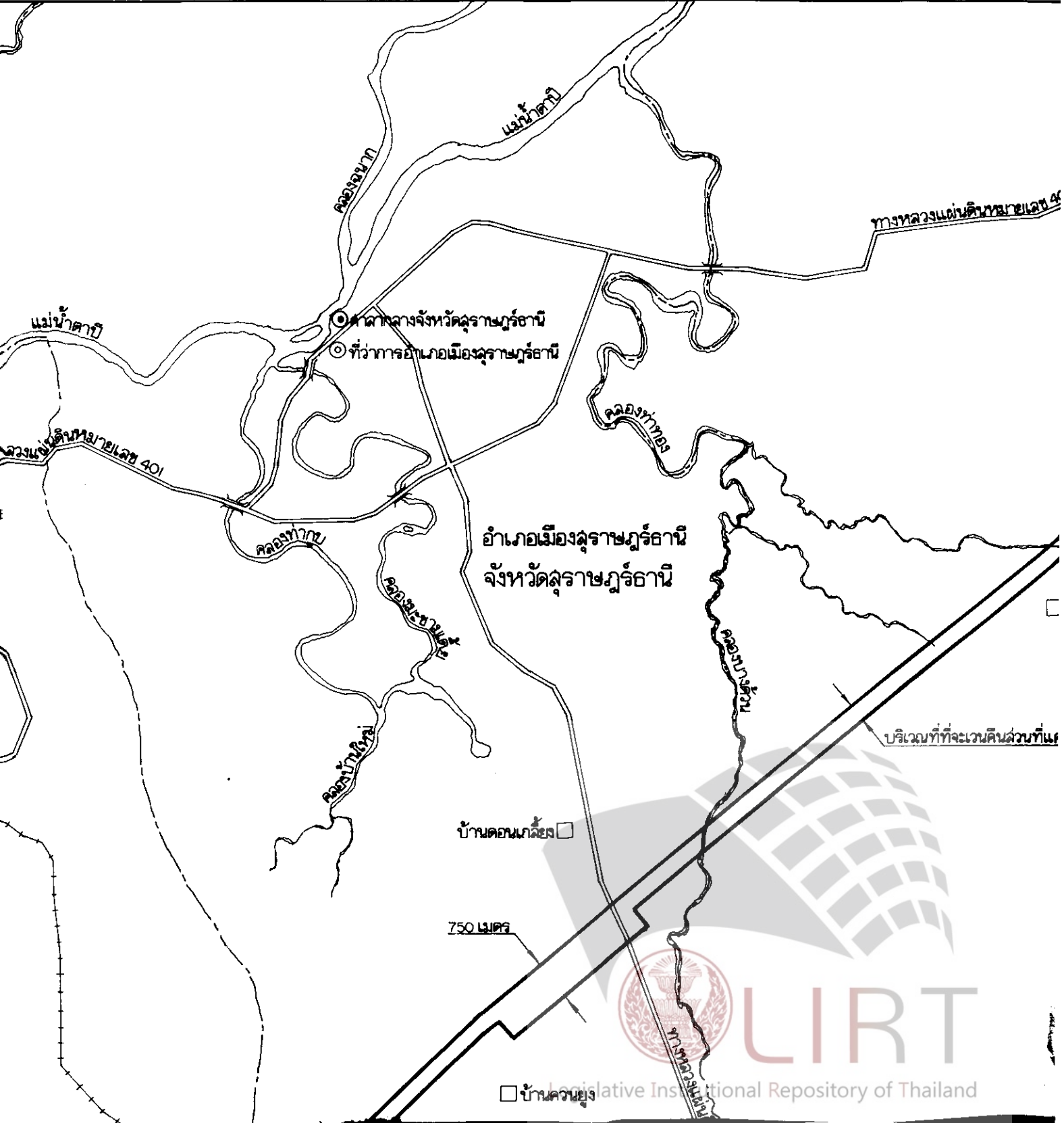
พ.ศ. 2541

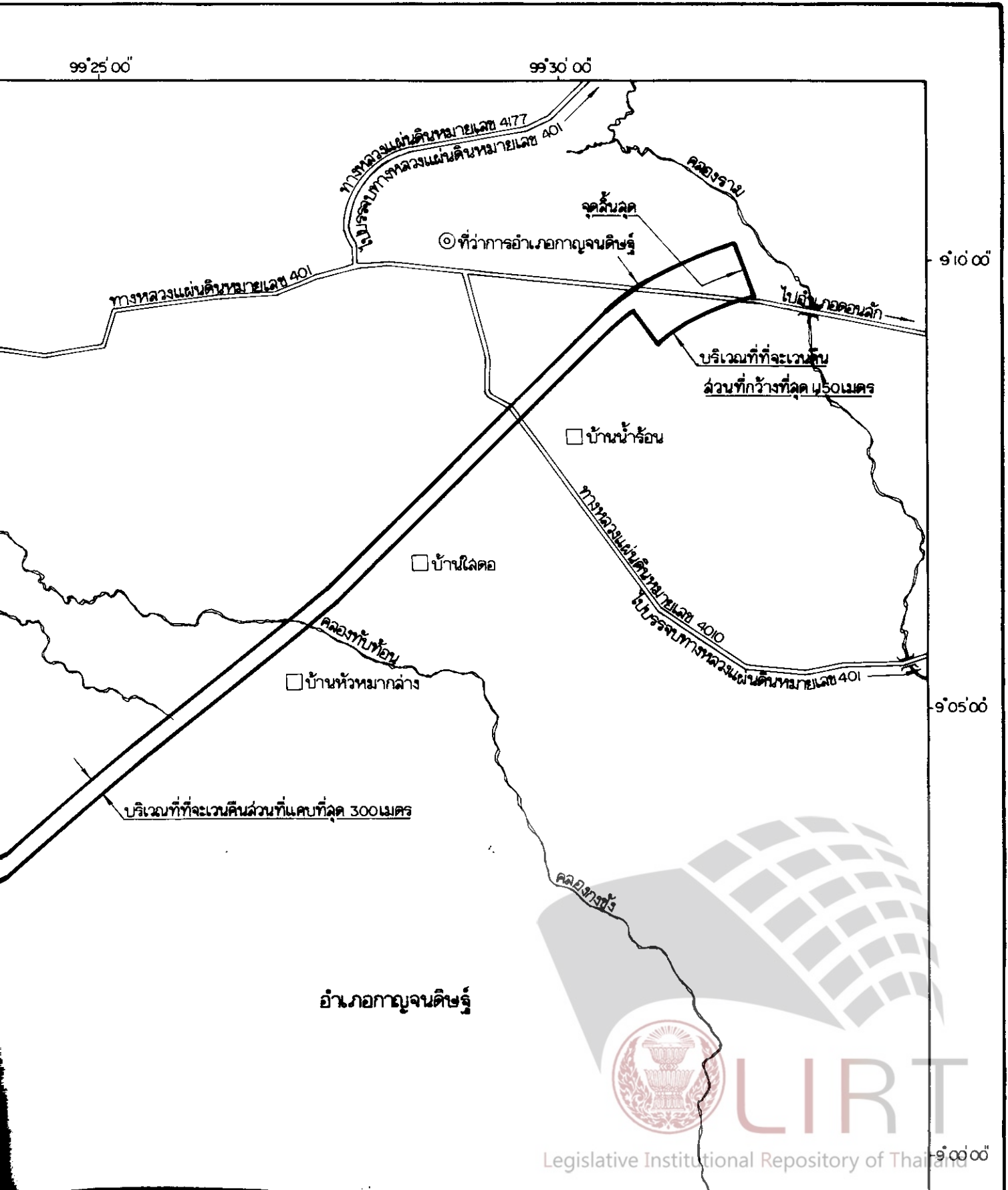
มาตราส่วน 1 : 100,000

0 2 4 6 กิโลเมตร

๙๙°2๐'๐๐"

๙๙°25'๐๐"





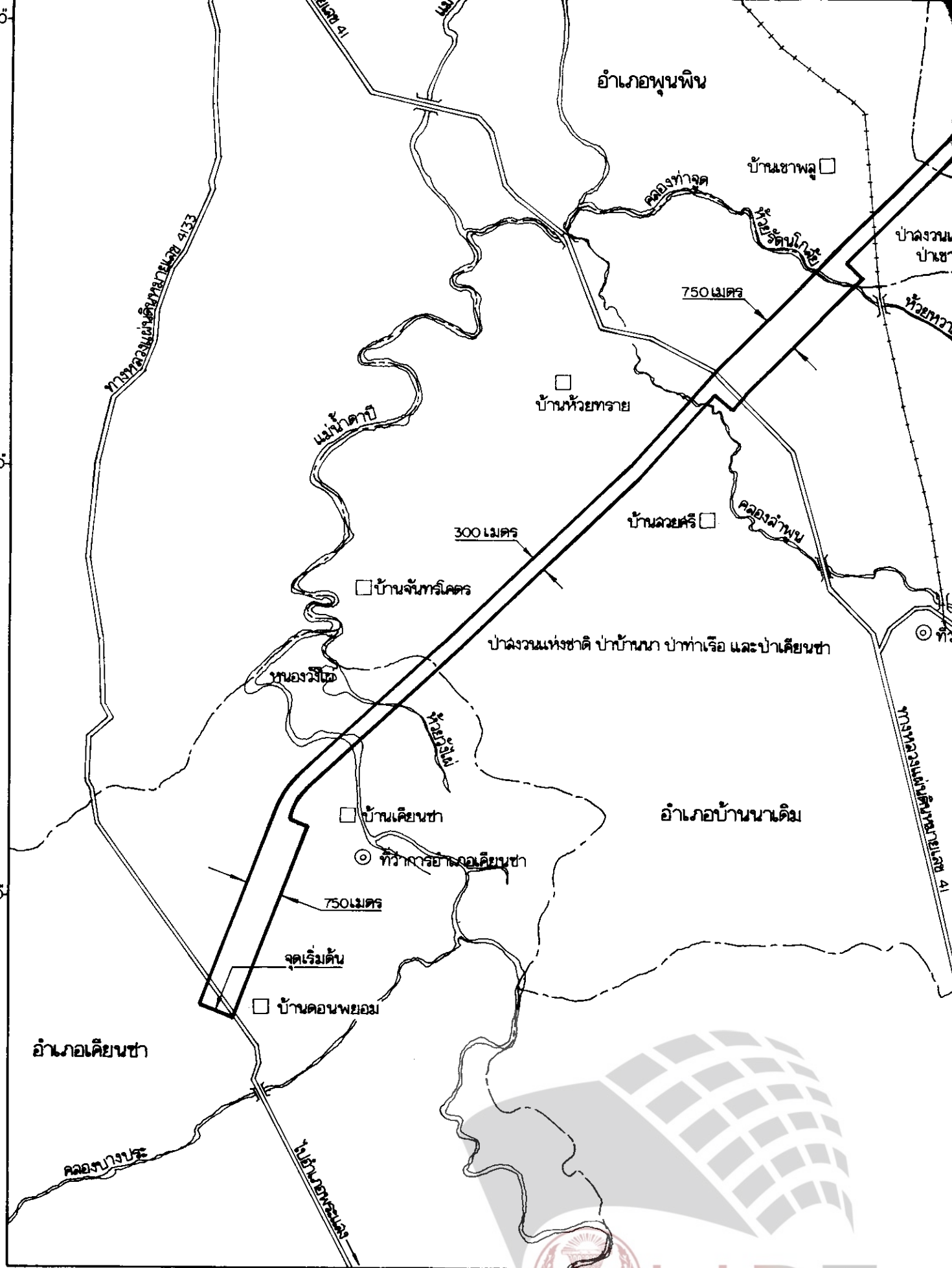
9°00'00"

8°55'00"

8°50'00"

99°10'00"

99°15'00"



เครื่องหมาย

————— แนวเขตที่ดินในบริเวณที่จะเวนคืน





อำเภอบ้านนาสาร



LIRT

Legislative Institutional Repository of Thailand

99° 20' 00"

99° 25' 00"

99° 30' 00"



๙๐๐'๐๐"

๘๕๕'๐๐"

๘๕๐'๐๐"

๙๙'๒๕'๐๐"

๙๙'๓๐'๐๐"

อำเภอบ้านนาสาร

อำเภอท่าศาลา
จังหวัดนครศรีธรรมราช



หมายเหตุ :- เหตุผลในการประกาศใช้พระราชกฤษฎีกาฉบับนี้ คือ เนื่องจากมีความจำเป็นจะต้องสร้างทางหลวงแผ่นดิน หมายเลข ๔๕ สายกระบี่ - กาญจนดิษฐ์ ตอนอำเภอเคียนซา - อำเภอกาญจนดิษฐ์ ในท้องที่อำเภอเคียนซา อำเภอบ้านนาเดิม อำเภอพุนพิน อำเภอเมืองสุราษฎร์ธานี และอำเภอกาญจนดิษฐ์ จังหวัดสุราษฎร์ธานี เพื่ออำนวยความสะดวกและความรวดเร็วแก่การจราจรและการขนส่งอันเป็นกิจการสาธารณูปโภค ในการนี้สมควรกำหนดเขตที่ดินในบริเวณที่ที่จะเวนคืนในท้องที่ดังกล่าว เพื่อให้เจ้าหน้าที่หรือผู้ซึ่งได้รับมอบหมายจากเจ้าหน้าที่มีสิทธิเข้าไปทำการสำรวจและเพื่อทราบข้อเท็จจริงเกี่ยวกับอสังหาริมทรัพย์ที่จะต้องเวนคืนที่แน่นอน จึงจำเป็นต้องตราพระราชกฤษฎีกานี้