



## พระราชกฤษฎีกา

กำหนดป่าคลองลำเลียง—ละอูน ในท้องที่ตำบลลำเลียง  
ตำบลบางแก้ว ตำบลทรายแดง ตำบลบางพระใต้  
และตำบลละอูนใต้ กิ่งอำเภอละอูน  
อำเภอกระบุรี จังหวัดระนอง  
ให้เป็นป่าสงวน

พ.ศ. ๒๔๕๗

ภูมิพลอดุลยเดช ป.ร.

ให้ไว้ ณ วันที่ ๑๘ มีนาคม พ.ศ. ๒๔๕๗

เป็นปีที่ ๕ ในรัชกาลปัจจุบัน

พระบาทสมเด็จพระปรมินทรมหาภูมิพลอดุลยเดช มีพระ  
บรมราชโองการโปรดเกล้าฯ ให้ประกาศว่า

เล่ม ๗๑ ตอนที่ ๒๗ ราชกิจจานุเบกษา ๒๗ เมษายน ๒๔๘๗

โดยที่เป็นการสมควรกำหนดป่าคลองลำเลียง-ละฮุ่น ใน  
ท้องที่ตำบลลำเลียง ตำบลบางแก้ว ตำบลทรายแดง ตำบล  
บางพระใต้ และตำบลละฮุ่นใต้ กิ่งอำเภอละฮุ่น อำเภอก  
ระบุรี จังหวัดระนอง ให้เป็นป่าสงวน

อาศัยอำนาจตามความในมาตรา ๘๕ ของรัฐธรรมนูญแห่ง  
ราชอาณาจักรไทย พุทธศักราช ๒๔๗๕ แก้ไขเพิ่มเติม พุทธ  
ศักราช ๒๔๘๕ และมาตรา ๑๐ แห่งพระราชบัญญัติคุ้มครอง  
และสงวนป่า พุทธศักราช ๒๔๘๑ จึงทรงพระกรุณาโปรดเกล้าฯ  
ให้ตราพระราชกฤษฎีกาขึ้นไว้ ดังต่อไปนี้

มาตรา ๑ พระราชกฤษฎีกานี้เรียกว่า “พระราชกฤษฎีกา  
กำหนดป่าคลองลำเลียง-ละฮุ่น ในท้องที่ตำบลลำเลียง ตำบล  
บางแก้ว ตำบลทรายแดง ตำบลบางพระใต้ และตำบลละฮุ่น  
ใต้ กิ่งอำเภอละฮุ่น อำเภอกระบุรี จังหวัดระนอง ให้เป็นป่า  
สงวน พ.ศ. ๒๔๘๗”

มาตรา ๒ พระราชกฤษฎีกานี้ให้ใช้บังคับเมื่อพ้นกำหนด  
สามสิบวันนับแต่วันประกาศในราชกิจจานุเบกษาเป็นต้นไป

มาตรา ๓ ให้ป่าคลองลำเลียง-ละฮุ่น ในท้องที่ตำบล  
ลำเลียง ตำบลบางแก้ว ตำบลทรายแดง ตำบลบางพระใต้

เล่ม ๗๑ ตอนที่ ๒๗ ราชกิจจานุเบกษา ๒๗ เมษายน ๒๔๖๗

และตำบลละอุ่นใต้ ถึงอำเภอละอุ่น อำเภอกระบุรี จังหวัด  
ระนอง ภายในแนวเขตตามแผนที่ท้ายพระราชกฤษฎีกานี้ เป็น  
ป่าสงวน

มาตรา ๕ ให้รัฐมนตรีว่าการกระทรวงเกษตรรักษาการ  
ตามพระราชกฤษฎีกานี้

ผู้รับสนองพระบรมราชโองการ

จอมพล ป. พิบูลสงคราม

นายกรัฐมนตรี



หมายเหตุ:-- เหตุผลในการประกาศใช้พระราชกฤษฎีกาดังนี้ คือ  
เนื่องจากที่ดินแห่งหนึ่งเป็นป่าที่มีค่าเป็นบริเวณมาก เช่น ไม้โกงกาง  
ไม้พังกา ไม้หอนไก่ มีสภาพเหมาะสมควรสงวนไว้เพื่อให้ราษฎร  
ได้มีไม้ใช้ตัดยอดไม้ อันจะให้ประโยชน์มากกว่าที่จะเผื่อวางลงทำ  
เป็นที่เพาะปลูก หรือเพื่อกิจการอย่างอื่นโดยพลการ และการใช้  
ประโยชน์จากป่าของราษฎรส่วนมากมิได้เป็นไปตามหลักเศรษฐกิจ เช่น  
เข่ากันสัตว์ป่า แล้ววางเมล็ดที่ขุยมะพร้าวด้วยพันธุ์ไม้มีค่า โดยไม่คำนึงถึง  
ผลได้เสียที่จะบังเกิดแก่ส่วนรวม เป็นเหตุให้ป่าพรุมีค่าถูกทำลายหรือ  
ไหม้เสียหายเกินควร จึงสมควรที่จะจัดสรรสิ่งเหล่านี้เป็นเขต  
ประโยชน์แห่งรัฐและประชาชน

# แผนที่


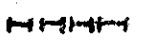
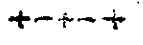


แสดงเขตน้ำท่วมพระราชกฤษฎีกา  
กำหนดน้ำคลองลำเลียง - ละอุ่น

ในท้องที่ตำบลลำเลียง ตำบลบางแก้ว ตำบลทรายแดง ตำบล  
กิ่งอำเภอละอุ่น อำเภอกระบุรี จังหวัดระยอง  
ได้เป็นป่าสงวน พ. ศ. ๒๔๙๗

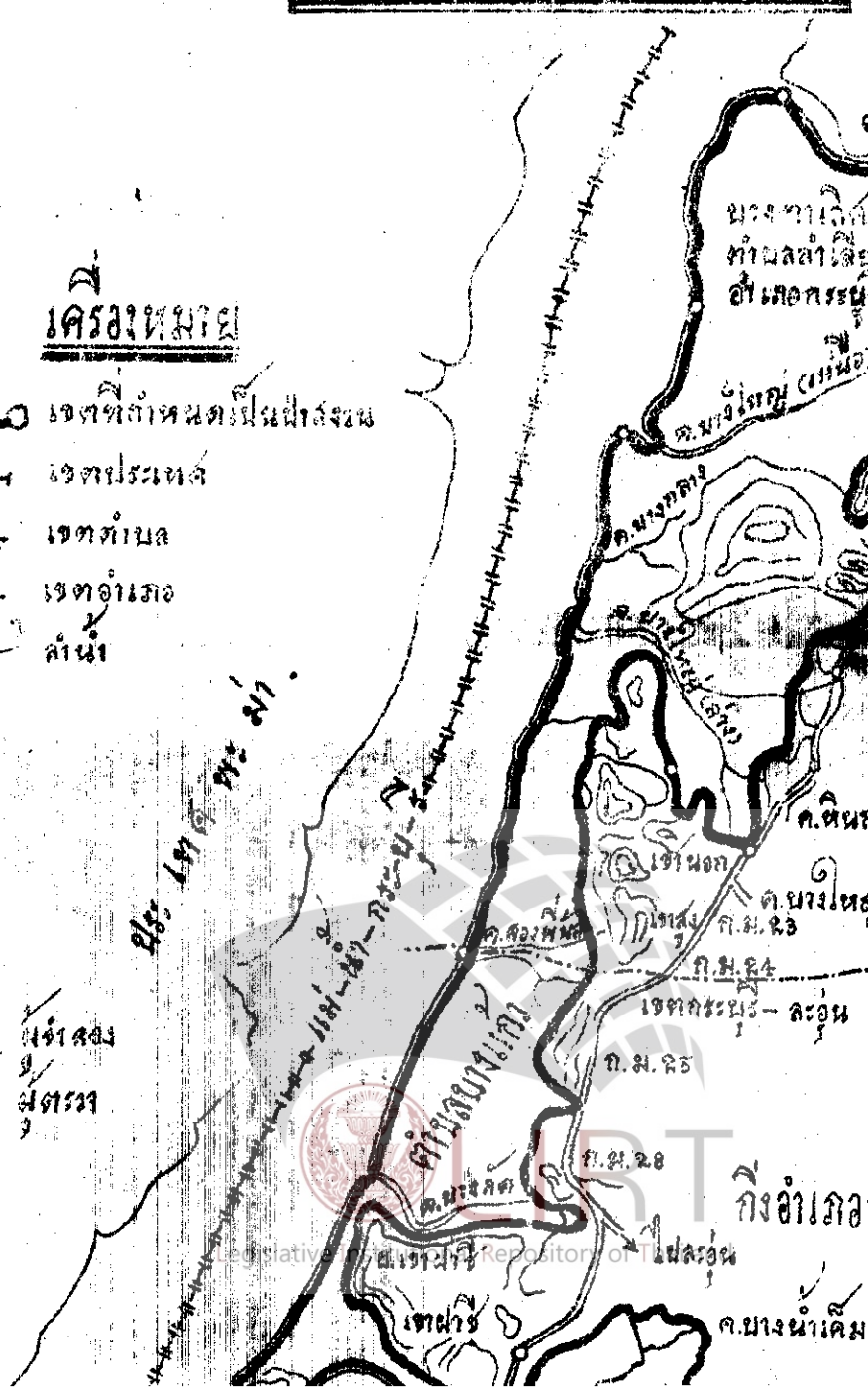
มาตราส่วน ๑ : ๕๐,๐๐๐



## เครื่องหมาย

-  เขตที่กำหนดขึ้นป่าสงวน
-  เขตประเทศ
-  เขตตำบล
-  เขตอำเภอ
-  ลำน้ำ

๒  
เขียน ๒๒ ม.ค. ๒๕๐๐  
๒๕๑๕๖๖  
๒๕๑๕๖๖  
๒๕๑๕๖๖



กิ่งอำเภอ  
ค.บ. ๒๓  
ค.บ. ๒๔  
ค.บ. ๒๕  
ค.บ. ๒๖  
ค.บ. ๒๗  
ค.บ. ๒๘  
ค.บ. ๒๙  
ค.บ. ๓๐

# แผนที่

แสดงอาณาเขตของพระราชกฤษฎีกา

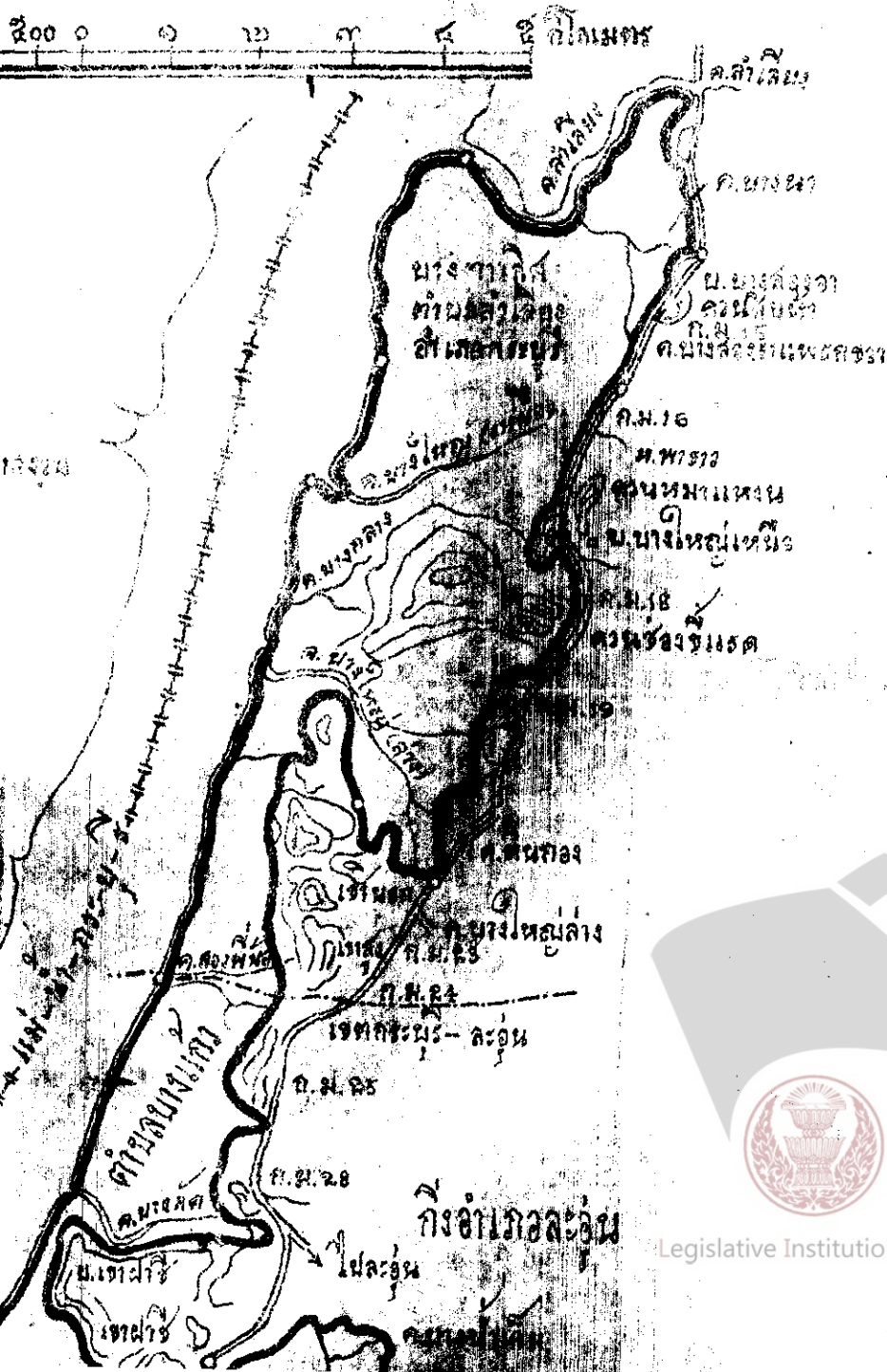
กำหนดป่าคลองลำเลียง - ละอูน

ทางแก้ว ตำบลทรายแดง ตำบลบางพระใต้ และตำบลระอูนใต้

คลองอ้น อำเภอกระบุรี จังหวัดระนอง

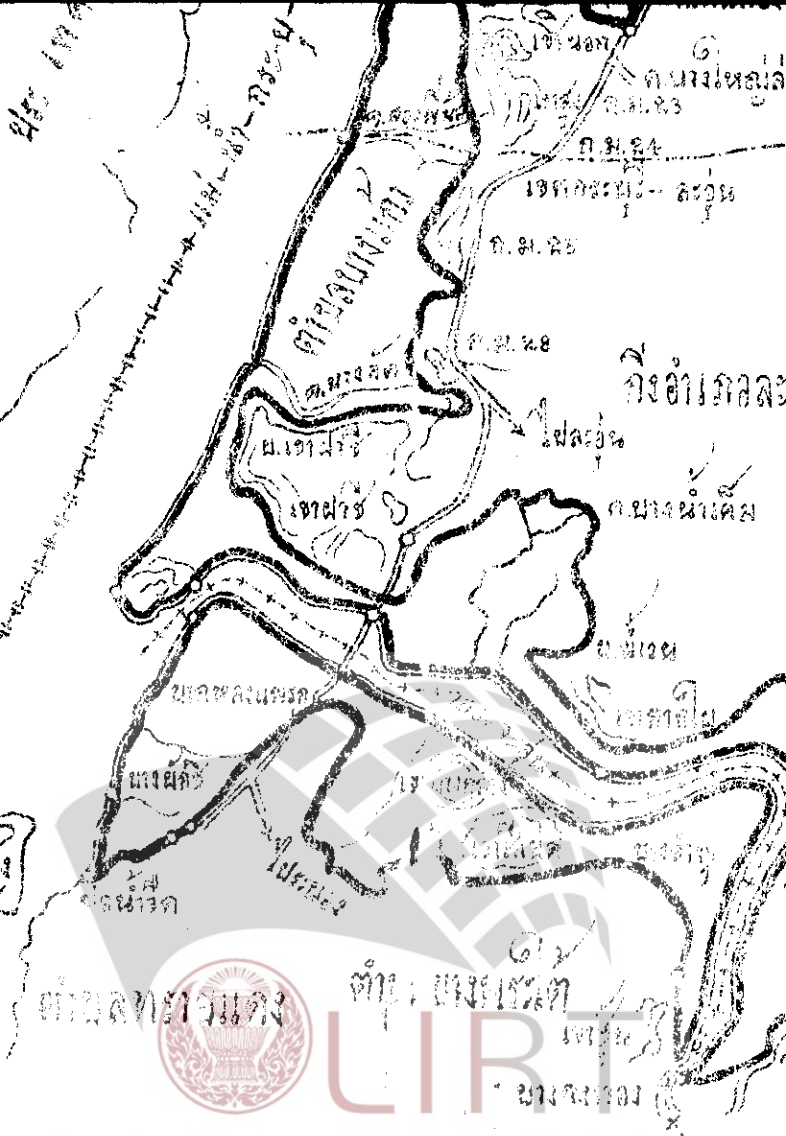
ได้เป็นป่าสงวน พ. ศ. ๒๔๙๗

มาตราส่วน ๑ : ๕๐,๐๐๐



Legislative Institutional Repository of Thailand

กรมการปกครอง  
กระทรวงมหาดไทย  
กรุงเทพฯ



กรมการปกครอง  
กระทรวงมหาดไทย  
กรุงเทพฯ

