



รายงาน

การพิจารณาศึกษา

ร่างพระราชบัญญัติเวนคืนอสังหาริมทรัพย์ เพื่อสร้างกิจการรถไฟฟ้า
โครงการรถไฟฟ้ามหานครสายเฉลิมรัชมงคล ในท้องที่เขตบางซื่อ
เขตจตุจักร เขตห้วยขวาง เขตดินแดง เขตราชเทวี เขตวัฒนา
เขตคลองเตย เขตปทุมวัน และเขตสาทร กรุงเทพมหานคร พ.ศ.
(ตามข้อบังคับการประชุมวุฒิสภา พ.ศ. ๒๕๕๑ ข้อ ๑๓๖)

ของ

คณะกรรมการการคมนาคม วุฒิสภา

สำนักกรรมการ ๑

สำนักงานเลขาธิการวุฒิสภา



LI RT



(สำเนา)

บันทึกข้อความ

ส่วนราชการ คณะกรรมาธิการการคมนาคม วุฒิสภา โทร. ๙๑๕๒ - ๓

ที่ สว(กมธ๑)๐๐๐๙/(ร ๕)

วันที่ ๓๐ มกราคม ๒๕๕๒

เรื่อง รายงานการพิจารณาศึกษาร่างพระราชบัญญัติเวนคืนอสังหาริมทรัพย์ เพื่อสร้างกิจการรถไฟฟ้า

โครงการรถไฟฟ้ามหานครสายเฉลิมรัชมงคล ในท้องที่เขตบางซื่อ เขตจตุจักร เขตห้วยขวาง

เขตดินแดงเขตราชเทวี เขตวัฒนา เขตคลองเตย เขตปทุมวัน และเขตสาทร กรุงเทพมหานคร พ.ศ.

กราบเรียน ประธานวุฒิสภา

ด้วยในคราวประชุมสภาผู้แทนราษฎร ชุดที่ ๒๓ ปีที่ ๑ ครั้งที่ ๑๓ (สมัยสามัญนิติบัญญัติ) วันพฤหัสบดีที่ ๒๑ กันยายน ๒๕๕๑ ที่ประชุมได้พิจารณาร่างพระราชบัญญัติเวนคืนอสังหาริมทรัพย์ เพื่อสร้างกิจการรถไฟฟ้าโครงการรถไฟฟ้ามหานครสายเฉลิมรัชมงคล ในท้องที่เขตบางซื่อ เขตจตุจักร เขตห้วยขวาง เขตดินแดง เขตราชเทวี เขตวัฒนา เขตคลองเตย เขตปทุมวัน และเขตสาทร กรุงเทพมหานคร พ.ศ. (คณะรัฐมนตรีเป็นผู้เสนอ) แล้วลงมติรับหลักการแห่งร่างพระราชบัญญัตินี้ตั้งแต่วันที่ ๑๔/๒๕๕๑ วันพุธที่ ๑ ตุลาคม ๒๕๕๑ และได้มอบหมายให้คณะกรรมการการคมนาคม วุฒิสภา พิจารณาศึกษาร่างพระราชบัญญัตินี้ตั้งแต่วันที่ ๑๕/๒๕๕๑ ข้อ ๑๓๖ ซึ่งกรรมาธิการคณะนี้ ประกอบด้วย

- | | |
|----------------------------------|---------------------------------|
| ๑. นายจาร์ก อนุพงษ์ | ประธานคณะกรรมการฯ |
| ๒. นายเกษ ศักดิ์สมบูรณ์ | รองประธานคณะกรรมการฯ คนที่หนึ่ง |
| ๓. นายธีระจิตต์ สติโรดมวงศ์ | รองประธานคณะกรรมการฯ คนที่สอง |
| ๔. นายมานพน้อย วานิช | รองประธานคณะกรรมการฯ คนที่สาม |
| ๕. นายสุรชัย ชัยตระกูลทอง | รองประธานคณะกรรมการฯ คนที่สี่ |
| ๖. พลอากาศเอก อาคม กาญจนหิรัญ | ประธานที่ปรึกษาคณะกรรมการฯ |
| ๗. นายเจตน์ ศิรธรานนท์ | โฆษกคณะกรรมการฯ |
| ๘. นายธวัช บวรวิชัยกุล | เลขานุการคณะกรรมการฯ |
| ๙. นางสมพร จุมนัน | รองเลขานุการคณะกรรมการฯ |
| ๑๐. นางพรทิพย์ จันทร์รัตนปรีดา | รองเลขานุการคณะกรรมการฯ |
| ๑๑. นายประวัตติ ทองสมบูรณ์ | กรรมาธิการ |
| ๑๒. นายประเสริฐ ประคุณศึกษาพันธ์ | กรรมาธิการ |
| ๑๓. นายพรพจน์ กังวาล | กรรมาธิการ |



LIART

รายงานการพิจารณาศึกษาร่างพระราชบัญญัติเวนคืนอสังหาริมทรัพย์ เพื่อสร้างกิจการรถไฟฟ้า -
โครงการรถไฟฟ้ามหานครสายเฉลิมรัชมงคล ในท้องที่เขตบางซื่อ เขตจตุจักร เขตห้วยขวาง
เขตดินแดง เขตราชเทวี เขตวัฒนา เขตคลองเตย เขตปทุมวัน และเขตสาทร กรุงเทพมหานคร พ.ศ.
(ตามข้อบังคับการประชุมวุฒิสภา พ.ศ. ๒๕๕๑ ข้อ ๑๓๖)
ของคณะกรรมการการคมนาคม วุฒิสภา

ด้วยในคราวประชุมสภาผู้แทนราษฎร ชุดที่ ๒๓ ปีที่ ๑ ครั้งที่ ๑๓ (สมัยสามัญนิติบัญญัติ)
วันพฤหัสบดีที่ ๒๑ กันยายน ๒๕๕๑ ที่ประชุมได้พิจารณาร่างพระราชบัญญัติเวนคืนอสังหาริมทรัพย์
เพื่อสร้างกิจการรถไฟฟ้าโครงการรถไฟฟ้ามหานครสายเฉลิมรัชมงคล ในท้องที่เขตบางซื่อ เขตจตุจักร
เขตห้วยขวาง เขตดินแดง เขตราชเทวี เขตวัฒนา เขตคลองเตย เขตปทุมวัน และเขตสาทร
กรุงเทพมหานคร พ.ศ. (คณะรัฐมนตรีเป็นผู้เสนอ) แล้วลงมติรับหลักการแห่งร่างพระราชบัญญัติ
ดังกล่าว และที่ประชุมคณะกรรมการวิสามัญกิจการวุฒิสภา ครั้งที่ ๑๔/๒๕๕๑ วันพุธที่ ๑ ตุลาคม ๒๕๕๑
ได้มอบหมายให้คณะกรรมการการคมนาคม วุฒิสภา พิจารณาศึกษาร่างพระราชบัญญัตินี้
ตามข้อบังคับการประชุมวุฒิสภา พ.ศ. ๒๕๕๑ ข้อ ๑๓๖ นั้น

บัดนี้ คณะกรรมการการคมนาคม วุฒิสภา ได้พิจารณาศึกษาร่างพระราชบัญญัตินี้ดังกล่าวเสร็จแล้ว
ปรากฏผลดังนี้

๑. ผู้ซึ่งคณะกรรมการการคมนาคม วุฒิสภา ได้เชิญมาร่วมประชุม เพื่อให้ข้อมูลข้อเท็จจริง และ
แสดงความคิดเห็นคือ
การรถไฟฟ้าขนส่งมวลชนแห่งประเทศไทย

- | | |
|-----------------------------|---|
| (๑) นายเยี่ยมชาย ฉัตรแก้ว | รองผู้ว่าการรถไฟฟ้าขนส่งมวลชนแห่งประเทศไทย
(รักษาการผู้ว่าการรถไฟฟ้าขนส่งมวลชนแห่งประเทศไทย) |
| (๒) นายธเนศ เรืองรอง | พนักงานบริหารอาวุโส |
| (๓) นายปานเทพ ศรีไสว | ผู้อำนวยการฝ่ายกรรมสิทธิ์ที่ดิน |
| (๔) นายพงษ์ศักดิ์ เวชสิทธิ์ | รักษาการผู้อำนวยการกองนิติการ |
| (๕) นายจิตตะรัตน์ วิสุมิเสน | นิติกร ๗ รักษาการหัวหน้าแผนกกรรมสิทธิ์ |

๒. ที่ประชุมคณะกรรมการได้แต่งตั้ง นางนิรันดสุข เจริญอาสา วิทยากร ๙ ชช. ผู้อำนวยการ
กลุ่มงานคณะกรรมการการคมนาคม สำนักกรรมการ ๑ ทำหน้าที่เป็นผู้ช่วยเลขานุการประจำ
คณะกรรมการตามข้อบังคับการประชุมวุฒิสภา พ.ศ. ๒๕๕๑ ข้อ ๘๕ วรรคสาม



LIART

๓. ผลการพิจารณา

คณะกรรมการการคมนาคม วุฒิสภา ได้พิจารณาศึกษาร่างพระราชบัญญัติเวนคืนอสังหาริมทรัพย์ เพื่อสร้างกิจการรถไฟฟ้าโครงการรถไฟฟ้ามหานครสายเฉลิมรัชมงคล ในท้องที่เขตบางซื่อ เขตจตุจักร เขตห้วยขวาง เขตดินแดง เขตราชเทวี เขตวัฒนา เขตคลองเตย เขตปทุมวัน และเขตสาทร กรุงเทพมหานคร พ.ศ. แล้วปรากฏผลดังนี้

(๑) ความเป็นมา

การรถไฟฟ้าขนส่งมวลชนแห่งประเทศไทย (รฟม.) ได้ดำเนินโครงการก่อสร้างรถไฟฟ้ามหานคร สายเฉลิมรัชมงคล (สายสีน้ำเงิน) ช่วงหัวลำโพงถึงบางซื่อ ระยะทาง ๒๐ กิโลเมตร ในการเวนคืนที่ดินช่วงแรกได้ ตราพระราชกฤษฎีกากำหนดเขตที่ดินครอบคลุมพื้นที่บริเวณโครงการทั้งหมดที่จะเวนคืน และได้ให้หน่วยงานเข้าไปสำรวจที่ดินที่จะเวนคืน เพื่อนำข้อมูลส่งให้คณะกรรมการกำหนดราคาพิจารณา กำหนดราคาเบื้องต้น เมื่อคณะกรรมการฯ ได้กำหนดราคาเบื้องต้นแล้ว รฟม. จึงได้เชิญเจ้าของที่ดินที่ถูกเวนคืนมาทำสัญญา ตามพระราชบัญญัติว่าด้วยการเวนคืนอสังหาริมทรัพย์ พ.ศ. ๒๕๓๐ จำนวน ๕๙ แปลง ๓๕ ราย และ รฟม. ได้นำเงินค่าเวนคืนที่ดินจำนวน ๕๙ แปลงนี้ ไปไว้ฝาก ณ ธนาคารออมสิน ซึ่งมีเจ้าของที่ดินจำนวน ๕๓ แปลง ได้มารับเงินค่าเวนคืนไปแล้ว แต่ยังมีจำนวน ๖ แปลง ที่ยังไม่มาติดต่อกับ รฟม. และมีผู้เจ้าของที่ดินบางรายได้ดำเนินการฟ้องร้องเรื่องค่าทดแทนต่อศาล

(๒) วัตถุประสงค์ของการตราพระราชบัญญัติเวนคืนอสังหาริมทรัพย์ฯ ฉบับนี้

เพื่อให้กรรมสิทธิ์ในที่ดิน ๕๙ แปลง ที่เจ้าของที่ดินไม่ได้มาทำสัญญากับ รฟม. ตกเป็นของรฟม. เพื่อจะได้ดำเนินการให้เสร็จสมบูรณ์ต่อไป เนื่องจากในการจัดกรรมสิทธิ์ปรากฏว่ามีเจ้าของที่ดินจำนวน ๕๙ แปลง ไม่ยินยอมรับราคาค่าทดแทนที่คณะกรรมการจัดซื้อและกำหนดค่าทดแทนทรัพย์สินได้กำหนดให้ จึงจำเป็นต้องตราพระราชบัญญัติฉบับนี้ เพื่อให้กรรมสิทธิ์ในที่ดินตกเป็นของรัฐตามที่บัญญัติไว้ในมาตรา ๑๕ แห่งพระราชบัญญัติว่าด้วยการเวนคืนอสังหาริมทรัพย์ พ.ศ. ๒๕๓๐

คณะกรรมการการคมนาคม วุฒิสภา จึงขอรายงานผลการพิจารณาศึกษา ร่างพระราชบัญญัติ ดังกล่าว เพื่อเป็นข้อมูลประกอบการพิจารณาร่างพระราชบัญญัติเวนคืนอสังหาริมทรัพย์ เพื่อสร้างกิจการรถไฟฟ้าโครงการรถไฟฟ้ามหานครสายเฉลิมรัชมงคล ในท้องที่เขตบางซื่อ เขตจตุจักร เขตห้วยขวาง เขตดินแดง เขตราชเทวี เขตวัฒนา เขตคลองเตย เขตปทุมวัน และเขตสาทร กรุงเทพมหานคร พ.ศ. ของที่ประชุม วุฒิสภา และเห็นควรให้รับร่างพระราชบัญญัตินี้ดังกล่าวไว้พิจารณาต่อไป



(นายธวัช บวรนิชยกอร์)
เลขานุการคณะกรรมการ



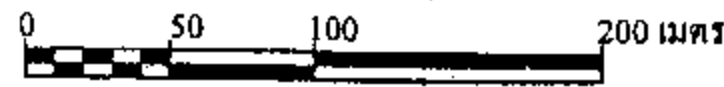
LIART

แผนที่ท้ายพระราชบัญญัติเวนคืนอสังหาริมทรัพย์
เพื่อสร้างกิจการรถไฟ โครงการรถไฟฟ้ามหานคร สายเฉลิมรัชมงคล

ในท้องที่เขตบางซื่อ เขตจตุจักร เขตห้วยขวาง เขตดินแดง เขตราชเทวี เขตวัฒนา เขตคลองเตย เขตปทุมวัน และเขตสาทร กรุงเทพมหานคร

พ.ศ.

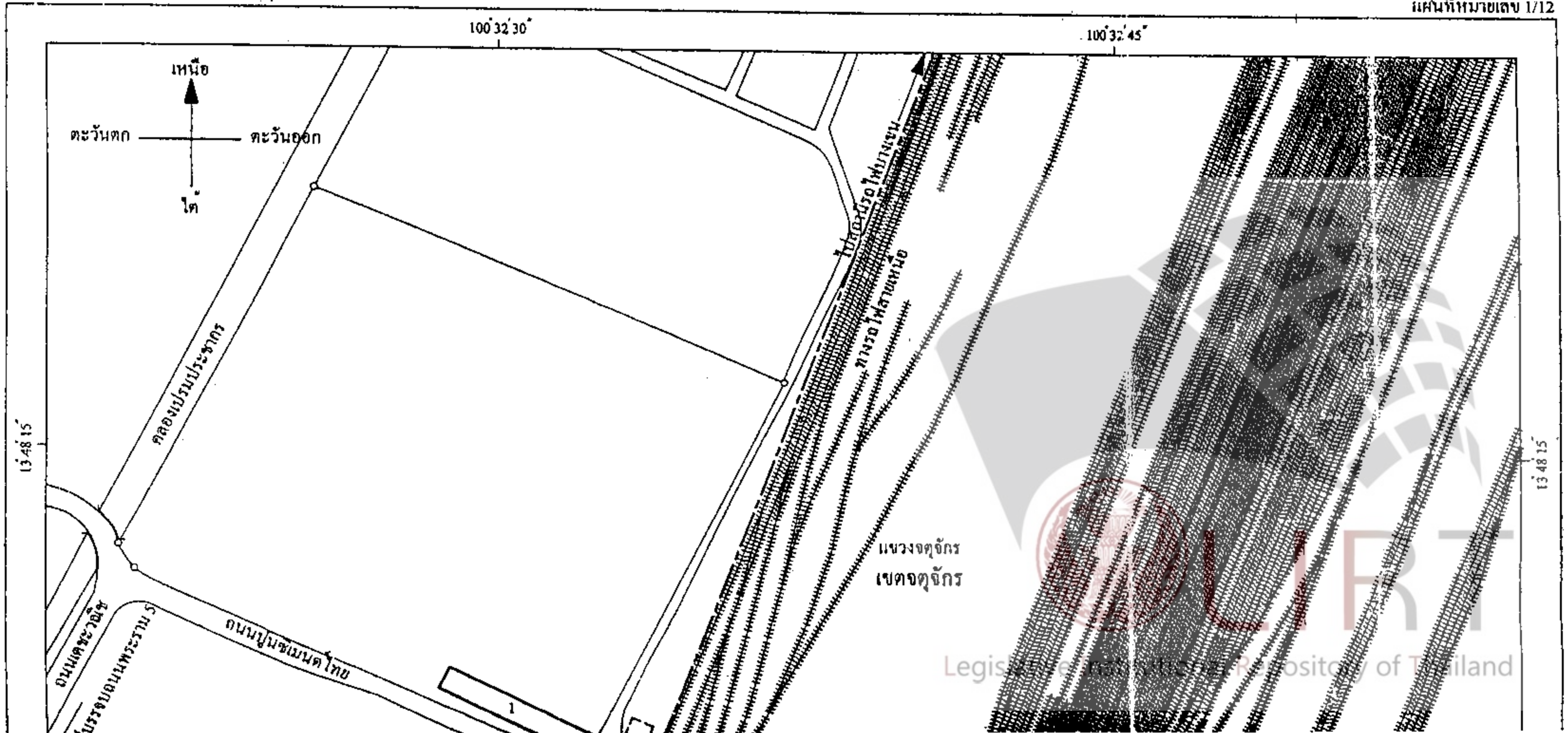
มาตราส่วน 1 : 4,000



แผนที่หมายเลข 1/12

100°32'30"

100°32'45"



เหนือ

ตะวันตก

ตะวันออก

ใต้

คลองปรมประชากร

โครงการรถไฟฟ้ามหานคร
สายเฉลิมรัชมงคล

เขตจตุจักร
เขตจตุจักร

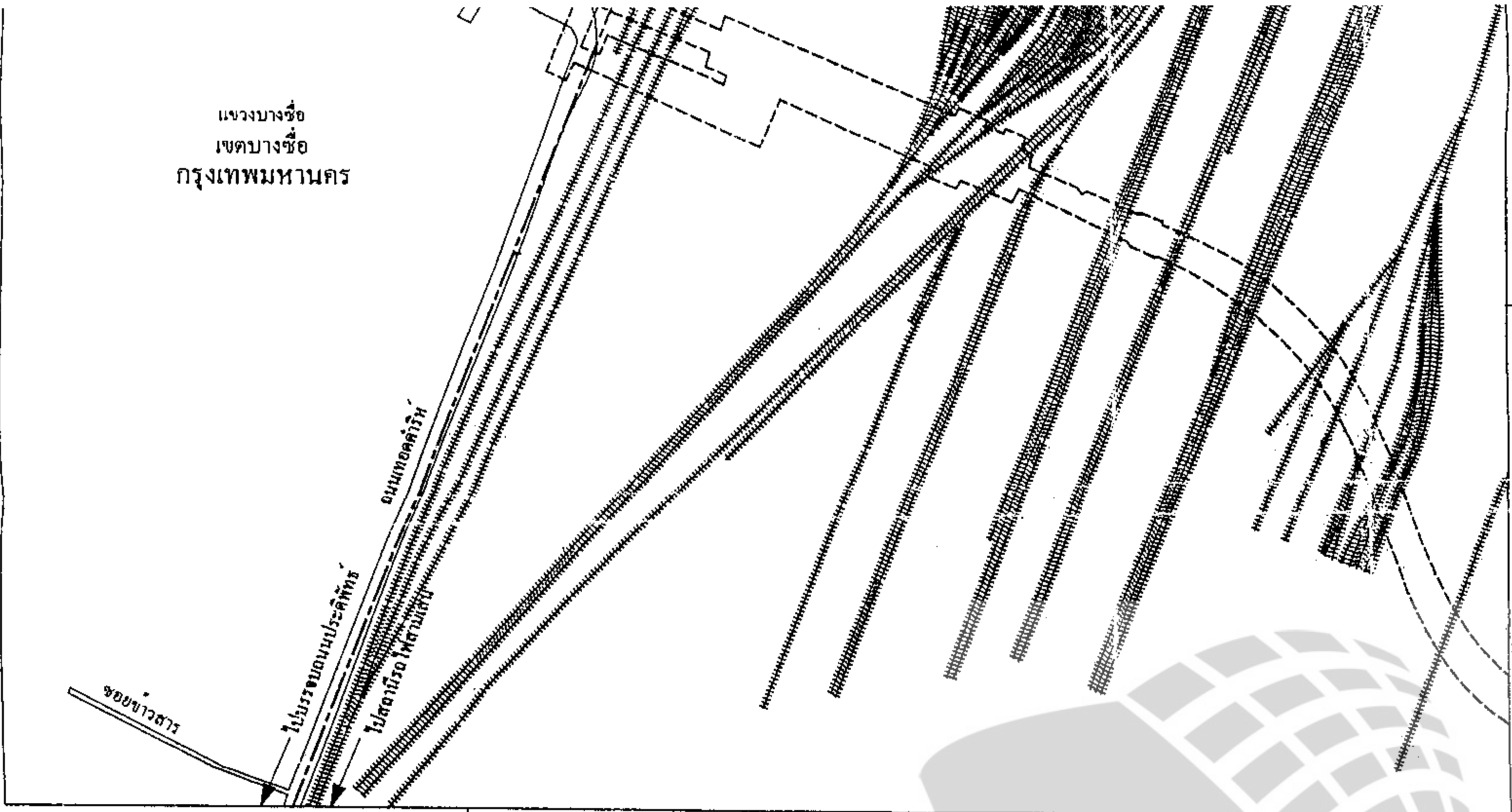
ถนนพหลโยธิน
ถนนพหลโยธิน
ถนนพหลโยธิน

ถนนพหลโยธิน







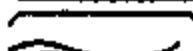
แขวงบางซื่อ
เขตบางซื่อ
กรุงเทพมหานคร

13 48 00

13 48 00





เครื่องหมาย

-  แนวเขตที่ดินที่ถือกรรมสิทธิ์
-  แนวเขตที่จะสร้างกิจการรถไฟ รางรถไฟ รางรถไฟ
-  เขตของเขต
-  ทางหลวง ถนน ซอย
-  ทางรถไฟ
-  สะพาน
-  แม่น้ำ คลอง ห้วย

100 32 30

100 32 5




(นายปิ่นเทพ ศรีไสว)
รักษาการผู้อำนวยการฝ่ายกรรมสิทธิ์ที่ดิน

(นายประภัศร์ จงจวงน)

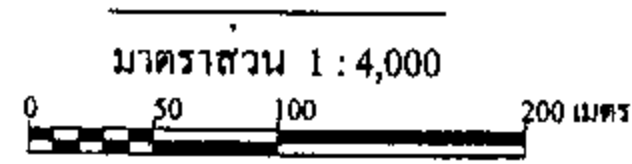
ผู้ว่าการการรถไฟแห่งประเทศไทย

แผนที่ท้ายพระราชบัญญัติเวนคืนอสังหาริมทรัพย์

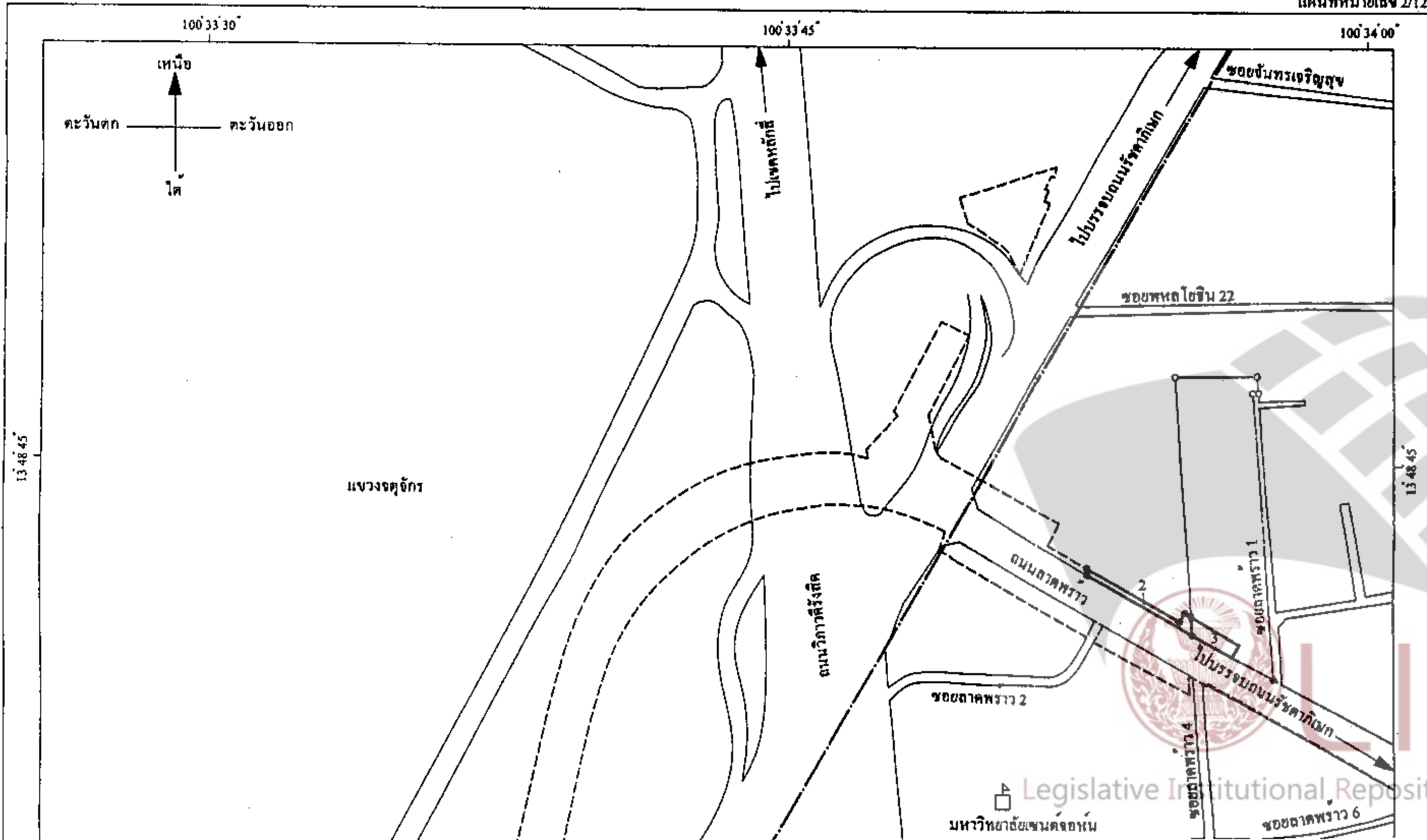
เพื่อสร้างกิจการรถไฟฟ้า โครงการรถไฟฟ้ามหานคร สายเฉลิมรัชมงคล

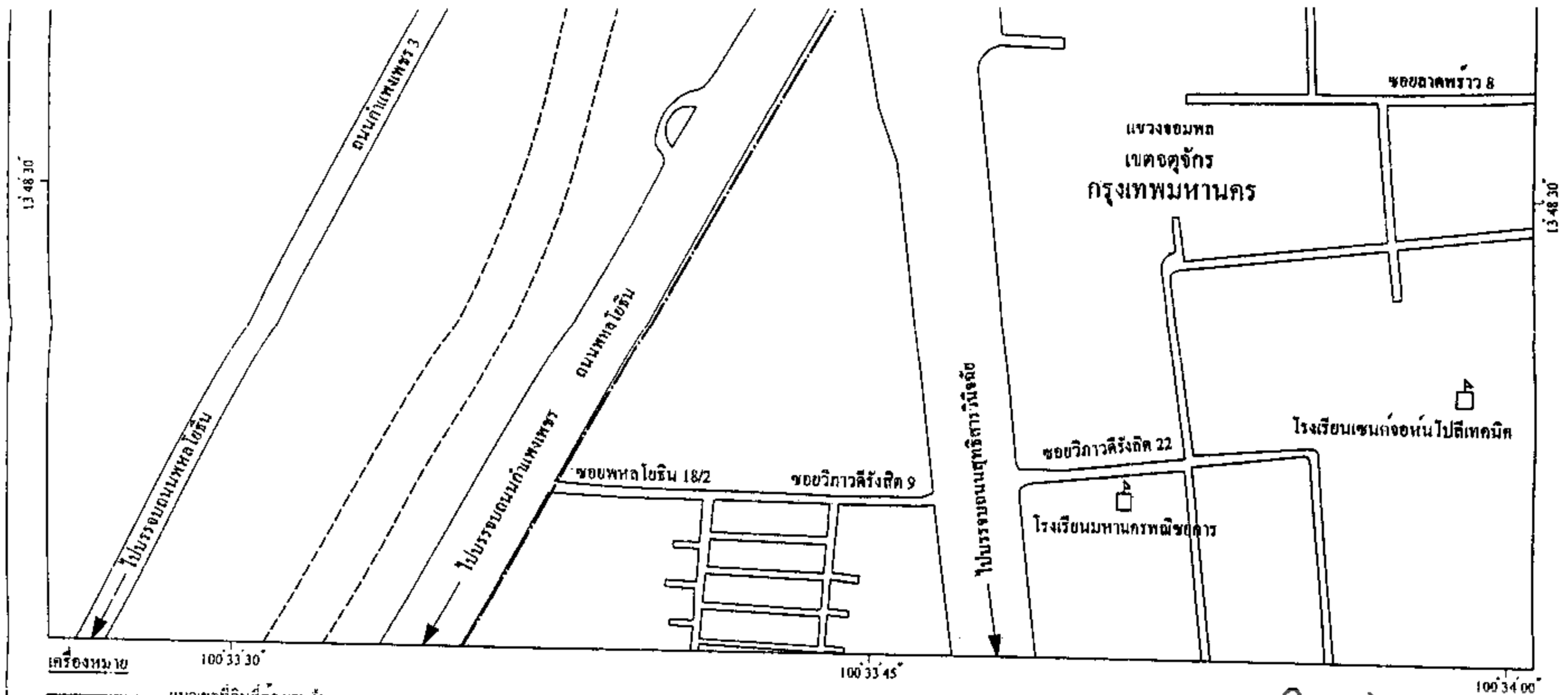
ในท้องที่เขตบางซื่อ เขตจตุจักร เขตห้วยขวาง เขตดินแดง เขตราชเทวี เขตวัฒนา เขตคลองเตย เขตปทุมวัน และเขตสาทร กรุงเทพมหานคร

พ.ศ.





แผนที่หมายเลข 2/12





- เครื่องหมาย
- แนวเขตที่ดินที่ต่อเติม
 - - - แนวเขตที่จะสร้างกิจการรถไฟฟ้า โครงการรถไฟฟ้ามหานคร สายเฉลิมรัชมงคล
 - - - เขตของแฉวง
 - == ทางหลวง ถนน ซอย
 - มหาวิทยาลัย วิทยาลัย โรงเรียน


 (นายปานเทพ ศรีไธวา)
 รักษาการผู้อำนวยการฝ่ายกรรมสิทธิ์ที่ดิน

 (นายประภัตร จงสงวน)
 ผู้อำนวยการรถไฟฟ้าขนส่งมวลชนแห่งประเทศไทย




LIIRT

แผนที่ท้ายพระราชบัญญัติเวนคืนอสังหาริมทรัพย์
เพื่อสร้างกิจการรถไฟ โครงการรถไฟฟ้ามหานคร สายเฉลิมรัชมงคล

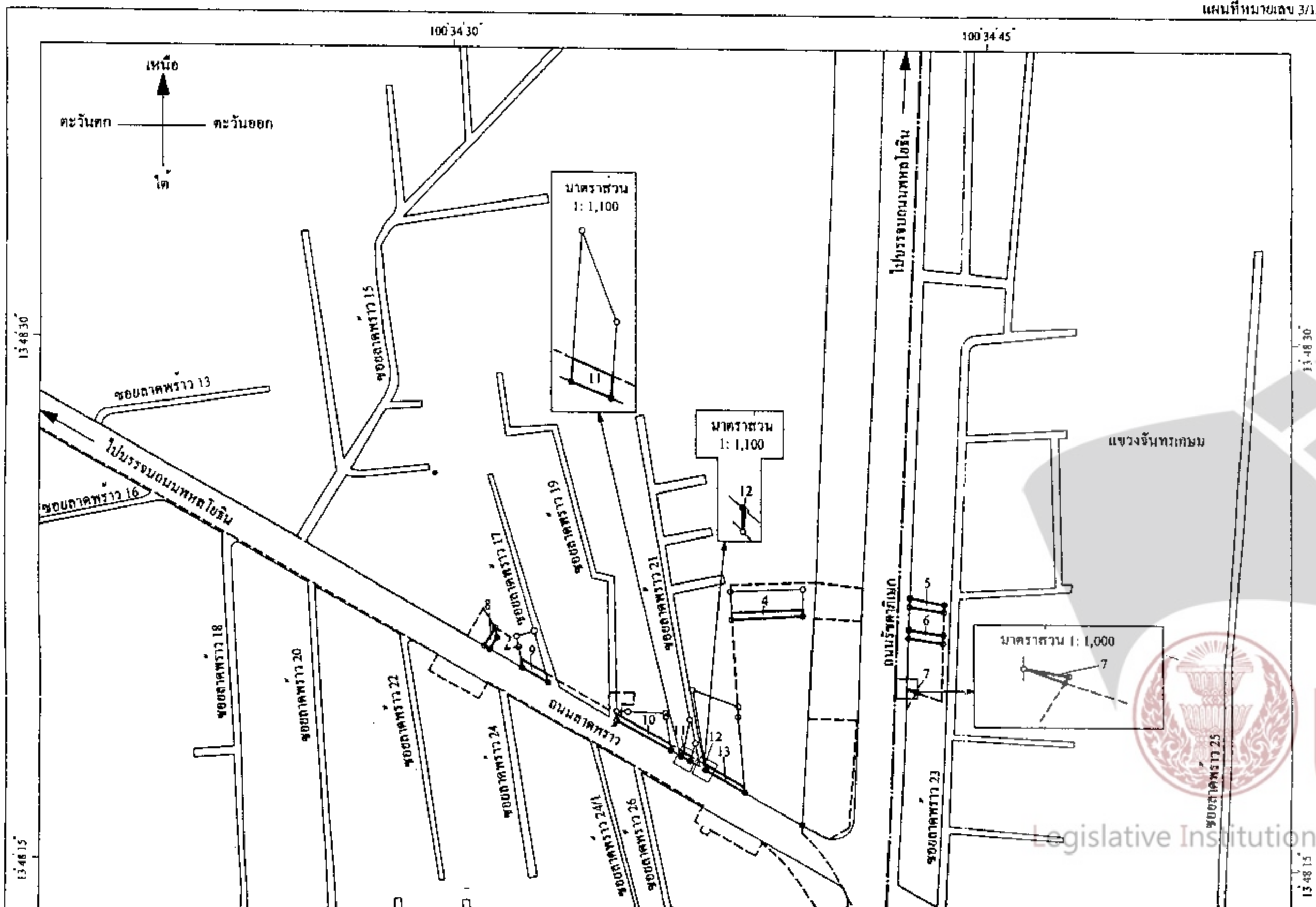
ในท้องที่เขตบางซื่อ เขตจตุจักร เขตห้วยขวาง เขตดินแดง เขตราชเทวี เขตวัฒนา เขตคลองเตย เขตปทุมวัน และเขตสาทร กรุงเทพมหานคร

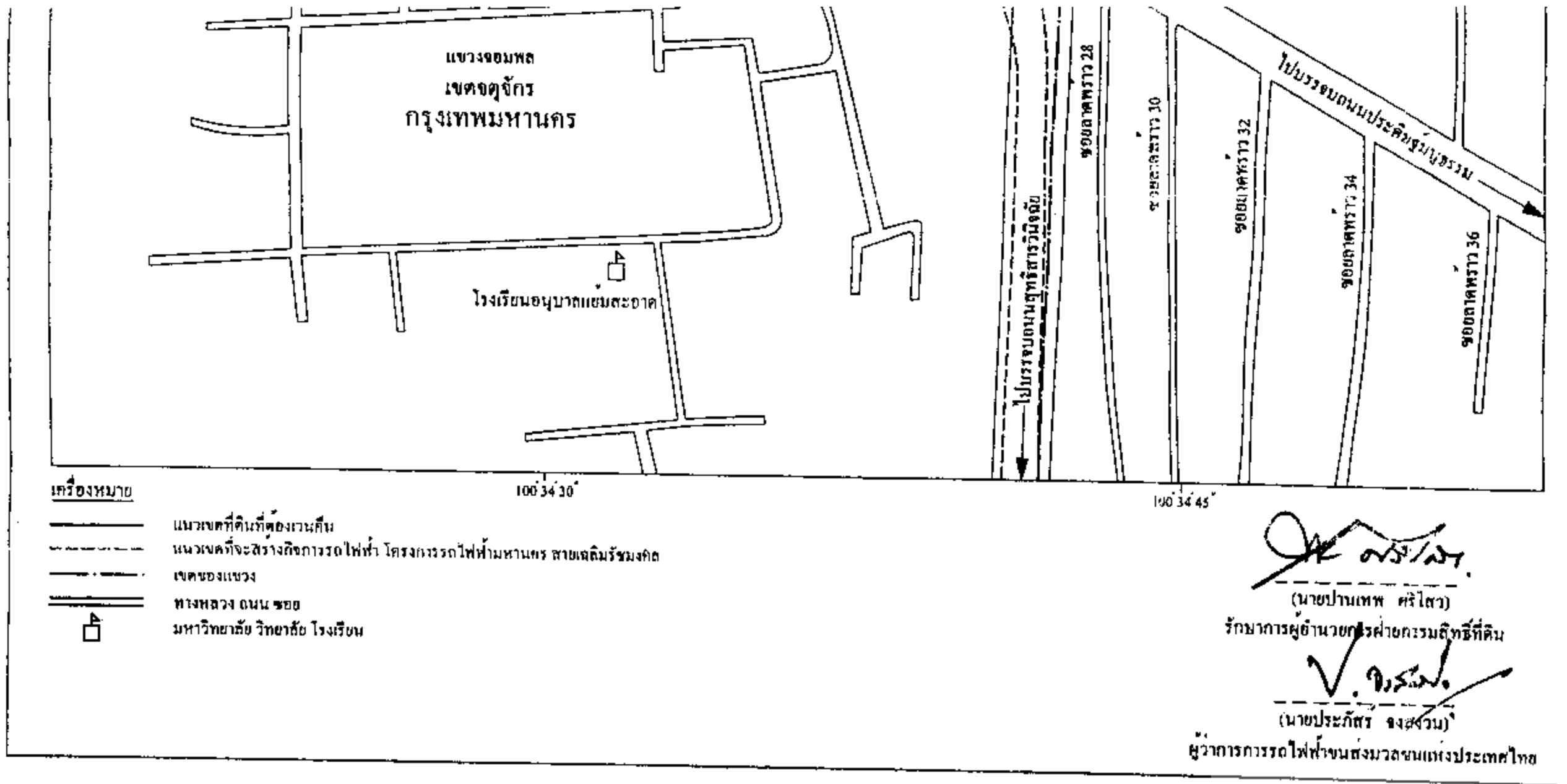
พ.ศ.

มาตราส่วน 1 : 4,000



แผนที่หมายเลข 3/12






แผนที่ท้ายพระราชบัญญัติเวนคืนอสังหาริมทรัพย์
เพื่อสร้างกิจการรถไฟฟ้า โครงการรถไฟฟ้ามหานคร สายเฉลิมรัชมงคล

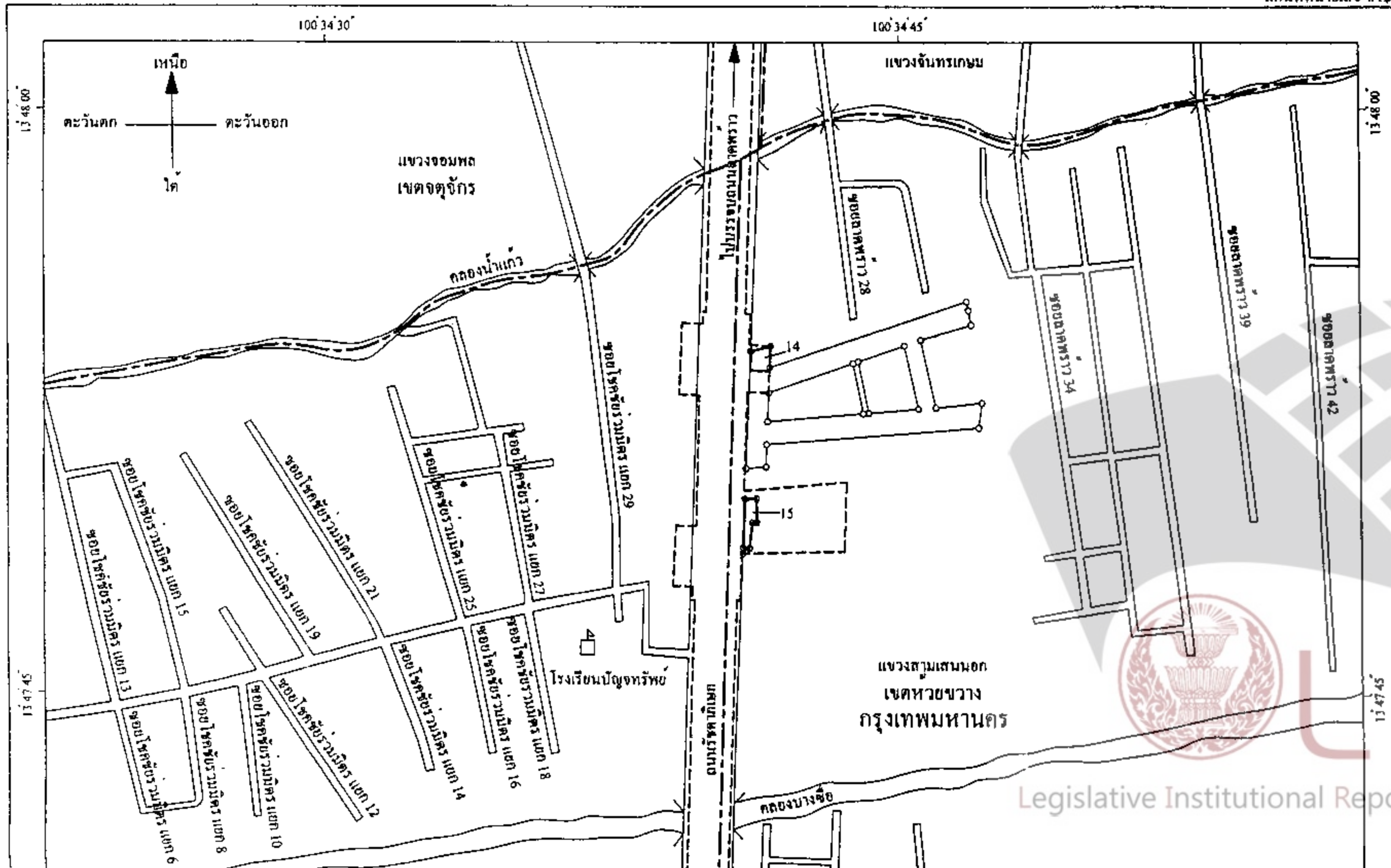
ในท้องที่เขตบางซื่อ เขตจตุจักร เขตห้วยขวาง เขตดินแดง เขตราชเทวี เขตวัฒนา เขตคลองเตย เขตปทุมวัน และเขตสาทร กรุงเทพมหานคร

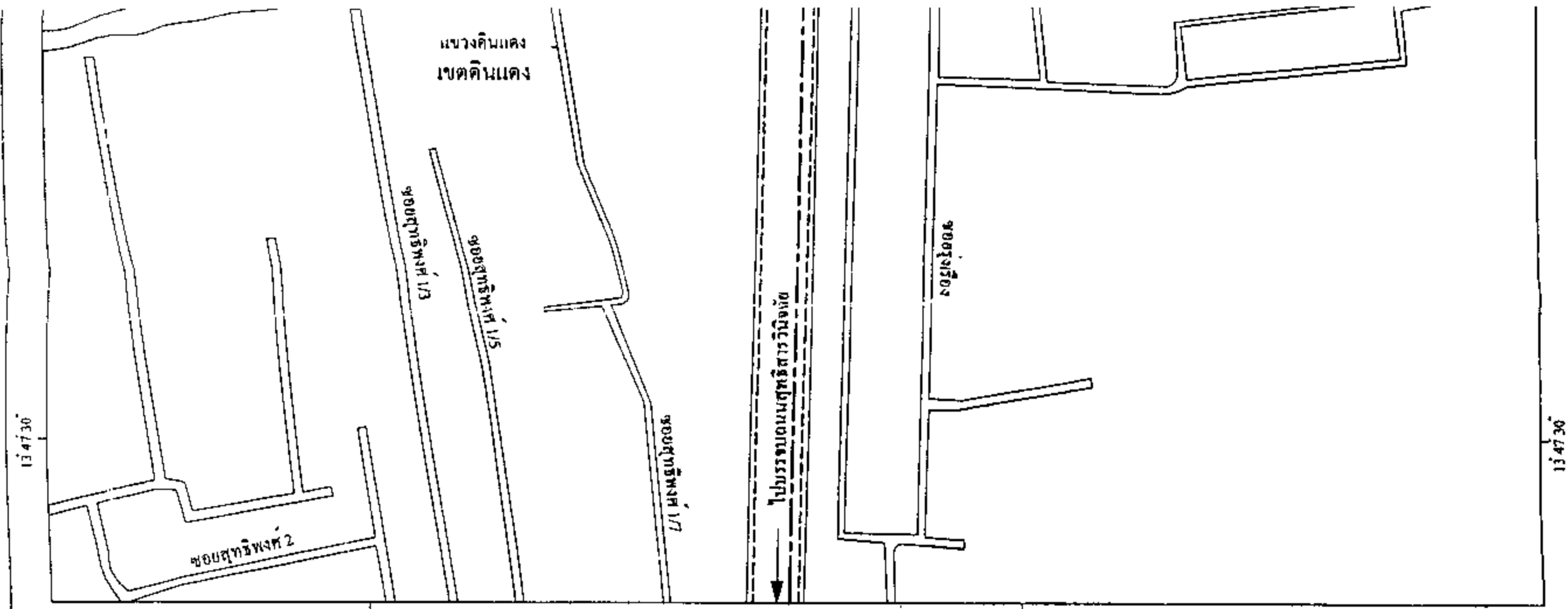
พ.ศ.

มาตราส่วน 1 : 4,000













แผนที่หมายเลข 4/12





เครื่องหมาย

-  แนวเขตที่ดินที่ต่อรวมกัน
-  แนวเขตที่จะสร้างกิจการรถไฟฯ โครงการรถไฟฟ้ามหานคร สายเฉลิมรัชมงคล
-  เขตของเขต
-  เขตของแขวง
-  ทางหลวง ถนน ซอย
-  สะพาน
-  แม่น้ำ คลอง ห้วย
-  มหาวิทยาลัย วิทยาลัย โรงเรียน


 (นายปานเทพ ศรีไธสง)
 รักษาการผู้อำนวยการฝ่ายกรรมสิทธิ์ที่ดิน

 (นายประภัศร์ จงถาวร)
 ผู้อำนวยการรถไฟฟ้ามหานครแห่งประเทศไทย

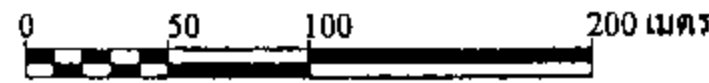


แผนที่ท้ายพระราชบัญญัติเวนคืนอสังหาริมทรัพย์
เพื่อสร้างกิจการรถไฟ โครงการรถไฟฟ้ามหานคร สายเฉลิมรัชมงคล

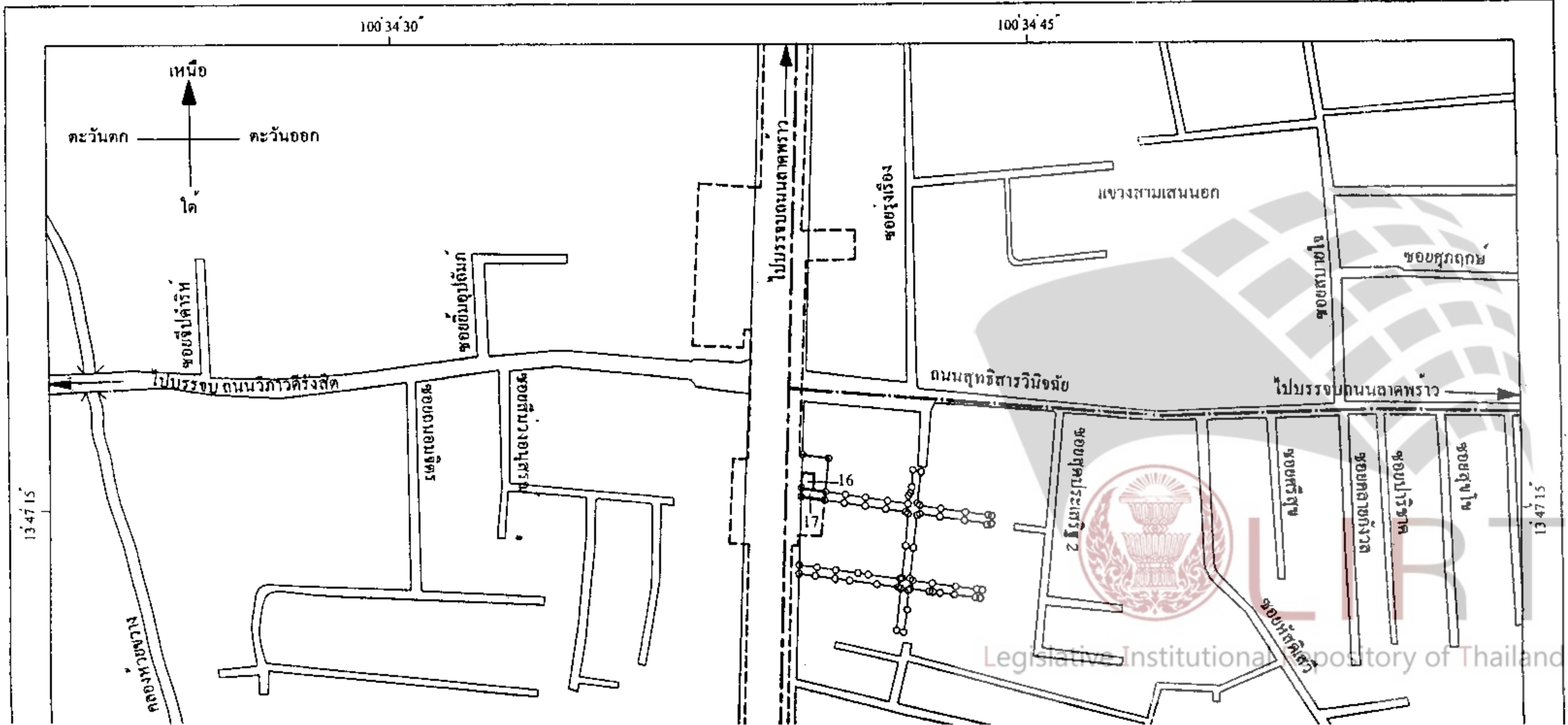
ในท้องที่เขตบางซื่อ เขตจตุจักร เขตห้วยขวาง เขตดินแดง เขตราชเทวี เขตวัฒนา เขตคลองเตย เขตปทุมวัน และเขตสาทร กรุงเทพมหานคร

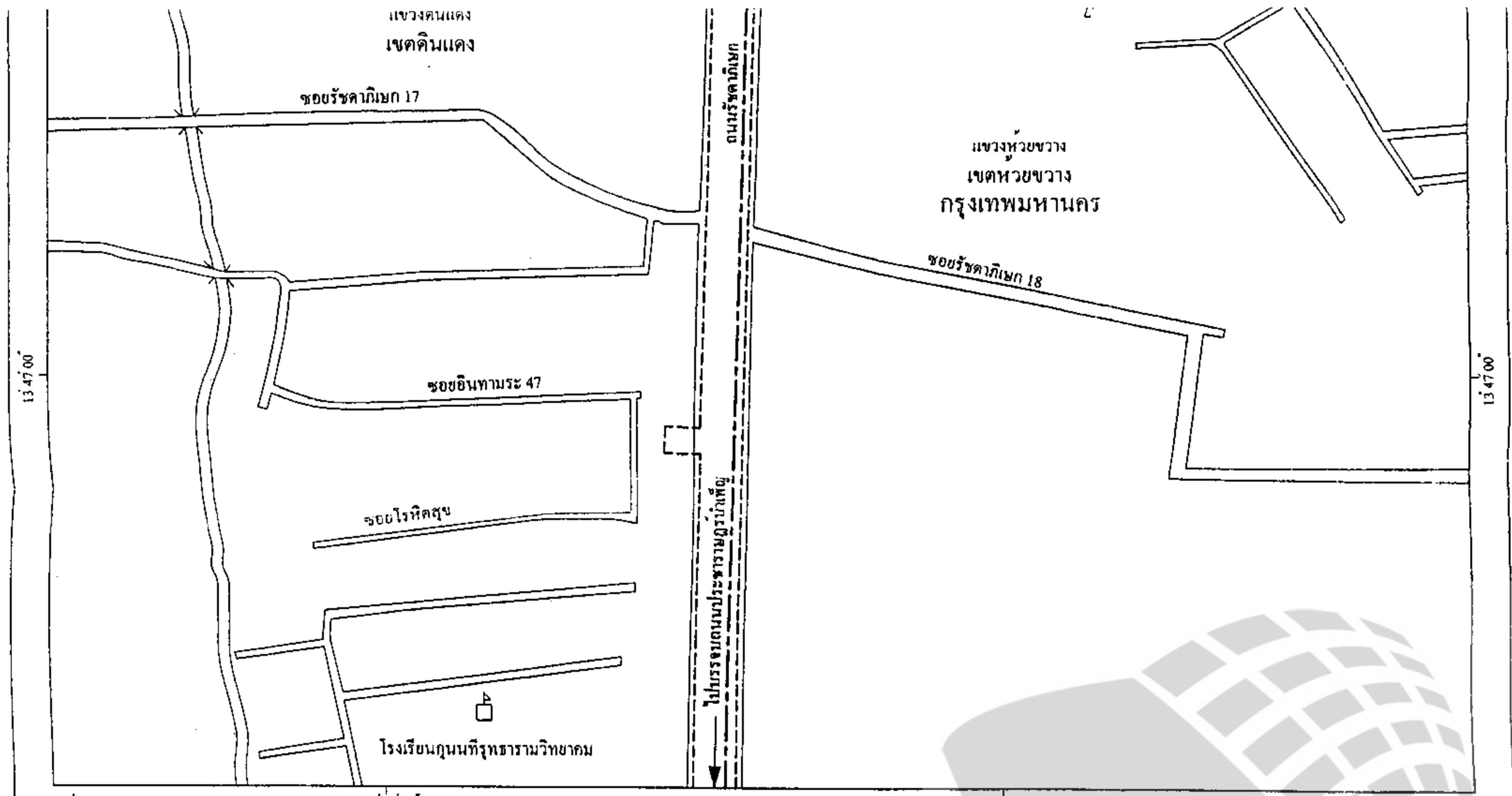
พ.ศ.

มาตราส่วน 1 : 4,000











แผนที่หมายเลข 5/12







เครื่องหมาย

-  แนวเขตที่ดินที่ตองเวนคืน
-  แนวเขตที่จะสร้างกิจการรถไฟ ใครงการรถไฟห่านนคร สายเฉลิมรัชมงคล
-  เขตของเขต
-  เขตของแขวง
-  ทางหลวง ถนน ซอย
-  สะพาน
-  แม่น้ำ คลอง ห้วย
-  มหาวิทยาลัย วิทยาลัย โรงเรียน




 (นายปานเทพ ศรีไธสง)
 รักษาการผู้อำนวยการฝ่ายกรรมสิทธิ์ที่ดิน

 (นายประภัสร์ จงสงวน)

ผู้ว่าการการรถไฟฟ้านางสงนวลชนแห่งประเทศไทย


แผนที่ท้ายพระราชบัญญัติเวนคืนอสังหาริมทรัพย์

เพื่อสร้างกิจการรถไฟ โครงการรถไฟมหานคร สายเฉลิมรัชมงคล

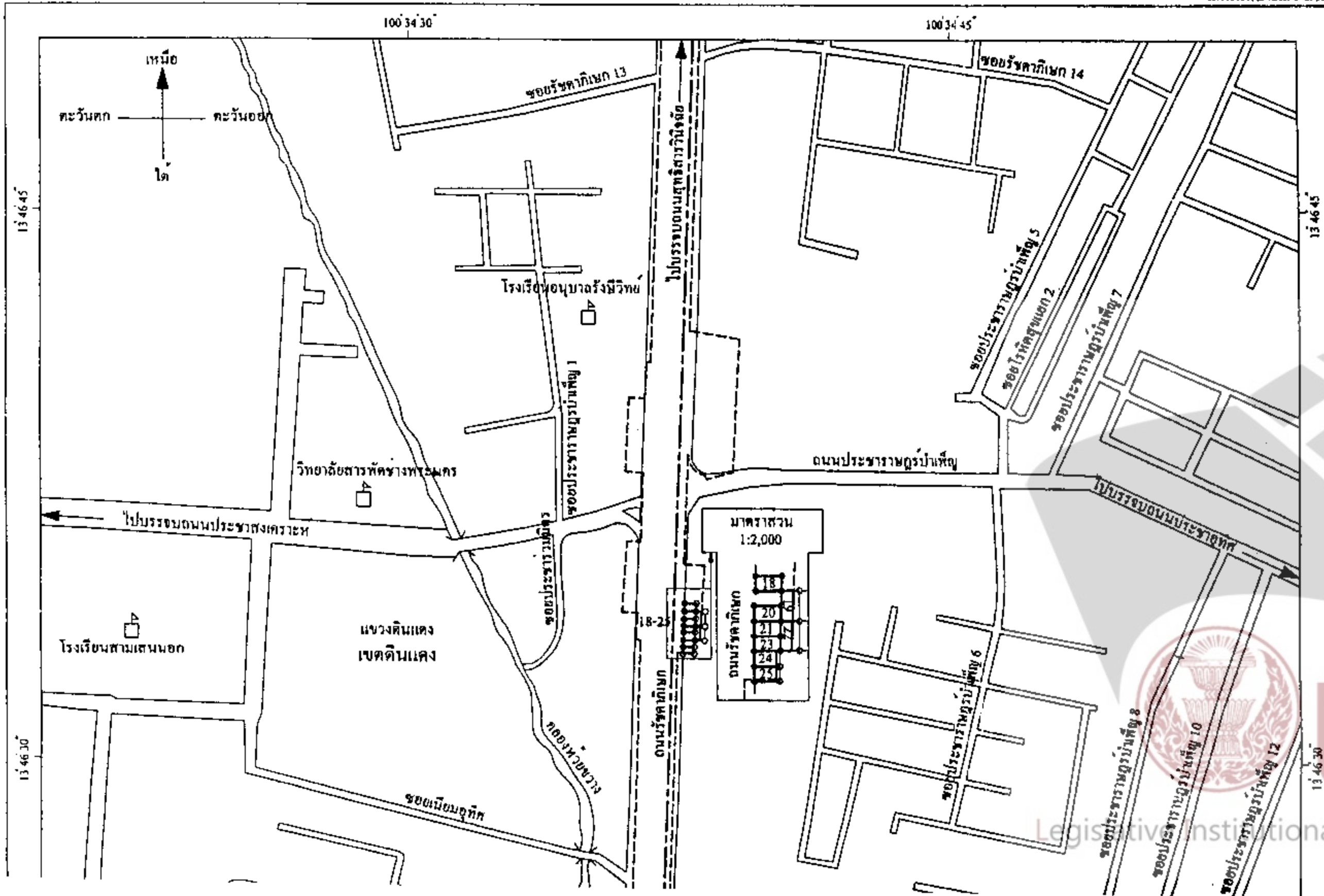
ในท้องที่เขตบางซื่อ เขตจตุจักร เขตห้วยขวาง เขตดินแดง เขตราชเทวี เขตวัฒนา เขตคลองเตย เขตปทุมวัน และเขตสาทร กรุงเทพมหานคร

พ.ศ.

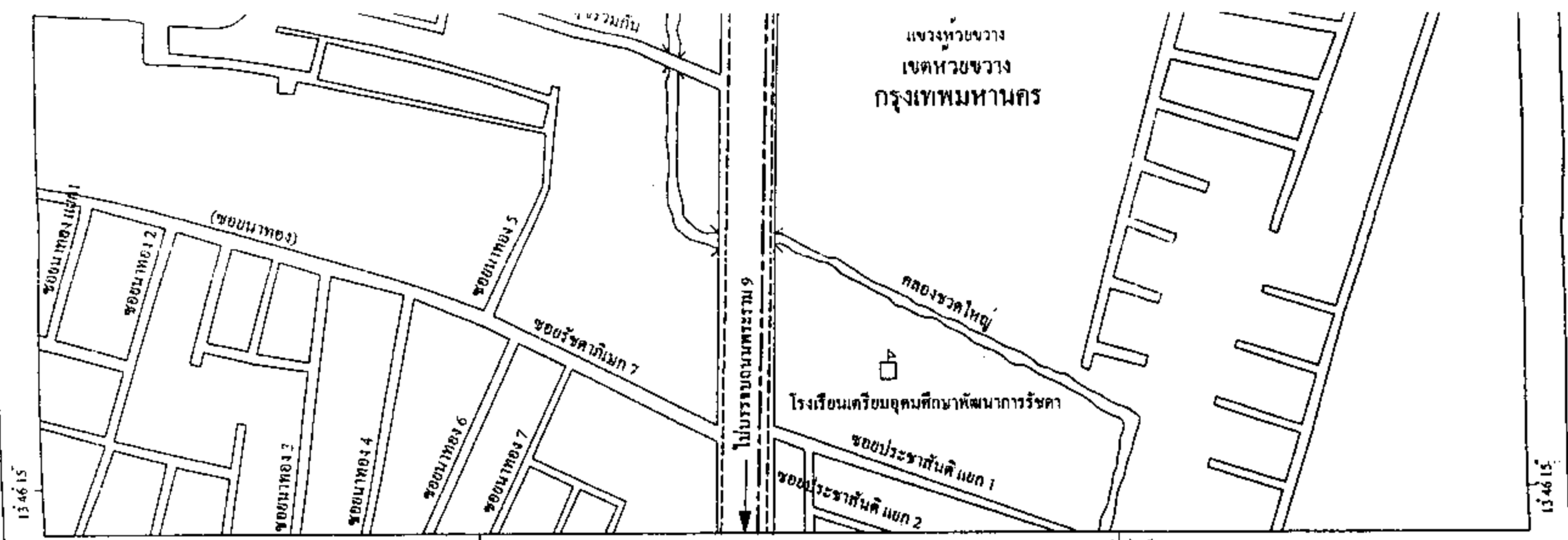
มาตราส่วน 1 : 4,000



แผนที่หมายเลข 6/12



แขวงห้วยขวาง
เขตห้วยขวาง
กรุงเทพมหานคร



- เครื่องหมาย
- แนวเขตที่ดินที่ต่อวงวนคืน
 - แนวเขตที่จะสร้างถึงการรถไฟฟ้า โครงการรถไฟฟ้าห้วยขวาง สายเฉลิมรัชมงคล
 - เขตของเขต
 - ทางหลวง ถนน ซอย
 - สวน
 - แม่น้ำ คลอง ห้วย
 - มหาวิทยาลัย วิทยาลัย โรงเรียน

(นายปานเทพ ศรีโสภา)
รักษาการผู้อำนวยการฝ่ายกรรมสิทธิ์ที่ดิน

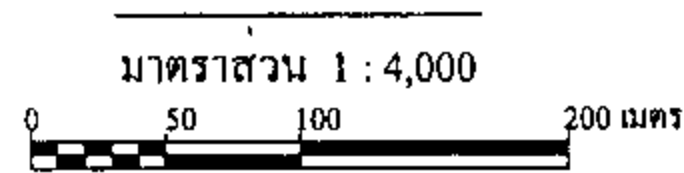
(นายประสิทธิ์ จงสวาท)
ผู้อำนวยการรถไฟฟ้าขนส่งมวลชนแห่งประเทศไทย



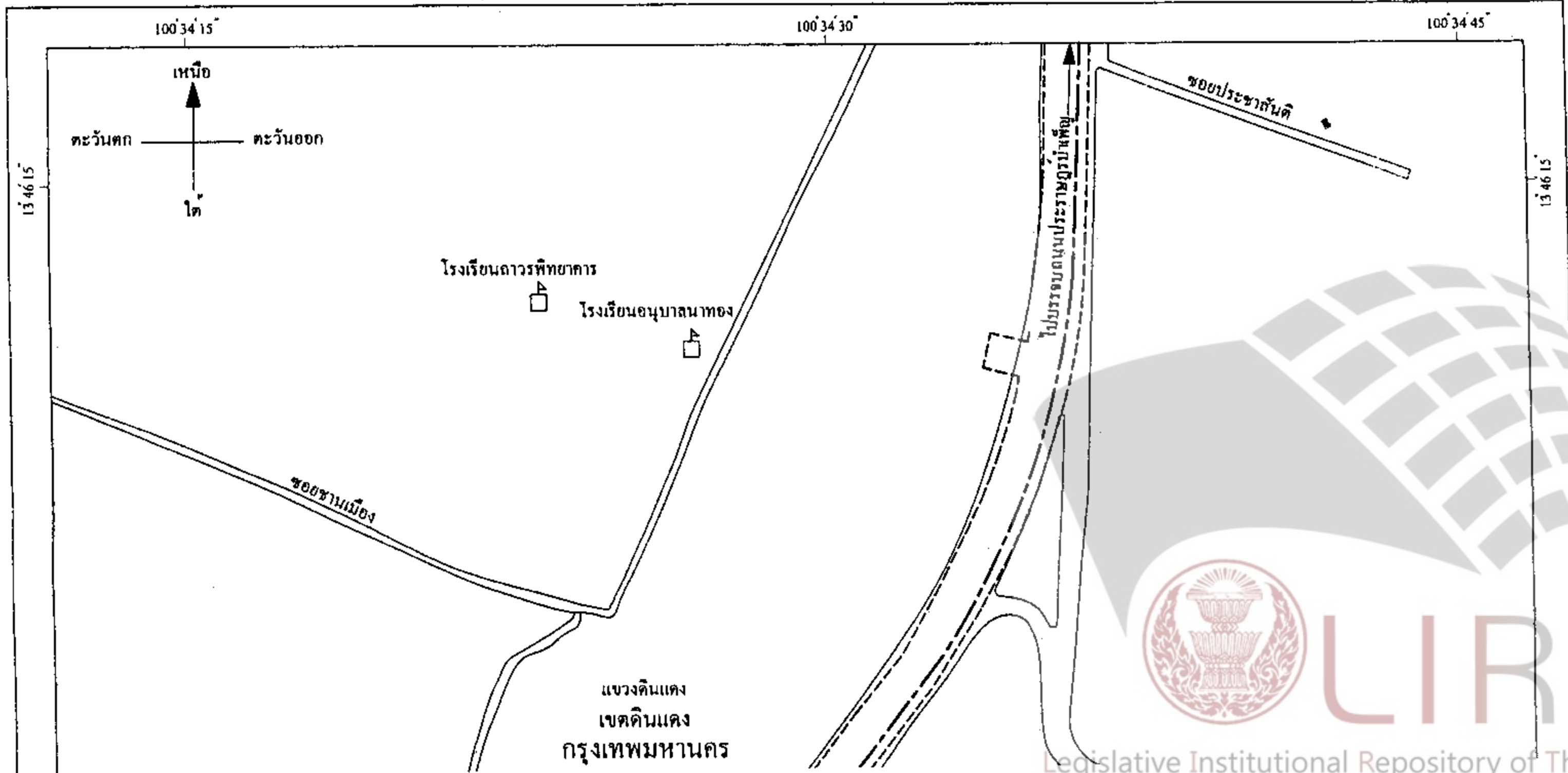
แผนที่ท้ายพระราชบัญญัติเวนคืนอสังหาริมทรัพย์
เพื่อสร้างกิจการรถไฟฟ้า โครงการรถไฟฟ้ามหานคร สายเฉลิมรัชมงคล

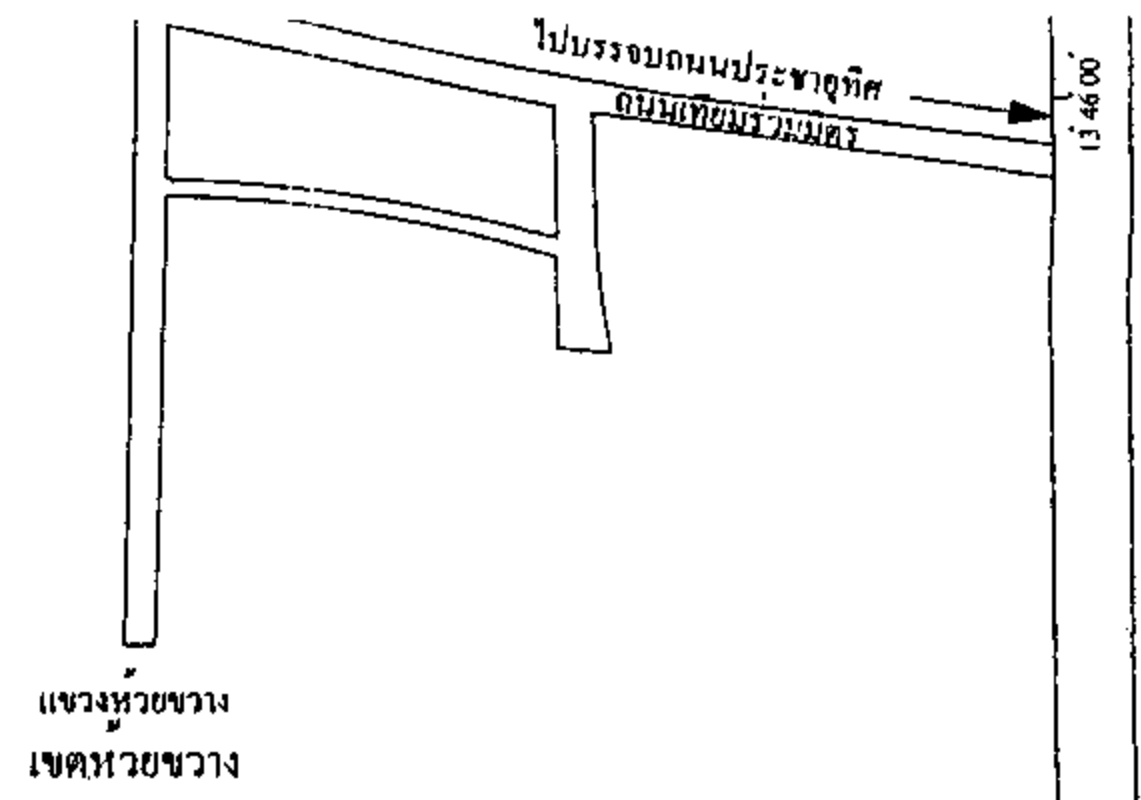
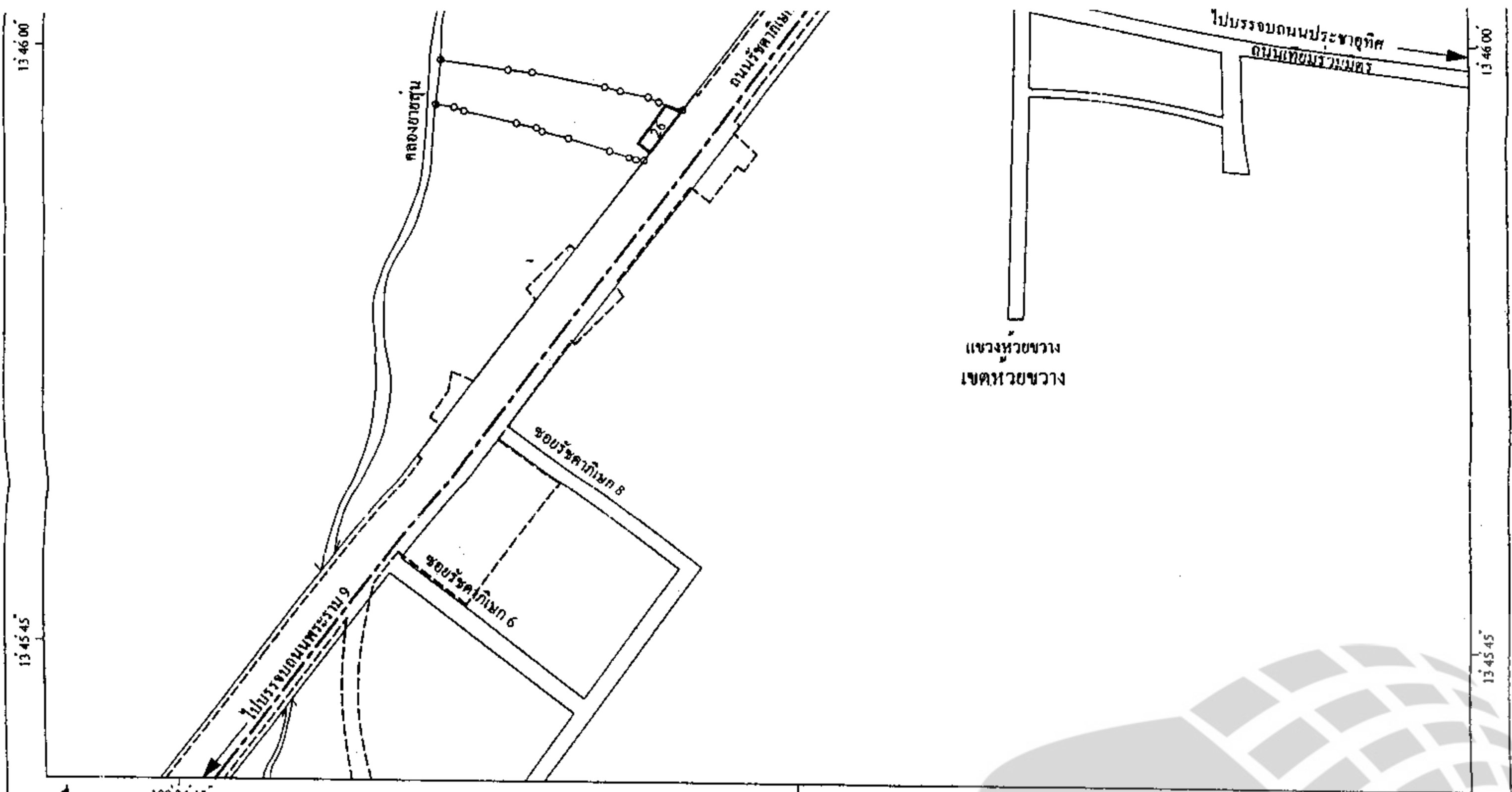
ในท้องที่เขตบางซื่อ เขตจตุจักร เขตห้วยขวาง เขตดินแดง เขตราชเทวี เขตวัฒนา เขตคลองเตย เขตปทุมวัน และเขตสาทร กรุงเทพมหานคร

พ.ศ.





แผนที่หมายเลข 7/12





- เครื่องหมาย**
- แนวเขตที่ดินที่ลงทะเบียน
 - แนวเขตที่จะสร้างกิจการรถไฟฟ้า โครงการรถไฟฟ้าในมหานคร ภายใต้บริษัท
 - เขตของเขต
 - ทางหลวง ถนน ซอย
 - สถานี
 - แม่น้ำ คลอง ห้วย
 - มหาวิทยาลัย วิทยาลัย โรงเรียน


 (นายปานเทพ ศรีไธสง)
 วิศวกรรมการไฟฟ้า กรมการขนส่งทางบก

 (นายประภัตร ชงสงวาท)
 ผู้อำนวยการรถไฟฟ้าขนส่งมวลชนแห่งประเทศไทย


แผนที่ท้ายพระราชบัญญัติเวนคืนอสังหาริมทรัพย์

เพื่อสร้างกิจการรถไฟฟ้า โครงการรถไฟฟ้ามหานคร สายเฉลิมรัชมงคล

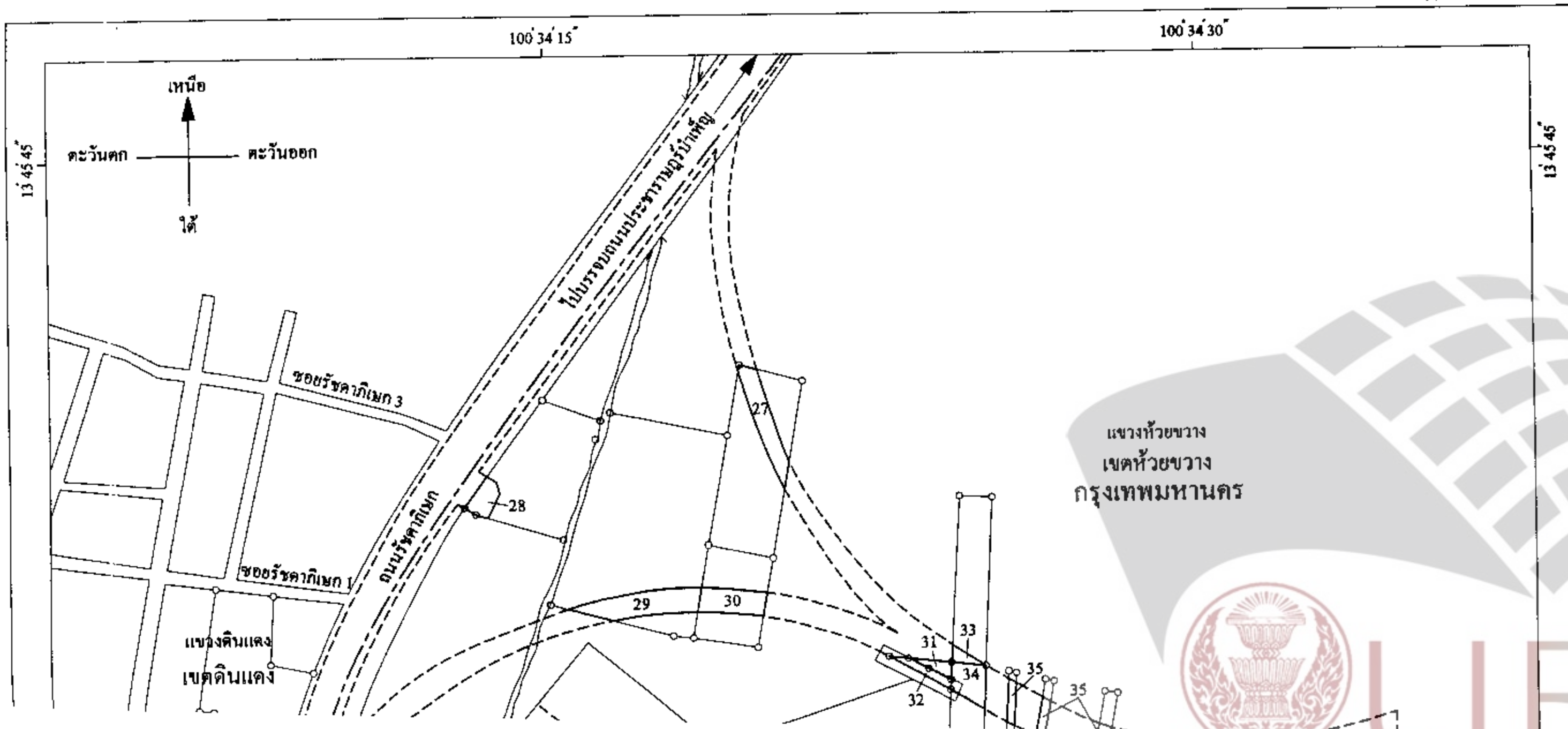
ในท้องที่เขตบางซื่อ เขตจตุจักร เขตห้วยขวาง เขตดินแดง เขตราชเทวี เขตวัฒนา เขตคลองเตย เขตปทุมวัน และเขตสาทร กรุงเทพมหานคร

พ.ศ.

มาตราส่วน 1 : 4,000



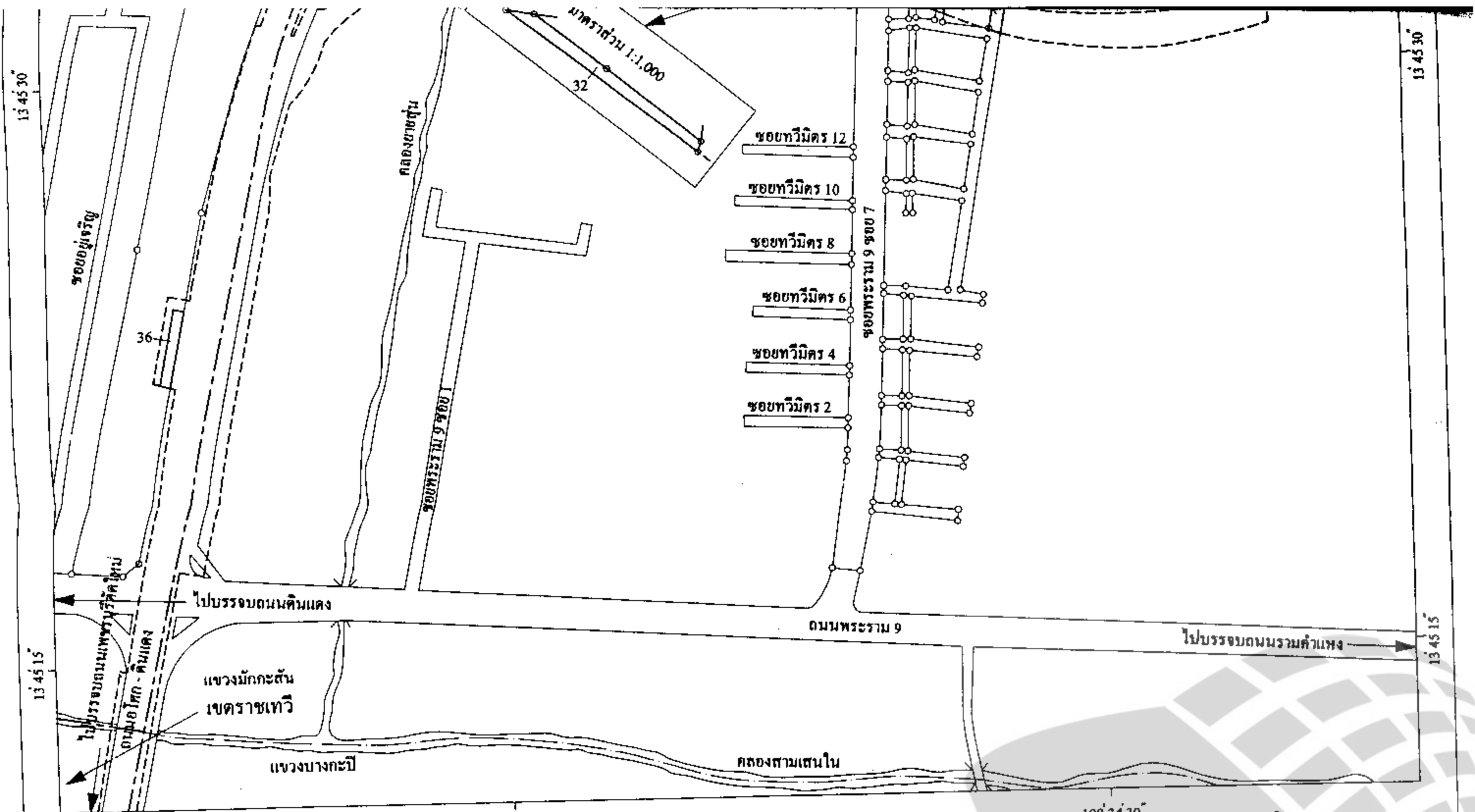
แผนที่หมายเลข 8/12







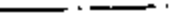


แขวงห้วยขวาง
เขตห้วยขวาง
กรุงเทพมหานคร





LIIRT



เครื่องหมาย

-  แนวเขตที่ดินที่ด้อยเวนคืน
-  แนวเขตที่จะสร้างกิจการรถไฟ ไฟฟ้า โครงการรถไฟฟ้ามหานคร สายเฉลิมรัชมงคล
-  เขตของเขต
-  เขตของแขวง
-  ทางหลวง ถนน ซอย
-  สะพาน
-  แม่น้ำ คลอง ห้วย


 (นายปานเทพ ศรีไถว)
 วิศวกรรมการผู้ชำนาญการฝ่ายกรรมสิทธิ์ที่ดิน

 (นายประสิทธิ์ จงสงวน)
 ผู้ว่าการการรถไฟฟ้ามหานครแห่งประเทศไทย


แผนที่ท้ายพระราชบัญญัติเวนคืนอสังหาริมทรัพย์

เพื่อสร้างกิจการรถไฟฟ้า โครงการรถไฟฟ้ามหานคร สายเฉลิมรัชมงคล

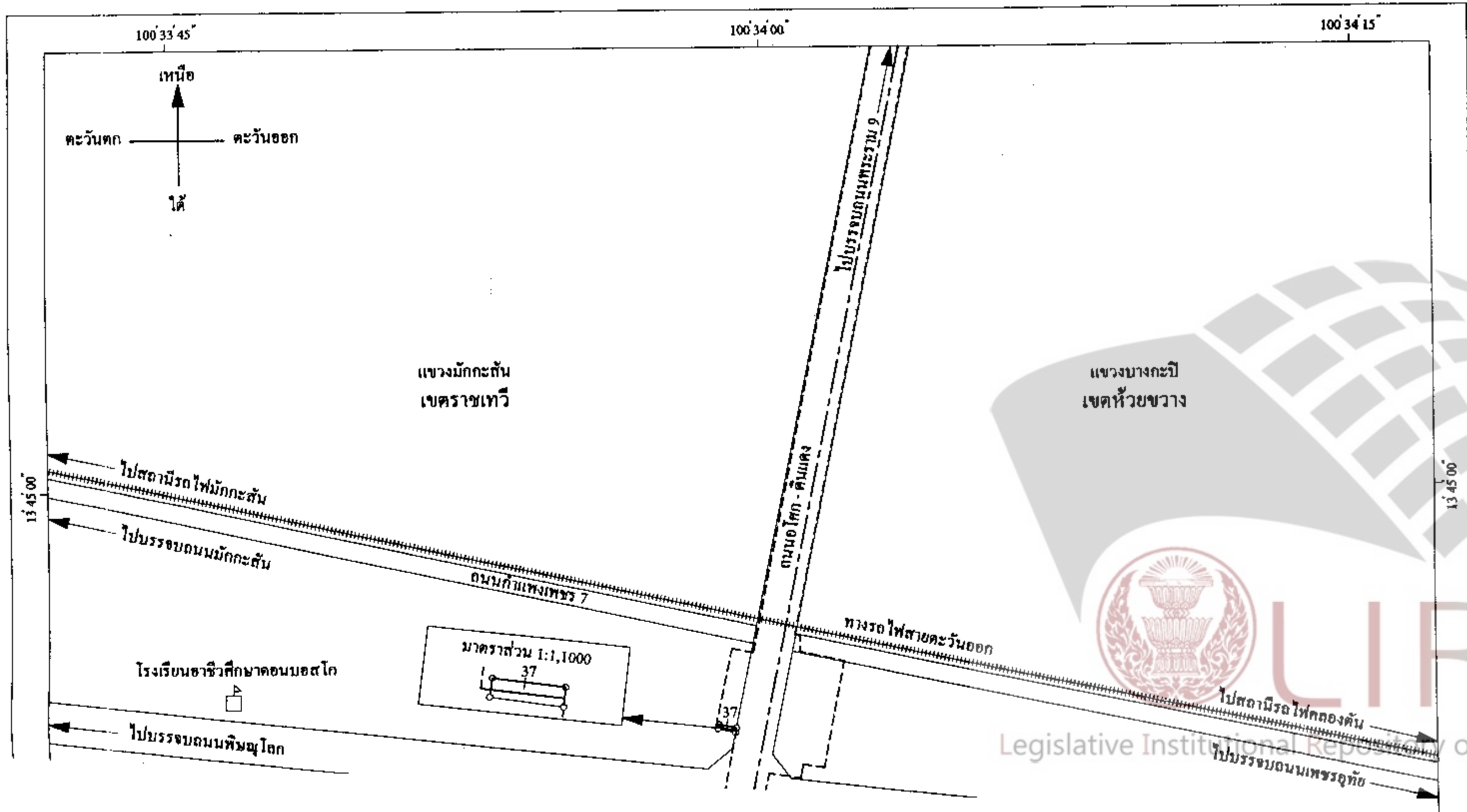
ในท้องที่เขตบางซื่อ เขตจตุจักร เขตห้วยขวาง เขตดินแดง เขตราชเทวี เขตวัฒนา เขตคลองเตย เขตปทุมวัน และเขตสาทร กรุงเทพมหานคร

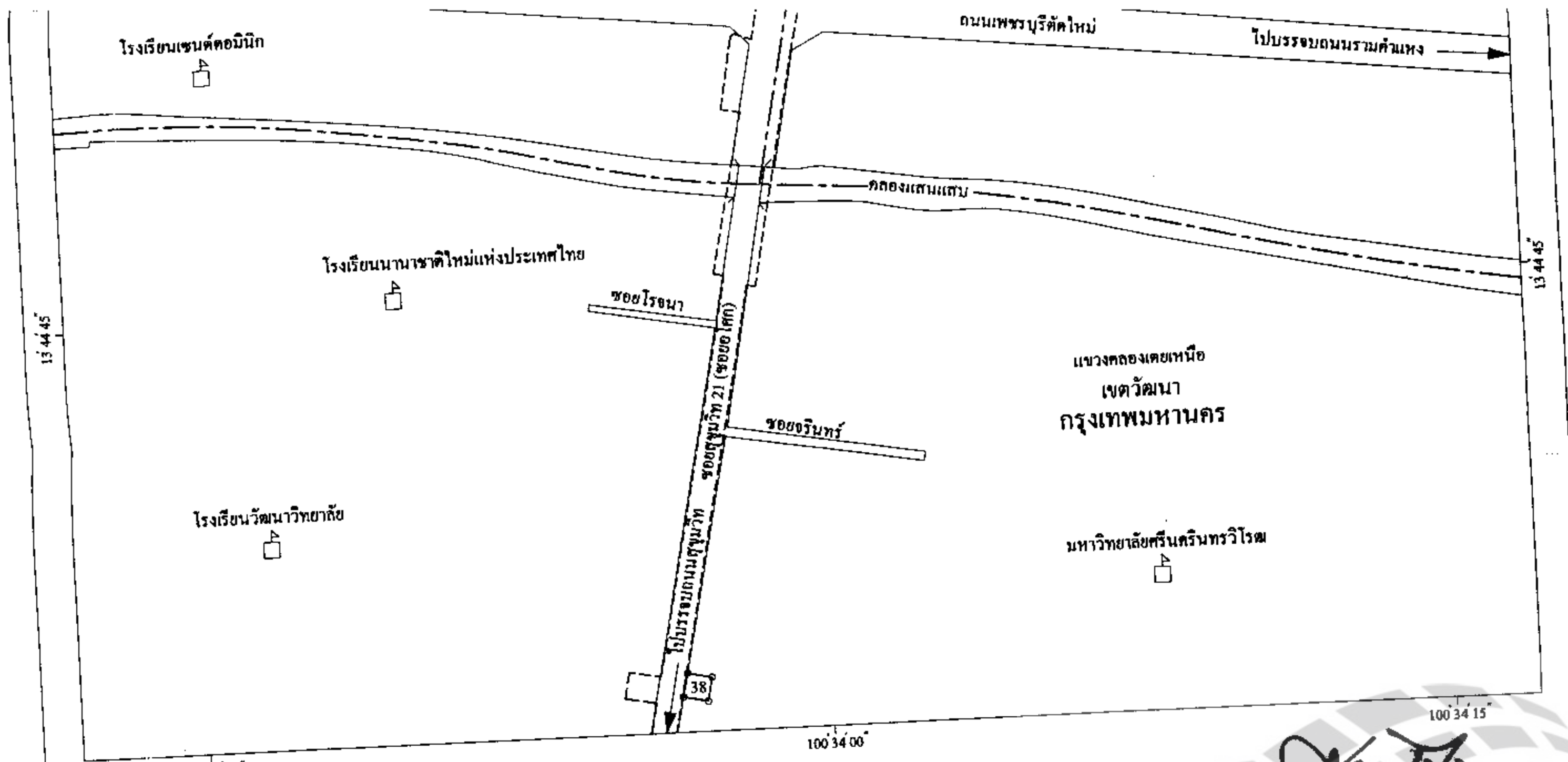
พ.ศ.

มาตราส่วน 1 : 4,000


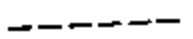










แผนที่หมายเลข 9/12





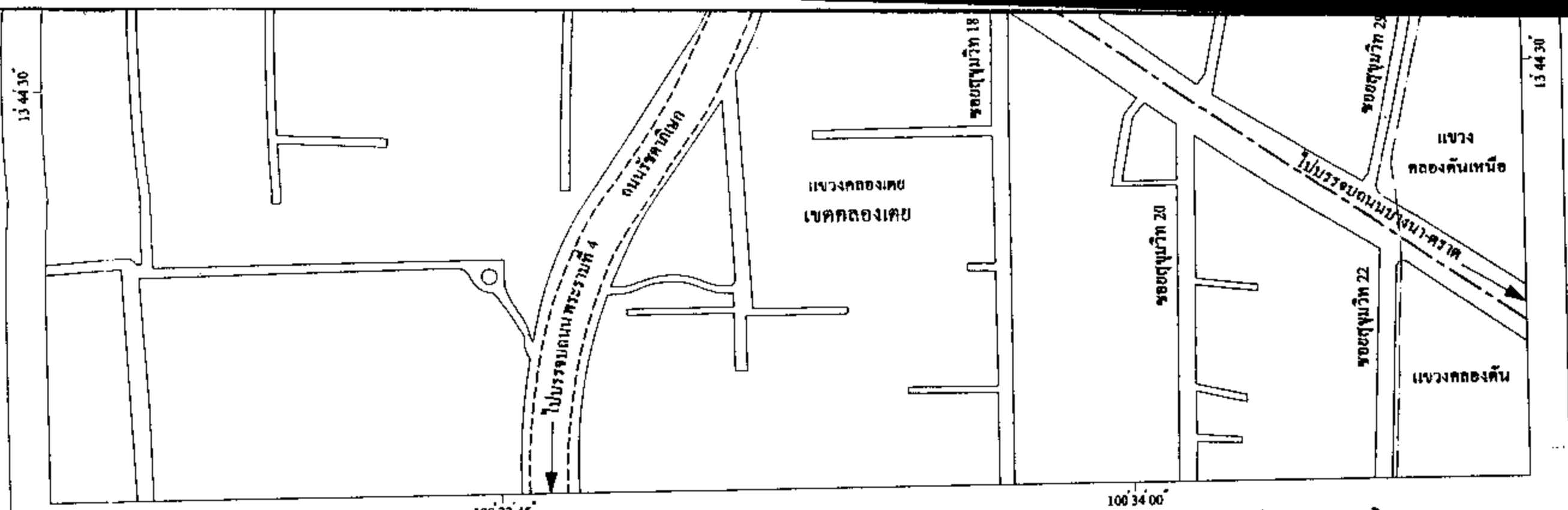
เครื่องหมาย 100 33 45

-  แนวเขตที่ดิน ที่ต้องเวนคืน
-  แนวเขตที่จะสร้างกิจการรถไฟฟ้า โครงการรถไฟฟ้าผ่านทานคร สายเฉลิมรัชมงคล
-  เขตของเขต
-  ทางหลวง ถนน ขอบ
-  ทางรถไฟ
-  สะพาน
-  แม่น้ำ คลอง ห้วย
-  มหาวิทยาลัย วิทยาลัย โรงเรียน


 (นายปานเทพ ศรีไสว)
 รักษาการผู้อำนวยการฝ่ายกรรมสิทธิ์ที่ดิน

 (นายประสิทธิ์ จงสงวน)
 ผู้ว่าการการรถไฟฟ้าขนส่งมวลชนแห่งประเทศไทย



LIRT



เครื่องหมาย

- แนวเขตที่ดิน ที่ต้องเวนคืน
- - - - - แนวเขตที่จะสร้างกิจการรถไฟฟ้า โครงการรถไฟฟ้าผ่านหอนคร สายเฉลิมรัชมงคล
- เขตของเขต
- เขตของแขวง
- === ทางหลวง ถนน ซอย

(Signature)
 (นายปิ่นเทพ ศรีไสว)
 รักษาการผู้อำนวยการฝ่ายกรรมสิทธิ์ที่ดิน

(Signature)
 (นายประสิทธิ์ จงตวงวน)

ผู้ว่าการการรถไฟฟ้าขนส่งมวลชนแห่งประเทศไทย




แผนที่ท้ายพระราชบัญญัติเวนคืนอสังหาริมทรัพย์

เพื่อสร้างกิจการรถไฟฟ้า โครงการรถไฟฟ้ามหานคร สายเฉลิมรัชมงคล

ในท้องที่เขตบางซื่อ เขตจตุจักร เขตห้วยขวาง เขตดินแดง เขตราชเทวี เขตวัฒนา เขตคลองเตย เขตปทุมวัน และเขตสาทร กรุงเทพมหานคร

พ.ศ.


มาตราส่วน 1 : 4,000



แผนที่หมายเลข 11/12

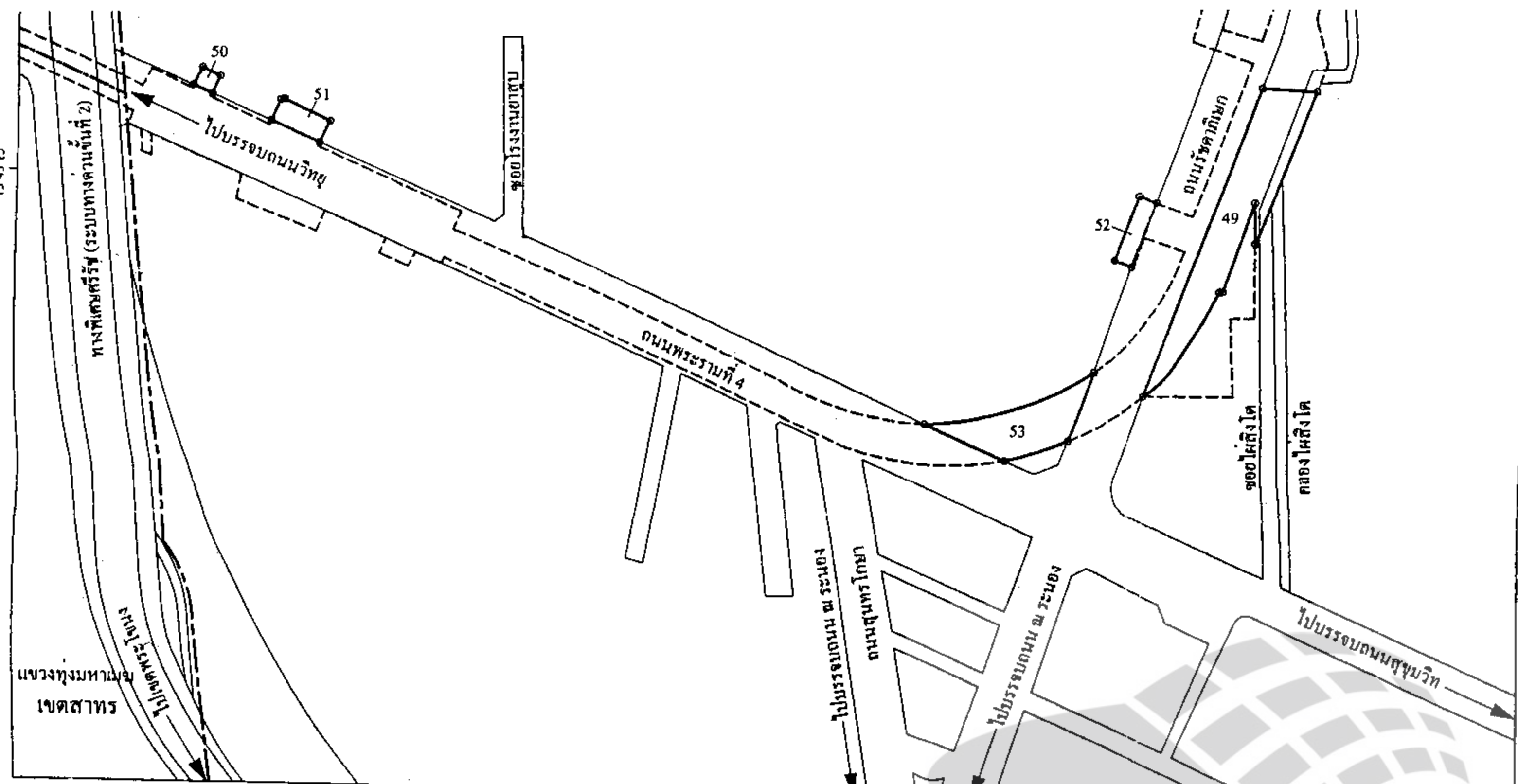
100° 33' 30"


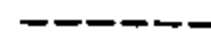



100° 33' 45"



13 43 15

13 43 15



- เครื่องหมาย**
-  แนวเขตที่ดิน ที่ต้องเวนคืน
 -  แนวเขตที่จะสร้างกิจการรถไฟ ไฟฟ้า โครงการรถไฟฟ้ามหานคร สายเฉลิมรัชมงคล
 -  เขตของเขต
 -  ทางหลวง ถนน ซอย
 -  แม่น้ำ คลอง ห้วย

100 33 30"

100 33 45"

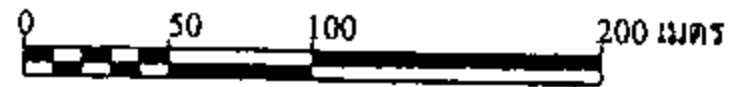


(Signature)
 (นายปานเทพ ศรีไสว)
 รักษาการผู้อำนวยการฝ่ายกรรมสิทธิ์ที่ดิน
(Signature)
 (นายประภัสร์ จงสงวน)
 ผู้อำนวยการรถไฟฟ้ามหานครแห่งประเทศไทย

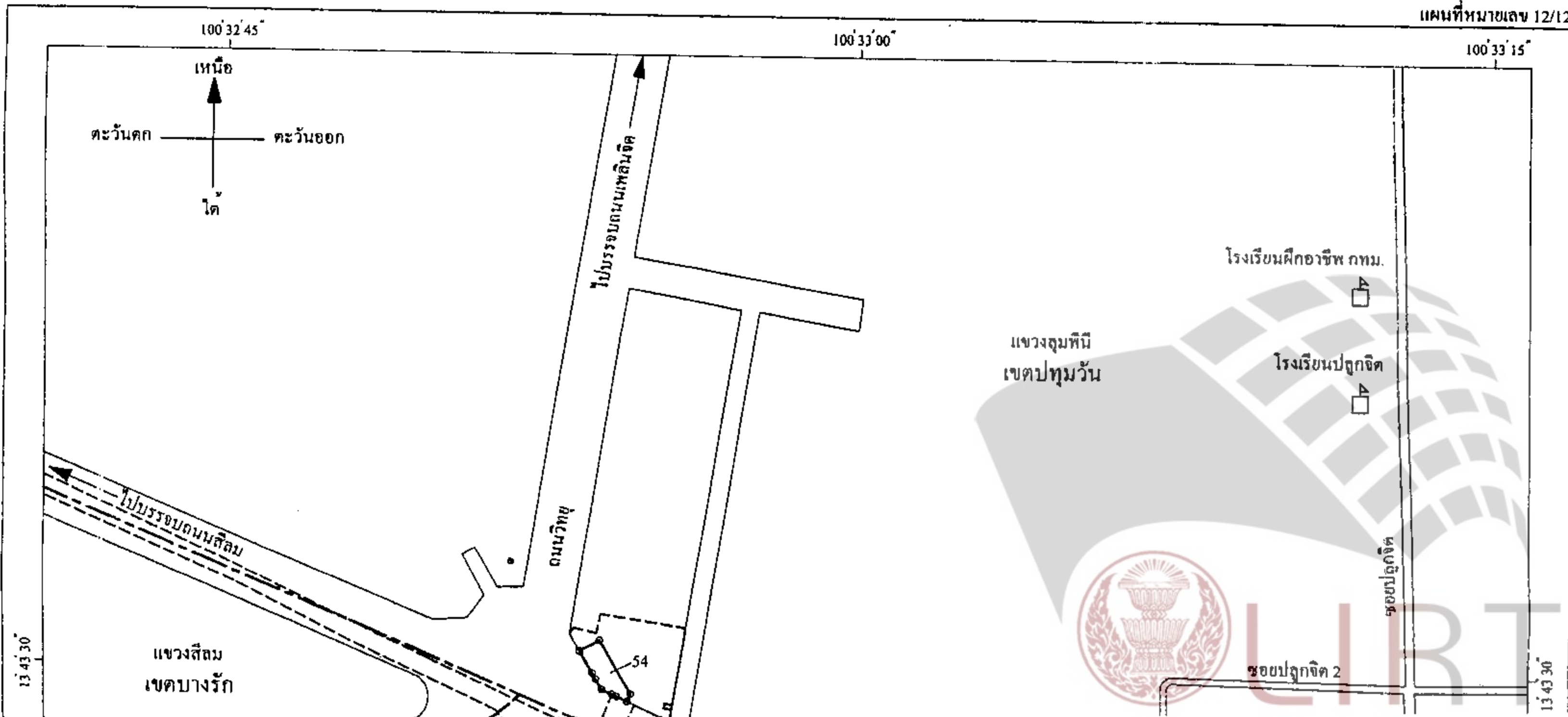
แผนที่ท้ายพระราชบัญญัติเวนคืนอสังหาริมทรัพย์
 เพื่อสร้างกิจการรถไฟฟ้า โครงการรถไฟฟ้ามหานคร สายเฉลิมรัชมงคล
 ในท้องที่เขตบางซื่อ เขตจตุจักร เขตห้วยขวาง เขตดินแดง เขตราชเทวี เขตวัฒนา เขตคลองเตย เขตปทุมวัน และเขตสาทร กรุงเทพมหานคร

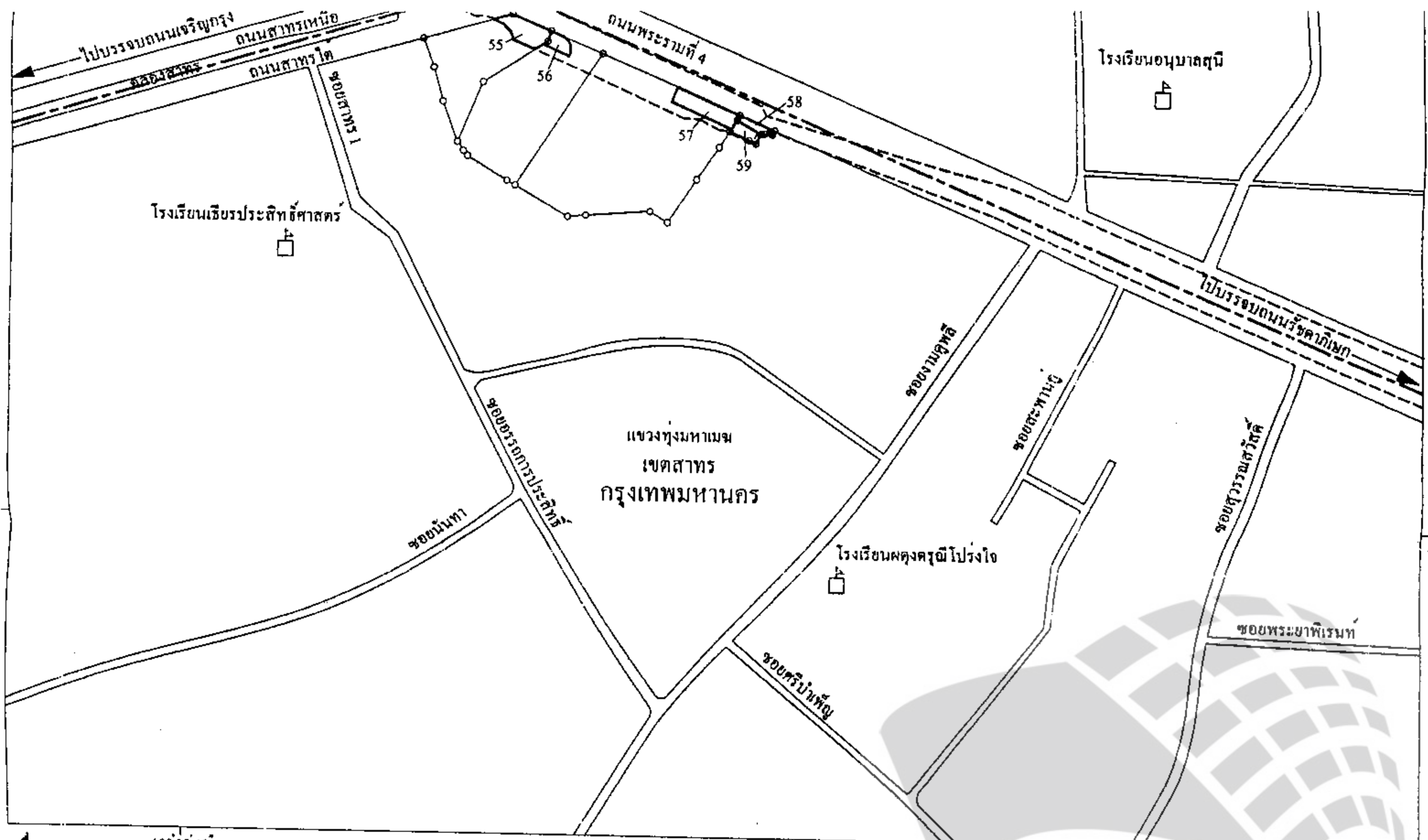
พ.ศ.



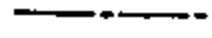



มาตราส่วน 1 : 4,000



แผนที่หมายเลข 12/12





- เครื่องหมาย**
-  100°32'45" แนวเขตที่ดิน ที่ต้องเวนคืน
 -  แนวเขตที่จะสร้างกิจการรถไฟ ไฟฟ้า โครงการรถไฟฟ้ามหานคร สายเฉลิมรัชมงคล
 -  เขตของเขต
 -  ทางหลวง ถนน ซอย
 -  แม่น้ำ คลอง ห้วย
 -  มหาวิทยาลัย วิทยาลัย โรงเรียน



(Signature)
 (นายปานเทพ ศรีไกร)
 รักษาการผู้อำนวยการฝ่ายกรรมสิทธิ์ที่ดิน
(Signature)
 (นายประภัทร ชงสงวน)

บัญชีรายชื่อเจ้าของหรือผู้ครอบครองที่ดินที่ดองเวนคืน

เพื่อสร้างกิจการรถไฟฟ้า โครงการรถไฟฟ้า

ในท้องที่เขตบางซื่อ เขตจตุจักร เขตห้วยขวาง เขตดินแดง เขตราชเทวี เขตวัด

พ.ศ.

แปลง หมายเลข เลขที่	รายชื่อเจ้าของหรือผู้ครอบครอง	ดั่งบ้านเรือนอยู่ที่			ที่ดินดั่งอยู่ที่		
		ตำบล/แขวง	อำเภอ/เขต	จังหวัด	แขวง	เขต	จังหวัด
1	บริษัทปูนซิเมนต์ไทย จำกัด (มหาชน)	บางซื่อ	บางซื่อ	กรุงเทพมหานคร	บางซื่อ	บางซื่อ	กรุงเทพมหานคร
2	บริษัทเครดิตฟองซิเอร์ เอเชีย จำกัด	จอมพล	จตุจักร	กรุงเทพมหานคร	จอมพล	จตุจักร	กรุงเทพมหานคร
3	นายสรายุทธ ทรงสะอาด นางวิไล ทรงสะอาด	จอมพล	จตุจักร	กรุงเทพมหานคร	จอมพล	จตุจักร	กรุงเทพมหานคร
4	นายเจตน์ ล่ำซำ นายสุรวิทย์ ล่ำซำ	พระโขนงเหนือ	คลองเตย	กรุงเทพมหานคร	จอมพล	จตุจักร	กรุงเทพมหานคร
5	นางสาวสกพร สุขวิวัฒน์ นางสาวสกพรพรณ สุขวิวัฒน์ นายสุรภูมิ สุขวิวัฒน์	ลาดยาว	จตุจักร	กรุงเทพมหานคร	จันทระเกษม	จตุจักร	กรุงเทพมหานคร
6	นายวิชัย เดชสังวรณ์	ลาดยาว	จตุจักร	กรุงเทพมหานคร	จันทระเกษม	จตุจักร	กรุงเทพมหานคร
7	นางบุญมา วิจิตรสุวรรณกุล	คลองกุ่ม	บึงกุ่ม	กรุงเทพมหานคร	จันทระเกษม	จตุจักร	กรุงเทพมหานคร
8	นายสุวิทย์ ประสพพรพิบูลย์ นายสุพัฒน์ ประสพพรพิบูลย์ นางนิภาพร พจนสุวรรณชัย นางสมหมาย ดิยะแสงทอง ผู้จัดการมรดก นายสุชาติ ประสพพรพิบูลย์ นายสมศักดิ์ ประสพพรพิบูลย์ นายสุพจน์ ประสพพรพิบูลย์ นายสมบุญ ประสพพรพิบูลย์	อนุสาวรีย์	บางเขน	กรุงเทพมหานคร	จอมพล	จตุจักร	กรุงเทพมหานคร



ยพระราชบัญญัติเวนคืนอสังหาริมทรัพย์

หานคร สายเฉลิมรัชมงคล

๗ เขตคลองเตย เขตปทุมวัน และเขตสาทร กรุงเทพมหานคร

แผ่นที่ 1/5

หนังสือสำคัญ					เนื้อที่ตามหนังสือสำคัญ			เนื้อที่ที่ต้องเวนคืน			หมายเหตุ
ประเภท	เลขที่	ระวาง	เลขที่ดิน	หน้าสำรวจ	ไร่	งาน	ตารางวา	ไร่	งาน	ตารางวา	
โฉนด	125352	5136 IV 6626-14	168	16615	69	3	16 2/10	1	1	52	แผนที่หมายเลข 1/12
โฉนด	11008	5136 IV 6826-7	873	1078	-	1	1 4/10	-	1	1 4/10	แผนที่หมายเลข 2/12
โฉนด	4802	5136 IV 6826-7	1477	142	-	1	15	-	1	15	.
โฉนด	17075	5136 IV 7026-9	6981	2245	-	3	53	-	-	61	แผนที่หมายเลข 3/12
โฉนด	15836	5136 IV 7026-10	7643	2941	-	-	60	-	-	60	.
โฉนด	125199	5136 IV 7026-10	7645	16255	-	-	62	-	-	62	.
โฉนด	2749	5136 IV 7026-10	8899	25106	-	-	2	-	-	2	.
โฉนด	87681	3น 4ธ	6116	11835	-	-	16	-	-	16	.



LI RT

แปลง หมายเลข เลขที่	รายชื่อเจ้าของหรือผู้ครอบครอง	ตั้งบ้านเรือนอยู่ที่			ที่ดินตั้งอยู่ที่		
		ตำบล/แขวง	อำเภอ/เขต	จังหวัด	แขวง	เขต	จังหวัด
9	ธนาคารนครหลวงไทย จำกัด (มหาชน) นางสง่า ไบเงิน	มักกะสัน	ราชเทวี	กรุงเทพมหานคร	จอมพล	จตุจักร	กรุงเทพมหานคร
10	นางสุญานี โคติวงษา และ นายกนกศักดิ์ ตันท์สุทธิวงศ์ ผู้จัดการมรดก นางสาวบุญกุล ตันท์สุทธิวงศ์ นางอนงค์ พงษ์พิทักษ์ ผู้จัดการมรดก นางสาวบุญยง ตันท์สุทธิวงศ์	บางตลาด	ปากเกร็ด	นนทบุรี	จอมพล	จตุจักร	กรุงเทพมหานคร
11	นางสุมนา หงสเวส	จอมพล	จตุจักร	กรุงเทพมหานคร	จอมพล	จตุจักร	กรุงเทพมหานคร
12	นางจิรภา วัฒนานันท์	จอมพล	จตุจักร	กรุงเทพมหานคร	จอมพล	จตุจักร	กรุงเทพมหานคร
13	บริษัทกรีนนิช วิลล์ จำกัด	จตุจักร	จตุจักร	กรุงเทพมหานคร	จอมพล	จตุจักร	กรุงเทพมหานคร
14	บริษัทภัทรรักษ์ จำกัด	สามเสนนอก	ห้วยขวาง	กรุงเทพมหานคร	สามเสนนอก	ห้วยขวาง	กรุงเทพมหานคร
15	บริษัททุนจิราพงษ์ จำกัด บริษัททุนรัชดาภา จำกัด	คลองตันเหนือ	วัฒนา	กรุงเทพมหานคร	สามเสนนอก	ห้วยขวาง	กรุงเทพมหานคร
16	นายวิชัย อินทราพิเชฐ ผู้จัดการมรดก นางหลิ่ง อินทราพิเชฐ	บางคูวัด	เมืองปทุมธานี	ปทุมธานี	ห้วยขวาง	ห้วยขวาง	กรุงเทพมหานคร
17	นายสุรวิชัย ผลัญชัย นางฉัปสร จาคิกวนิช	สมเด็จพระเจ้าพระยา	คลองสาน	กรุงเทพมหานคร	ห้วยขวาง	ห้วยขวาง	กรุงเทพมหานคร
18	บริษัท พี.ที. คอมเพล็กซ์ จำกัด	ห้วยขวาง	ห้วยขวาง	กรุงเทพมหานคร	ห้วยขวาง	ห้วยขวาง	กรุงเทพมหานคร
19	บริษัท พี.ที. คอมเพล็กซ์ จำกัด	ห้วยขวาง	ห้วยขวาง	กรุงเทพมหานคร	ห้วยขวาง	ห้วยขวาง	กรุงเทพมหานคร
20	บริษัท พี.ที. คอมเพล็กซ์ จำกัด	ห้วยขวาง	ห้วยขวาง	กรุงเทพมหานคร	ห้วยขวาง	ห้วยขวาง	กรุงเทพมหานคร
21	บริษัท พี.ที. คอมเพล็กซ์ จำกัด	ห้วยขวาง	ห้วยขวาง	กรุงเทพมหานคร	ห้วยขวาง	ห้วยขวาง	กรุงเทพมหานคร
22	บริษัท พี.ที. คอมเพล็กซ์ จำกัด	ห้วยขวาง	ห้วยขวาง	กรุงเทพมหานคร	ห้วยขวาง	ห้วยขวาง	กรุงเทพมหานคร
23	บริษัท พี.ที. คอมเพล็กซ์ จำกัด	ห้วยขวาง	ห้วยขวาง	กรุงเทพมหานคร	ห้วยขวาง	ห้วยขวาง	กรุงเทพมหานคร



ประเภท	หนังสือสำคัญ				เนื้อหาตามหนังสือสำคัญ			เนื้อหาที่ติดวงเวียน			หมายเหตุ
	เลขที่	ระวาง	เลขที่คืน	หน้าสำรวจ	ไร่	งาน	ตารางวา	ไร่	งาน	ตารางวา	
โฉนด	11123	5136 IV 7026-9	7119	1092	-	1	45	-	-	25	แผนที่หมายเลข 3/12
โฉนด	9333	5136 IV 7026-9	7082	907	-	2	17	-	-	53	"
โฉนด	106097	3น 4อ	7317	14151	-	-	50	-	-	8	"
โฉนด	1017	5136 IV 7026-9	6993	214	-	-	2/10	-	-	2/10	"
โฉนด	100418	5136 IV 7026-9	6984	13448	1	1	46	-	-	43	"
โฉนด	363	5136 IV 7024-2	270	51	5	2	12 9/10	-	-	57 2/10	แผนที่หมายเลข 4/12
โฉนด	170	5136 IV 7024-2	545	820	-	-	70	-	-	70	"
โฉนด	31342	5136 IV 7024-10	626	6975	-	1	11	-	-	19	แผนที่หมายเลข 5/12
โฉนด	413	5136 IV 7024-10	538	102	1	1	81	-	-	20	"
โฉนด	84723	5136 IV 7022-5	71	3046	-	-	19	-	-	19	แผนที่หมายเลข 6/12
โฉนด	84737	5136 IV 7022-5	74	3060	-	-	20	-	-	16	"
โฉนด	84725	5136 IV 7022-5	73	3048	-	-	20	-	-	20	"
โฉนด	84726	5136 IV 7022-5	80	3049	-	-	20	-	-	20	"
โฉนด	84765	5136 IV 7022-5	79	3088	-	-	20	-	-	12	"
โฉนด	84727	5136 IV 7022-5	81	3050	-	-	20	-	-	20	"

หนังสือสำคัญ					เนื้อหาตามหนังสือสำคัญ			เนื้อหาที่ต้องเวนคืน			หมายเหตุ
ประเภท	เลขที่	ระวาง	เลขที่ดิน	หน้าสำรวจ	ไร่	งาน	ตารางวา	ไร่	งาน	ตารางวา	
โฉนด	84728	5136 IV 7022-5	82	3051	-	-	20	-	-	16	แผนที่หมายเลข 6/12
โฉนด	84729	5136 IV 7022-5	83	3052	-	-	20	-	-	13	"
โฉนด	14124	5136 IV 7022-13	396	552	4	-	86 6/10	-	1	7	แผนที่หมายเลข 7/12
โฉนด	83534	5136 III 6820-4	410	9121	4	-	1	-	3	47	แผนที่หมายเลข 8/12
โฉนด	1450	5136 III 6820-4	407	383	3	1	56 2/10	-	1	10	"
โฉนด	8026	5136 III 6820-4	411	467	8	2	22 9/10	-	3	18	"
โฉนด	83533	5136 III 6820-4	412	9120	2	-	-	-	1	93	"
โฉนด	107792	5136 IV 7020-5	1	14512	-	-	85	-	-	85	"
โฉนด	1189	5136 III 7020-5,1	460	346	-	-	20	-	-	20	"
โฉนด	1814	1น 4ข	93	151	1	-	79	-	-	48	"
โฉนด	1817	5136 III 7020-5	132	154	7	2	41	-	1	45	"
โฉนด	112474	5136 III 7020-5	281	15104	5	2	28 2/10	-	1	30	"
โฉนด	13243	5136 IV 6820-8	37	544	17	2	58	-	1	16 25/100	"
โฉนด	94593	5136 III 6820-15	48	7072	-	-	11	-	-	5 4/10	แผนที่หมายเลข 9/12
โฉนด	244	5136 III 6818-3	5636	20	-	-	76	-	-	76	"
โฉนด	1391	5136 III 6818-7	5644	111	-	-	94 2/10	-	-	94 2/10	แผนที่หมายเลข 10/12
โฉนด	1451	5136 III 6818-7	5645	123	-	-	4 4/10	-	-	4 4/10	"
โฉนด	33856	5136 III 6818-7	1791	3098	-	-	7 2/10	-	-	7 2/10	"
โฉนด	237	5136 III 6818-7,11	5640	12	-	-	14 8/10	-	-	14 8/10	"

แปลง หมายเลข	รายชื่อเจ้าของหรือผู้ครอบครอง	ที่ตั้งบ้านเรือนอยู่ที่			ที่ดินตั้งอยู่ที่		
		ตำบล/แขวง	อำเภอ/เขต	จังหวัด	แขวง	เขต	จังหวัด
	นายประสงค์ เถตระกุล นางประไพ เถตระกุล นางประพิร์ ปุ้ยพันธ์วงศ์ นายประชา เถตระกุล พลตำรวจตรีประเสริฐ เถตระกุล นางประภา ศรีนาลนัด นางประทีน เถตระกุล นางประพิณ ภูจิรวงศ์ นายนพดล เถตระกุล						
43	บริษัทอโศกสามัคคี จำกัด	คลองเตย	คลองเตย	กรุงเทพมหานคร	คลองเตยเหนือ	วัฒนา	กรุงเทพมหานคร
44	บริษัทอโศกสามัคคี จำกัด	คลองเตย	คลองเตย	กรุงเทพมหานคร	คลองเตยเหนือ	วัฒนา	กรุงเทพมหานคร
45	บริษัทอโศกสามัคคี จำกัด	คลองเตย	คลองเตย	กรุงเทพมหานคร	คลองเตยเหนือ	วัฒนา	กรุงเทพมหานคร
46	บริษัทอโศกสามัคคี จำกัด	คลองเตย	คลองเตย	กรุงเทพมหานคร	คลองเตยเหนือ	วัฒนา	กรุงเทพมหานคร
47	บริษัทอโศกสามัคคี จำกัด	คลองเตย	คลองเตย	กรุงเทพมหานคร	คลองเตยเหนือ	วัฒนา	กรุงเทพมหานคร
48	บริษัทอโศกสามัคคี จำกัด	คลองเตย	คลองเตย	กรุงเทพมหานคร	คลองเตยเหนือ	วัฒนา	กรุงเทพมหานคร
49	สำนักงานทรัพย์สินส่วนพระมหากษัตริย์	ดุสิต	ดุสิต	กรุงเทพมหานคร	คลองเตย	คลองเตย	กรุงเทพมหานคร
50	สำนักงานทรัพย์สินส่วนพระมหากษัตริย์	ดุสิต	ดุสิต	กรุงเทพมหานคร	คลองเตย	คลองเตย	กรุงเทพมหานคร
51	สำนักงานทรัพย์สินส่วนพระมหากษัตริย์	ดุสิต	ดุสิต	กรุงเทพมหานคร	คลองเตย	คลองเตย	กรุงเทพมหานคร
52	สำนักงานทรัพย์สินส่วนพระมหากษัตริย์	ดุสิต	ดุสิต	กรุงเทพมหานคร	คลองเตย	คลองเตย	กรุงเทพมหานคร
53	สำนักงานทรัพย์สินส่วนพระมหากษัตริย์	ดุสิต	ดุสิต	กรุงเทพมหานคร	คลองเตย	คลองเตย	กรุงเทพมหานคร
54	สำนักงานทรัพย์สินส่วนพระมหากษัตริย์	ดุสิต	ดุสิต	กรุงเทพมหานคร	ลุมพินี	ปทุมวัน	กรุงเทพมหานคร

ประเภท	หนังสือสำคัญ				เนื้อหาตามหนังสือสำคัญ			เนื้อหาที่ต้องเวนคืน			หมายเหตุ
	เลขที่	ระวาง	เลขที่ดิน	หน้าสำรวจ	ไร่	งาน	ตารางวา	ไร่	งาน	ตารางวา	
											แผนที่หมายเลข 10/12
โฉนด	777	5136 III 6818-11	5667	62	-	-	15 1/10	-	-	15 1/10	.
โฉนด	773	5136 III 6818-11	5663	58	-	-	12 5/10	-	-	12 5/10	.
โฉนด	772	5136 III 6818-11	5662	57	-	-	1 4/10	-	-	1 4/10	.
โฉนด	775	5136 III 6818-11	5665	60	-	-	29 1/10	-	-	29 1/10	.
โฉนด	774	5136 III 6818-11	5664	59	-	-	29 5/10	-	-	29 5/10	.
โฉนด	776	5136 III 6818-11	5666	61	-	-	59 6/10	-	-	59 6/10	.
โฉนด	2136	5136 III 6816-7,6	5738	8138	4	-	5 8/10	4	-	5 8/10	แผนที่หมายเลข 11/12
โฉนด	2132	5136 III 6816-5	5695	8134	-	-	49 9/10	-	-	49 9/10	.
โฉนด	2133	5136 III 6816-5	5696	8135	-	1	72 6/10	-	1	72 6/10	.
โฉนด	2135	5136 III 6816-6	5695	8137	-	1	57 5/10	-	1	57 5/10	.
โฉนด	2134	5136 III 6816-6	5694	8136	1	2	52 9/10	1	2	52 9/10	.
โฉนด	446	5136 III 6616-3	125	84	-	1	85	-	1	85	แผนที่หมายเลข 12/12



หนังสือสำคัญ					เนื้อหาตามหนังสือสำคัญ			เนื้อหาที่ต่องเว้นคืน			หมายเหตุ
ประเภท	เลขที่	ระวาง	เลขที่คืน	หน้าสำรวจ	ไร่	งาน	ตารางวา	ไร่	งาน	ตารางวา	
โฉนด	617	5136 III 6616-3	118	275	2	2	86 7/10	-	1	60	แผนที่หมายเลข 12/12
โฉนด	5247	5136 III 6616-3	119	1054	3	3	7	-	-	53 89/100	.
โฉนด	611	5136 III 6616-3	120	269	8	-	91	-	1	54 11/100	.
โฉนด	973	5136 III 6616-4	14	5855	-	-	42 9/10	-	-	42 9/10	.
โฉนด	1090	5136 III 6616-4	15	5890	-	-	39 1/10	-	-	39 1/10	.

สรุปผลการดำเนินงาน

การพิจารณาศึกษา ร่างพระราชบัญญัติเวนคืนอสังหาริมทรัพย์
เพื่อสร้างกิจการรถไฟฟ้าโครงการรถไฟฟ้ามหานครสายเฉลิมรัชมงคล
ในท้องที่เขตบางซื่อ เขตจตุจักร เขตห้วยขวาง เขตดินแดง เขตราชเทวี เขตวัฒนา
เขตคลองเตย เขตปทุมวัน และเขตสาทร กรุงเทพมหานคร พ.ศ.
(ตามข้อบังคับการประชุมวุฒิสภา พ.ศ. ๒๕๕๑ ข้อ ๑๓๖)

ของ

คณะกรรมการการคมนาคม วุฒิสภา

คณะกรรมการการคมนาคมฯ ได้มีการประชุมเพื่อพิจารณา จำนวน ๑ ครั้ง
ในวันพฤหัสบดีที่ ๖ พฤศจิกายน ๒๕๕๑

คณะผู้รับผิดชอบในการจัดทำรายงาน

การพิจารณาศึกษา ร่างพระราชบัญญัติเวนคืนอสังหาริมทรัพย์เพื่อสร้างกิจการรถไฟฟ้าโครงการรถไฟฟ้า
มหานครสายเฉลิมรัชมงคล ในท้องที่เขตบางซื่อ เขตจตุจักร เขตห้วยขวาง เขตดินแดง เขตราชเทวี
เขตวัฒนา เขตคลองเตย เขตปทุมวัน และเขตสาทร กรุงเทพมหานคร พ.ศ.
(ตามข้อบังคับการประชุมวุฒิสภา พ.ศ. ๒๕๕๑ ข้อ ๑๓๖)

นายฉัตรไชย รอดประเสริฐ

ผู้อำนวยการสำนักกรรมการ ๑

ฝ่ายเลขานุการ

นางนิรันดสุข เริงธนาอาษา

ผู้อำนวยการกลุ่มงานคณะกรรมการการคมนาคม

นางสาวลักษณพรรณ แสงสีทอง

นิติกร ๕

นายชูพงษ์ สายสร้อย

นิติกร ๓

นายธีระพงศ์ ทองคำแก้ว

นิติกร ๓

นางยุวดี พุฒเสวก

วิทยากร ๕

นางสาวทิมมพร ฝ่าชัยภูมิ

วิทยากร ๔

นางสาวปาริมาภรณ์ ปูนกลาง

เจ้าหน้าที่ธุรการ ๓

นางสาวประสพพร เจ๊ะสมัน

เจ้าหน้าที่ธุรการ ๑

ฝ่ายเอกสารอ้างอิง

นายวันนพ ศรีประภาภรณ์

ผู้อำนวยการกลุ่มงานบริการเอกสารอ้างอิง

ในการประชุมกรรมการ

นายคมสัน นิคมคณารักษ์

นิติกร ๓

นางสาวกรรณิการ์ คล้ายมณี

เจ้าหน้าที่ธุรการ ๕

สอบถามข้อมูลเพิ่มเติมได้ที่ สำนักกรรมการ ๑

โทร. ๐ ๒๘๓๑ ๙๑๕๒-๓ โทรสาร ๐ ๒๘๓๑ ๙๑๕๖



LIRIT