



พระราชกฤษฎีกา

กำหนดเขตที่ดินในบริเวณที่ที่จะเวนคืน
ในท้องที่ตำบลห้วยกะปิ ตำบลแสนสุข และตำบลเหมือง
อำเภอเมืองชลบุรี จังหวัดชลบุรี
พ.ศ. ๒๕๕๓

ภูมิพลอดุลยเดช ป.ร.

ให้ไว้ ณ วันที่ ๒๕ กุมภาพันธ์ พ.ศ. ๒๕๕๓
เป็นปีที่ ๕๕ ในรัชกาลปัจจุบัน

พระบาทสมเด็จพระปรมินทรมหาภูมิพลอดุลยเดช มีพระบรมราชโองการโปรดเกล้าฯ ให้ประกาศว่า

โดยที่เป็นการสมควรกำหนดเขตที่ดินในบริเวณที่ที่จะเวนคืน ในท้องที่ตำบลห้วยกะปิ ตำบลแสนสุข และตำบลเหมือง อำเภอเมืองชลบุรี จังหวัดชลบุรี เพื่อสร้างถนนตามโครงการผังเมืองรวมเมืองชลบุรี

อาศัยอำนาจตามความในมาตรา ๒๒๑ ของรัฐธรรมนูญแห่งราชอาณาจักรไทย และมาตรา ๕ วรรคสาม และมาตรา ๖ แห่งพระราชบัญญัติว่าด้วยการเวนคืนอสังหาริมทรัพย์ พ.ศ. ๒๕๓๐ อันเป็นพระราชบัญญัติที่มีบทบัญญัติบางประการเกี่ยวกับการจำกัดสิทธิและเสรีภาพของบุคคล ซึ่งมาตรา ๒๕ ประกอบกับมาตรา ๓๕ มาตรา ๔๘ วรรคหนึ่ง และมาตรา ๔๙ ของรัฐธรรมนูญแห่งราชอาณาจักรไทย บัญญัติให้กระทำได้โดยอาศัยอำนาจตามบทบัญญัติแห่งกฎหมาย จึงทรงพระกรุณาโปรดเกล้าฯ ให้ตราพระราชกฤษฎีกาขึ้นไว้ ดังต่อไปนี้

มาตรา ๑ พระราชกฤษฎีกานี้เรียกว่า “พระราชกฤษฎีกากำหนดเขตที่ดินในบริเวณที่ที่จะเวนคืน ในท้องที่ตำบลห้วยกะปิ ตำบลแสนสุข และตำบลเหมือง อำเภอเมืองชลบุรี จังหวัดชลบุรี พ.ศ. ๒๕๕๓”

มาตรา ๒ พระราชกฤษฎีกานี้ให้ใช้บังคับตั้งแต่วันถัดจากวันประกาศในราชกิจจานุเบกษา เป็นต้นไป

มาตรา ๓ ให้ผู้ว่าราชการจังหวัดชลบุรีเป็นเจ้าหน้าที่เวนคืนตามพระราชกฤษฎีกานี้

มาตรา ๔ เขตที่ดินในบริเวณที่จะเวนคืนตามพระราชกฤษฎีกานี้ อยู่ในท้องที่ตำบลห้วยกะปิ ตำบลแสนสุข และตำบลเหมือง อำเภอเมืองชลบุรี จังหวัดชลบุรี มีส่วนแคบที่สุดสามสิบเมตร และส่วนกว้างที่สุดหกสิบเมตร ทั้งนี้ ภายในแนวเขตตามแผนที่ท้ายพระราชกฤษฎีกานี้

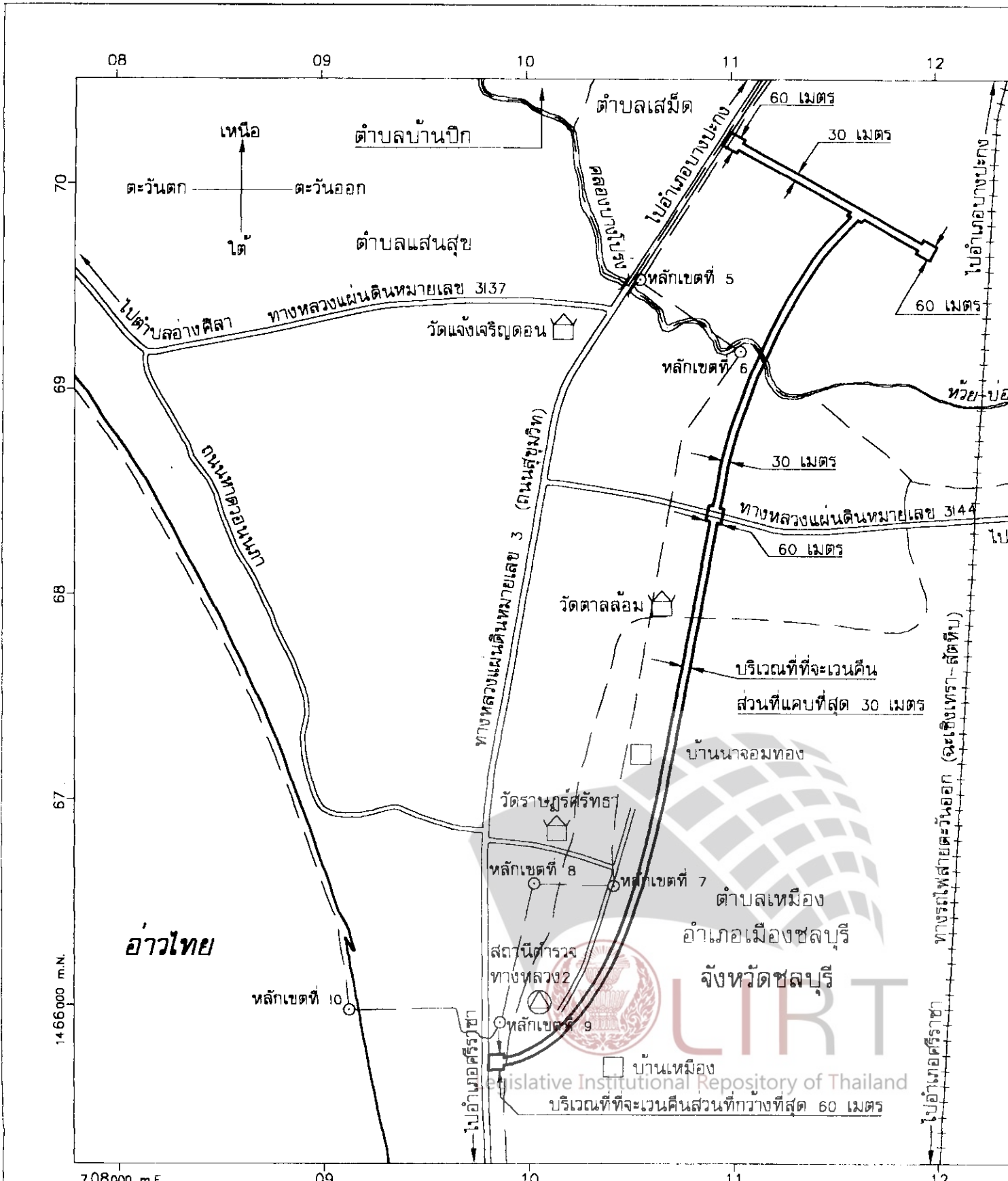
มาตรา ๕ ให้รัฐมนตรีว่าการกระทรวงมหาดไทยรักษาการตามพระราชกฤษฎีกานี้

ผู้รับสนองพระบรมราชโองการ

ชวน หลีกภัย

นายกรัฐมนตรี

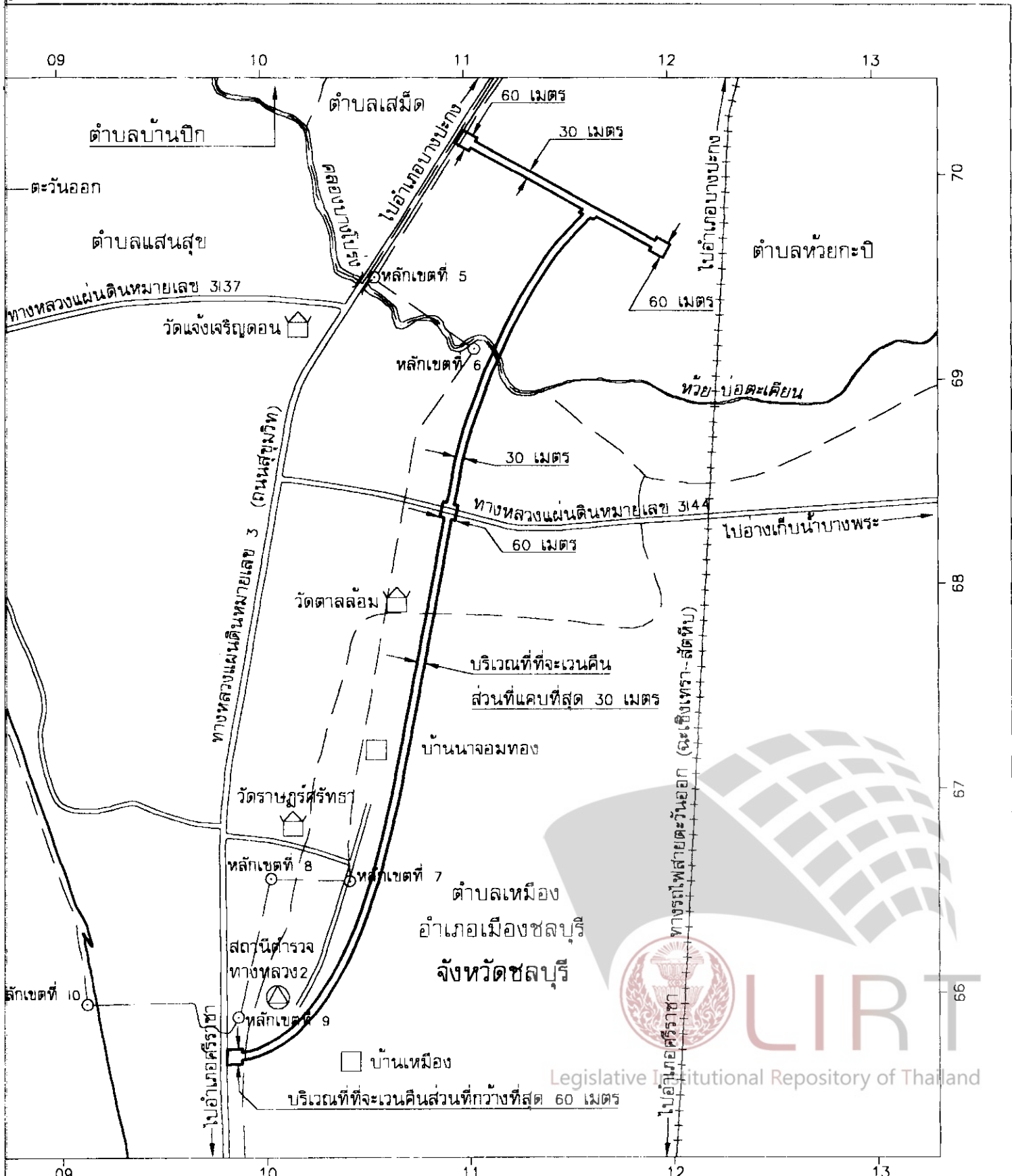
แผนที่ท้ายพระราชกฤษฎีกากำหนดเขตที่ดินในบริเวณที่จะเวนคืน
 ในท้องที่ตำบลห้วยกะปิ ตำบลแสนสุข และตำบลเหมือง อำเภอเมืองชลบุรี จังหวัด
 พ.ศ. 2543

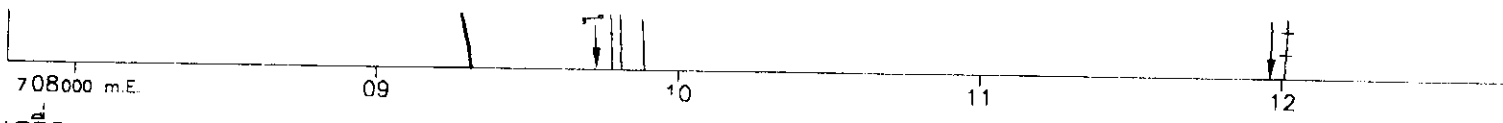


แผนที่ท้ายพระราชกฤษฎีกากำหนดเขตที่ดินในบริเวณที่จะเวนคืน

ท้องที่ตำบลห้วยกะปิ ตำบลแสนสุข และตำบลเหมือง อำเภอเมืองชลบุรี จังหวัดชลบุรี

พ.ศ. 2543





เครื่องหมาย

- แนวเขตที่ดินในบริเวณที่ที่จะเวนคืน
- เขตตำบล
- เขตเทศบาล
- =====> ทางหลวง ถนน
- +++++ ทางรถไฟ
- ====> สะพาน
- ~~~~~ คลอง ห้วย
- ⊙ สถานะที่ราชการ
- หมู่บ้าน
- ⌂ วัด

[Signature]
 (นางสาวสมสงว
 ผู้อำนวยการสำ

[Signature]
 (นายสุจริต นั
 อธิบดีกรมก



Legislative Institutional Repository of Thailand


09

10


11

12

13

เขตที่ดินในบริเวณที่จะเวนคืน  สถานที่ราชการ

ตำบล  หมู่บ้าน


เทศบาล  วัด

หลวง ถนน

ไฟฟ้า


ถนน

ห้วย



(นางสาวสมสงวน บุราคม)

ผู้อำนวยการสำนักวิศวกรรม



(นายสุจริต นันทมนตรี)

อธิบดีกรมการผังเมือง



Legislative Institutional Repository of Thailand

หมายเหตุ :- เหตุผลในการประกาศใช้พระราชกฤษฎีกาฉบับนี้ คือ เนื่องจากจังหวัดชลบุรีได้ทำการสำรวจเขตที่ดินเพื่อเวนคืนตามพระราชกฤษฎีกากำหนดเขตที่ดินในบริเวณที่จะเวนคืน ในท้องที่ตำบลห้วยกะปิ ตำบลแสนสุข และตำบลเหมือง อำเภอเมืองชลบุรี จังหวัดชลบุรี พ.ศ. ๒๕๓๘ เพื่อสร้างถนน สาย ข ๑๓ และ ค ๗ ตามโครงการผังเมืองรวมเมืองชลบุรี ยังไม่แล้วเสร็จ สมควรกำหนดเขตที่ดินในบริเวณที่จะเวนคืนในท้องที่ตำบลห้วยกะปิ ตำบลแสนสุข และตำบลเหมือง อำเภอเมืองชลบุรี จังหวัดชลบุรี เพื่อให้เจ้าหน้าที่หรือผู้ซึ่งได้รับมอบหมายจากเจ้าหน้าที่มีสิทธิเข้าไปทำการสำรวจและเพื่อทราบข้อเท็จจริงเกี่ยวกับข้อสังหาริมทรัพย์ที่จะต้องเวนคืนที่แน่นอน จึงจำเป็นต้องตราพระราชกฤษฎีกานี้