



## พระราชกฤษฎีกา

กำหนดเขตที่ดิน ในท้องที่ตำบลไพรนกยูง อำเภอหันคา  
และตำบลกะบกเตี้ย ตำบลสุขเดือนห้า ตำบลเนินขาม กิ่งอำเภอเนินขาม  
อำเภอหันคา จังหวัดชัยนาท  
ให้เป็นเขตปฏิรูปที่ดิน  
พ.ศ. ๒๕๕๑

## ภูมิพลอดุลยเดช ป.ร.

ให้ไว้ ณ วันที่ ๒๘ เมษายน พ.ศ. ๒๕๕๑

เป็นปีที่ ๕๓ ในรัชกาลปัจจุบัน

พระบาทสมเด็จพระปรมินทรมหาภูมิพลอดุลยเดช มีพระบรมราชโองการโปรดเกล้าฯ ให้ประกาศว่า

โดยที่เป็นการสมควรกำหนดเขตที่ดิน ในท้องที่ตำบลไพรนกยูง อำเภอหันคา และตำบลกะบกเตี้ย ตำบลสุขเดือนห้า ตำบลเนินขาม กิ่งอำเภอเนินขาม อำเภอหันคา จังหวัดชัยนาท ให้เป็นเขตปฏิรูปที่ดิน

อาศัยอำนาจตามความในมาตรา ๒๒๑ ของรัฐธรรมนูญแห่งราชอาณาจักรไทย และมาตรา ๒๕ วรรคหนึ่ง แห่งพระราชบัญญัติการปฏิรูปที่ดินเพื่อเกษตรกรรม พ.ศ. ๒๕๑๘ จึงทรงพระกรุณาโปรดเกล้าฯ ให้ตราพระราชกฤษฎีกาขึ้นไว้ ดังต่อไปนี้

มาตรา ๑ พระราชกฤษฎีกานี้เรียกว่า “พระราชกฤษฎีกากำหนดเขตที่ดิน ในท้องที่ตำบลไพรนกยูง อำเภอหันคา และตำบลกะบกเตี้ย ตำบลสุขเดือนห้า ตำบลเนินขาม กิ่งอำเภอเนินขาม อำเภอหันคา จังหวัดชัยนาท ให้เป็นเขตปฏิรูปที่ดิน พ.ศ. ๒๕๕๑”

มาตรา ๒ พระราชกฤษฎีกานี้ให้ใช้บังคับตั้งแต่วันถัดจากวันประกาศในราชกิจจานุเบกษา เป็นต้นไป



LIRT

มาตรา ๓ ให้ที่ดินในท้องที่ตำบลไพรนกยูง อำเภอหันคา และตำบลกะบกเตี้ย ตำบลสุขเดือนห้า ตำบลเนินขาม กิ่งอำเภอเนินขาม อำเภอหันคา จังหวัดชัยนาท ภายในแนวเขตตามแผนที่ท้ายพระราชกฤษฎีกานี้ เป็นเขตปฏิรูปที่ดิน

มาตรา ๔ ให้รัฐมนตรีว่าการกระทรวงการคลัง รัฐมนตรีว่าการกระทรวงเกษตรและสหกรณ์ และรัฐมนตรีว่าการกระทรวงมหาดไทยรักษาการตามพระราชกฤษฎีกานี้

ผู้รับสนองพระบรมราชโองการ

ชวน หลีกภัย

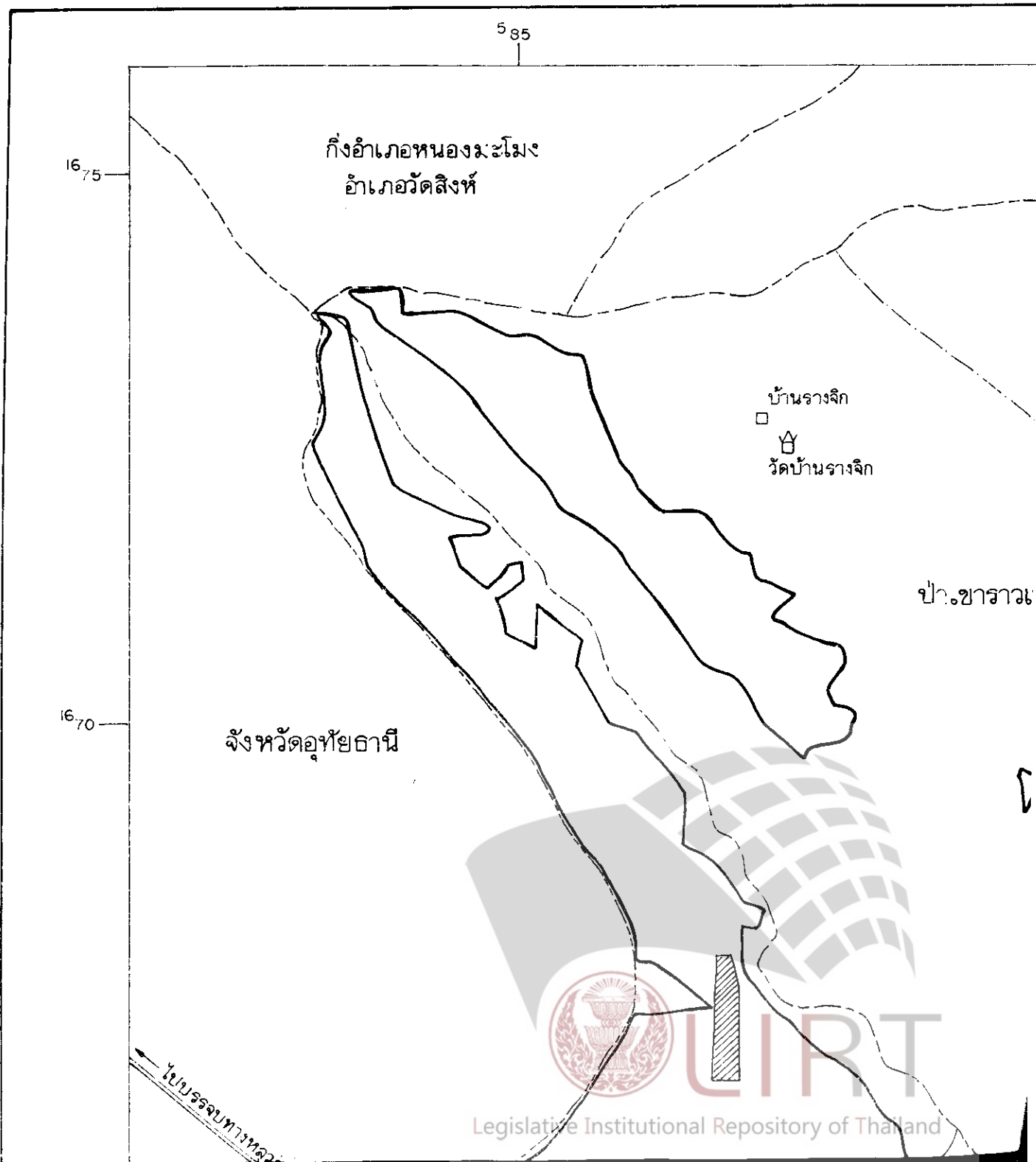
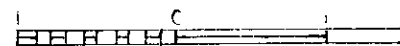
นายกรัฐมนตรี

กำหนดเขตที่ดิน ในท้องที่ตำบลไพรนกยูง อำเภอหันคา และตำบลกะบกเตี้ย ต.

ให้เป็นเขตป

พ.ศ. 2

มาตราส่วน



แผนที่ท้ายพระราชกฤษฎีกา

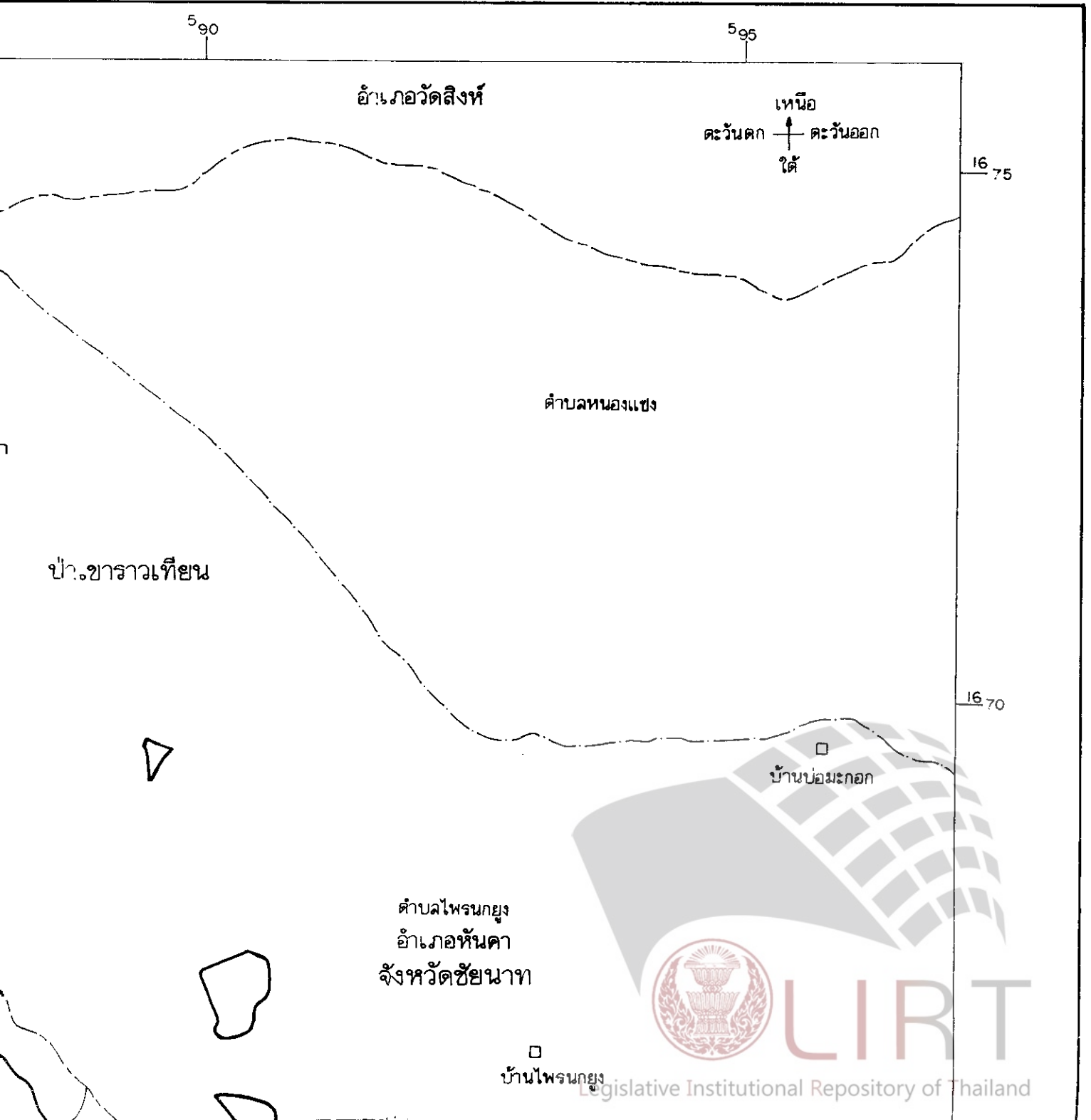
ตำบลกะบกเตี้ย ตำบลสุขเดือนห้า ตำบลเนินขาม กิ่งอำเภอเนินขาม อำเภอหันคา จังหวัดชัยนาท

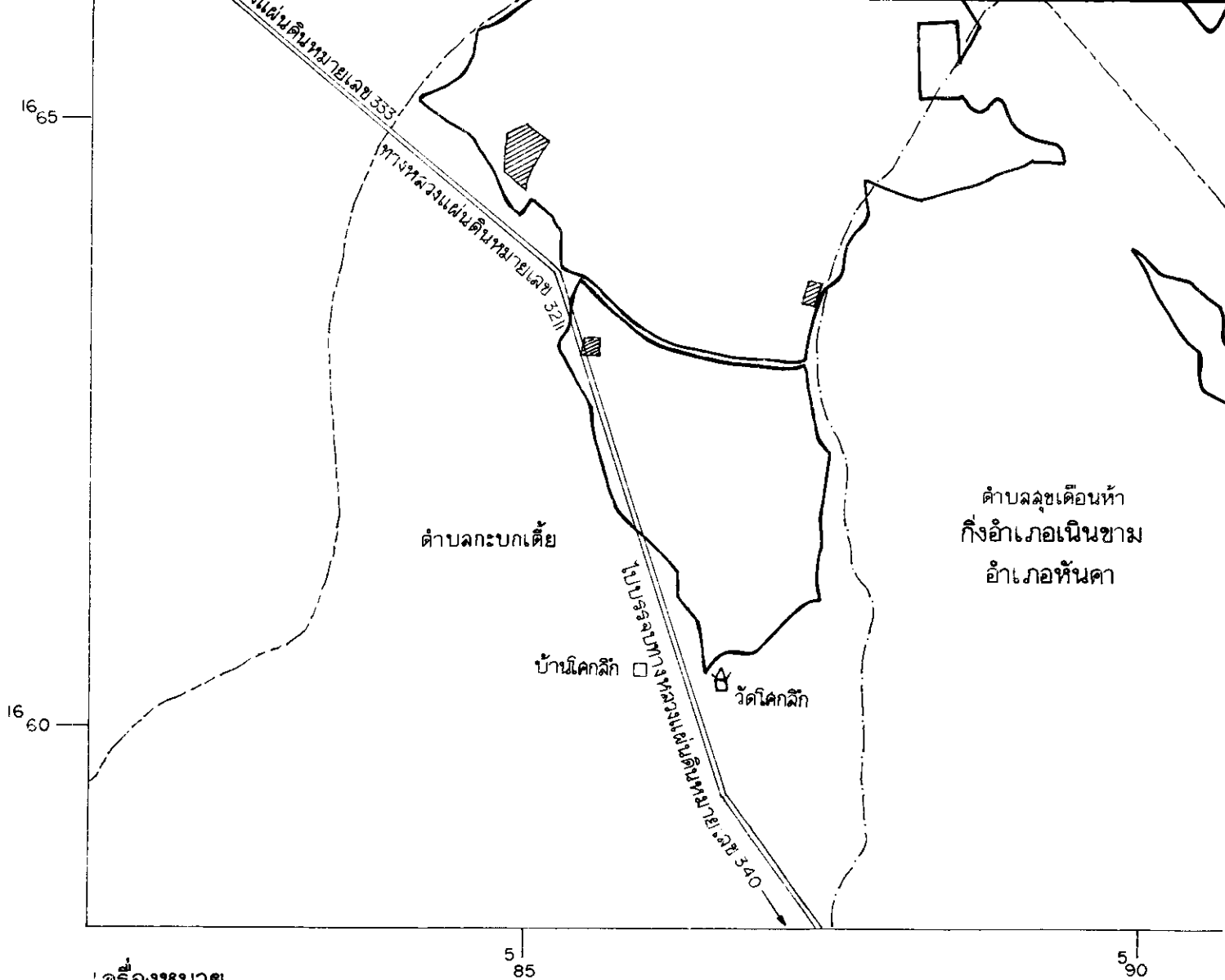
ให้เป็นเขตปฏิรูปที่ดิน

พ.ศ. 2541




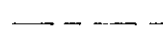




มาตราส่วน 1 : 50,000

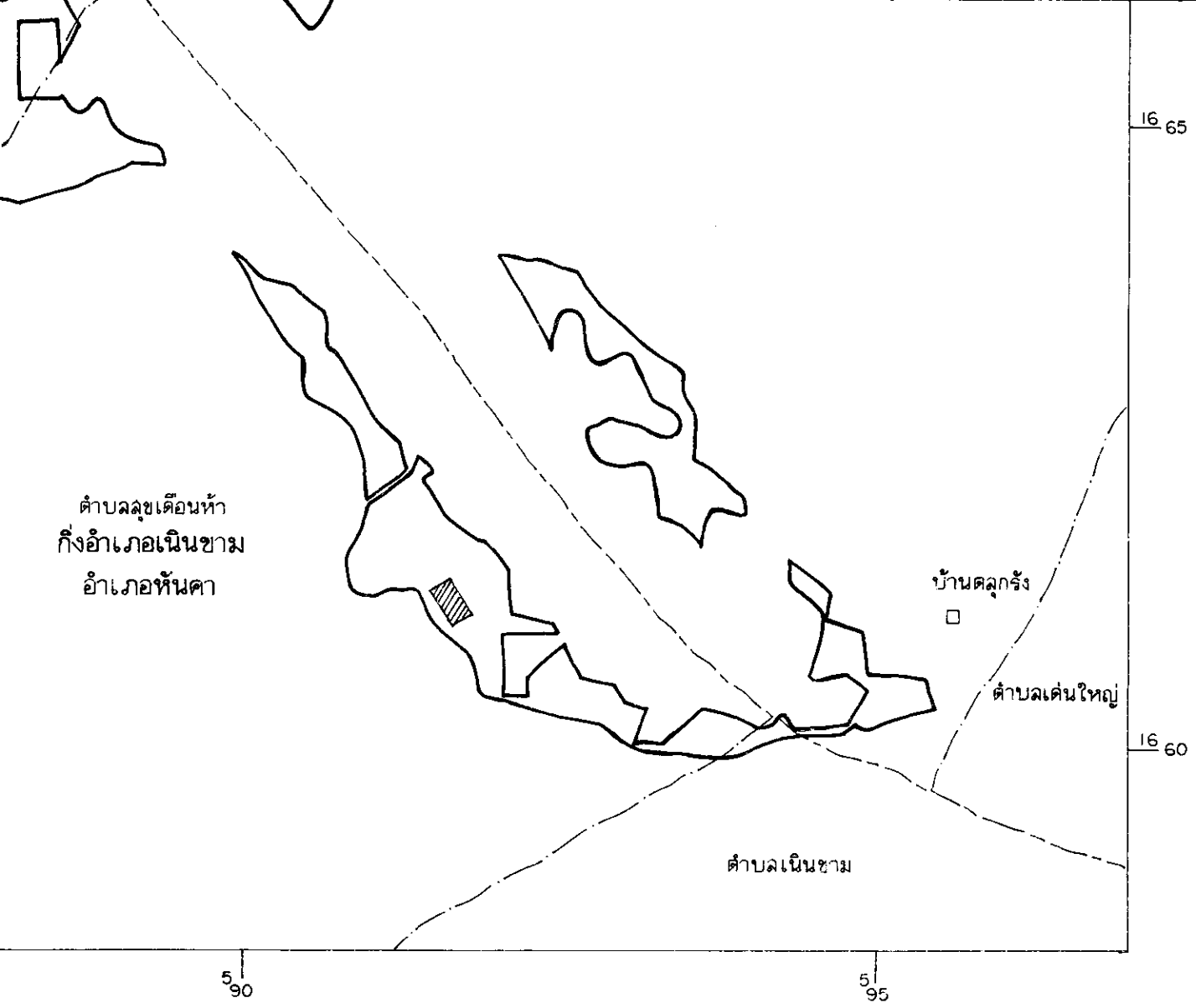
0 1 2 3 4 กิโลเมตร





**เครื่องหมาย**

-  แนวเขตปฏิรูปที่ดิน
-  บริเวณที่กันออกจากเขตปฏิรูปที่ดิน
-  เขตจังหวัด
-  เขตอำเภอ เขตกิ่งอำเภอ
-  เขตตำบล
-  ทางหลวง
-  หมู่บ้าน
-  วัด



*[Handwritten signature]*

(นายกิตติ นุศลชัย)

ผู้อำนวยการกองจัดการปฏิรูปที่ดิน

*[Handwritten signature]*

(นายพลอดประลัพ สุริสวัสดิ์)

เลขที่การดำเนินงานการปฏิรูปที่ดินเพื่อเกษตรกรรม



LIRT

Legislative Institutional Repository of Thailand

หมายเหตุ :- เหตุผลในการประกาศใช้พระราชกฤษฎีกานี้ คือ เนื่องจากในท้องที่ตำบลไพรนกยูง อำเภอหันคา และตำบลกะบกเตี้ย ตำบลสุขเดือนห้า ตำบลเนินขาม กิ่งอำเภอเนินขาม อำเภอหันคา จังหวัดชัยนาท มีเกษตรกรผู้ไม่มีที่ดินประกอบเกษตรกรรมเป็นของตนเอง หรือมีที่ดินเล็กน้อยไม่เพียงพอแก่การครองชีพ หรือต้องเช่าที่ดินของผู้อื่นประกอบเกษตรกรรมอยู่เป็นจำนวนมาก สมควรกำหนดเขตที่ดินในท้องที่ดังกล่าวให้เป็นเขตปฏิรูปที่ดิน จึงจำเป็นต้องตราพระราชกฤษฎีกานี้