



พระราชกฤษฎีกา

กำหนดเขตที่ดินในบริเวณที่ที่จะเวนคืน ในท้องที่ตำบลบางแก้ว
และตำบลโพสะ อำเภอเมืองอ่างทอง จังหวัดอ่างทอง

พ.ศ. ๒๕๔๔

ภูมิพลอดุลยเดช ป.ร.

ให้ไว้ ณ วันที่ ๒๑ มิถุนายน พ.ศ. ๒๕๔๔

เป็นปีที่ ๕๖ ในรัชกาลปัจจุบัน

พระบาทสมเด็จพระปรมินทรมหาภูมิพลอดุลยเดช มีพระบรมราชโองการโปรดเกล้าฯ ให้
ประกาศว่า

โดยที่เป็นการสมควรกำหนดเขตที่ดินในบริเวณที่ที่จะเวนคืน ในท้องที่ตำบลบางแก้ว และ
ตำบลโพสะ อำเภอเมืองอ่างทอง จังหวัดอ่างทอง เพื่อขยายถนนตามโครงการผังเมืองรวมเมืองอ่างทอง
อาศัยอำนาจตามความในมาตรา ๒๒๑ ของรัฐธรรมนูญแห่งราชอาณาจักรไทย และมาตรา ๕
วรรคสาม และมาตรา ๖ แห่งพระราชบัญญัติว่าด้วยการเวนคืนอสังหาริมทรัพย์ พ.ศ. ๒๕๓๐ อันเป็น
พระราชบัญญัติที่มีบทบัญญัติบางประการเกี่ยวกับการจำกัดสิทธิและเสรีภาพของบุคคล ซึ่งมาตรา ๒๕
ประกอบกับมาตรา ๓๕ มาตรา ๔๘ และมาตรา ๔๙ ของรัฐธรรมนูญแห่งราชอาณาจักรไทย
บัญญัติให้กระทำได้โดยอาศัยอำนาจตามบทบัญญัติแห่งกฎหมาย จึงทรงพระกรุณาโปรดเกล้าฯ ให้ตรา
พระราชกฤษฎีกาขึ้นไว้ ดังต่อไปนี้

มาตรา ๑ พระราชกฤษฎีกานี้เรียกว่า “พระราชกฤษฎีกากำหนดเขตที่ดินในบริเวณที่ที่จะเวนคืน
ในท้องที่ตำบลบางแก้ว และตำบลโพสะ อำเภอเมืองอ่างทอง จังหวัดอ่างทอง พ.ศ. ๒๕๔๔”

มาตรา ๒ พระราชกฤษฎีกานี้ให้ใช้บังคับตั้งแต่วันถัดจากวันประกาศในราชกิจจานุเบกษา เป็นต้นไป

มาตรา ๓ พระราชกฤษฎีกานี้ให้ใช้บังคับได้มีกำหนดสี่ปี

มาตรา ๔ ให้ผู้ว่าราชการจังหวัดอ่างทองเป็นเจ้าหน้าที่เวนคืนตามพระราชกฤษฎีกานี้

มาตรา ๕ เขตที่ดินในบริเวณที่ที่จะเวนคืนตามพระราชกฤษฎีกานี้ อยู่ในท้องที่ตำบลบางแก้ว และตำบลโพสะ อำเภอเมืองอ่างทอง จังหวัดอ่างทอง มีส่วนแคบที่สุดหนึ่งร้อยเมตร และส่วนกว้างที่สุดสองร้อยเมตร ทั้งนี้ ภายในแนวเขตตามแผนที่ท้ายพระราชกฤษฎีกานี้

มาตรา ๖ ให้รัฐมนตรีว่าการกระทรวงมหาดไทยรักษาการตามพระราชกฤษฎีกานี้

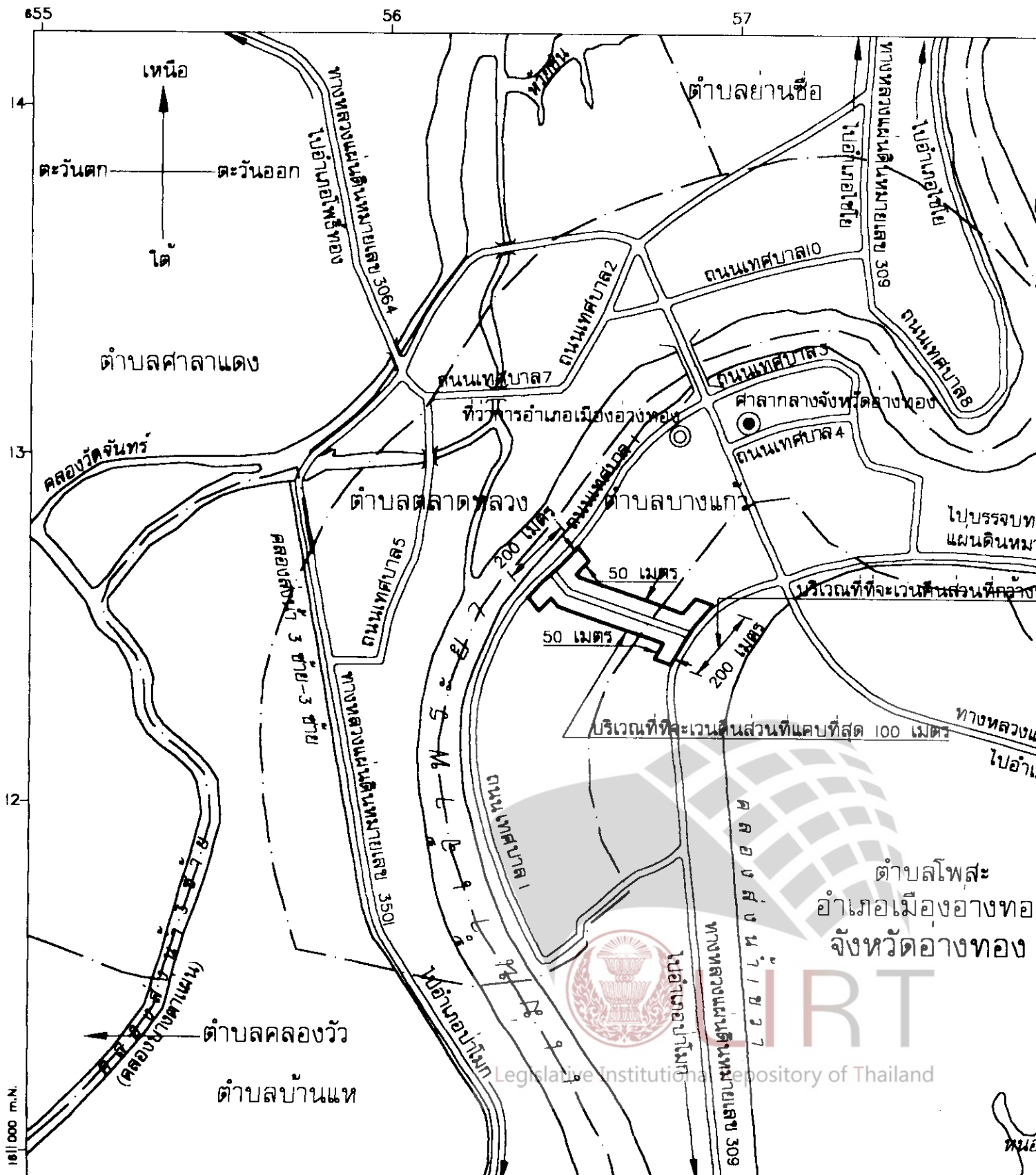
ผู้รับสนองพระบรมราชโองการ

พันตำรวจโท ทักษิณ ชินวัตร

นายกรัฐมนตรี

แผนที่ท้ายพระราชกฤษฎีกากำหนดเขตที่ดินในบริเวณที่จะเวนคืน
 ในท้องที่ตำบลบางแก้ว และตำบลโพสะ อำเภอเมืองอ่างทอง จังหวัดอ่างทอง

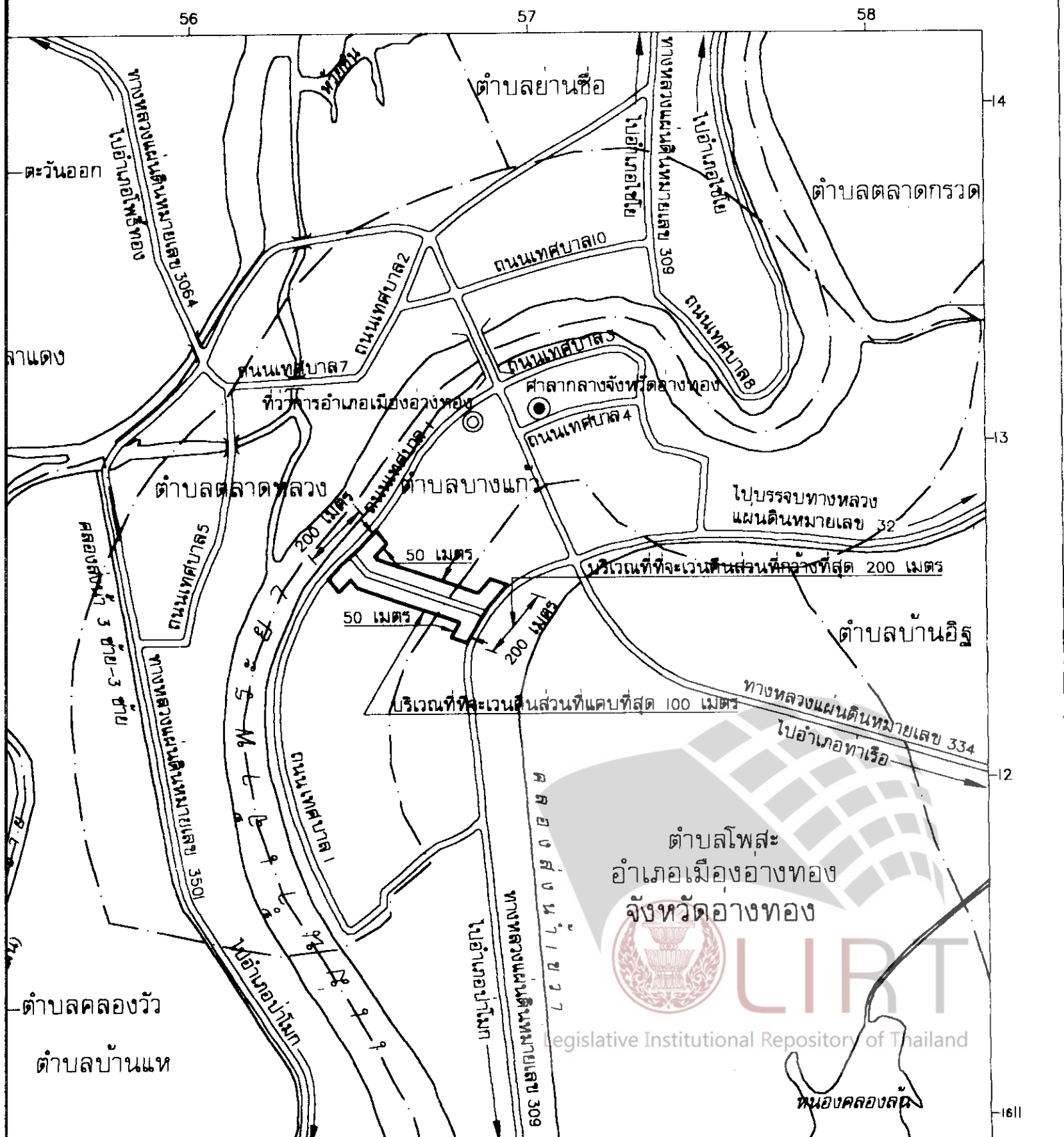
พ.ศ. 2544



แผนที่ท้ายพระราชกฤษฎีกากำหนดเขตที่ดินในบริเวณที่จะเวนคืน

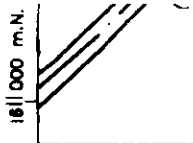
ท้องที่ตำบลบางแก้ว และตำบลโพสะ อำเภอเมืองอ่างทอง จังหวัดอ่างทอง

พ.ศ. 2544



ตำบลโพสะ
อำเภอเมืองอ่างทอง
จังหวัดอ่างทอง

LIPT
Legislative Institutional Repository of Thailand



ตำบลบ้านแห










มาตรา 309



655000 m.E.

56

57

เครื่องหมาย

-  แนวเขตที่ดินในบริเวณที่ที่จะเวนคืน
-  เขตตำบล
-  ทางหลวง ถนน
-  สะพาน
-  แม่น้ำ คลอง ห้วย
-  หนอง
-  คลองส่งน้ำ

-  ศาลากลางจังหวัด
-  ที่ว่าการอำเภอ

.....
 (นางสาว
 ผู้อำนวยการ

 (นายสุ
 อธิบดีก



Legislative Institutional Repository of Thailand



56

57

58

ดินในบริเวณที่จะเวนคืน

- ศาลากลางจังหวัด
- ที่ว่าการอำเภอ

ถนน

คลอง ท้าย

น้ำ

(Handwritten signature)

(นางสาวสมสงวน บุราคม)

ผู้อำนวยการสำนักวิศวกรรม

(Handwritten signature)

(นายสุจริต นันทมนตรี)

อธิบดีกรมการผังเมือง



หมายเหตุ :- เหตุผลในการประกาศใช้พระราชกฤษฎีกาฉบับนี้ คือ เนื่องจากมีความจำเป็นจะต้องขยายถนน สาย ก ๑ ในท้องที่ตำบลบางแก้ว และตำบลโพสะ อำเภอเมืองอ่างทอง จังหวัดอ่างทอง ตามโครงการผังเมืองรวมเมืองอ่างทอง เพื่ออำนวยความสะดวกและความรวดเร็วแก่การจราจรและการขนส่งอันเป็นกิจการสาธารณูปโภค ในการนี้สมควร กำหนดเขตที่ดินในบริเวณที่จะเวนคืนในท้องที่ดังกล่าว เพื่อให้เจ้าหน้าที่หรือผู้ซึ่งได้รับมอบหมายจากเจ้าหน้าที่มีสิทธิ เข้าไปทำการสำรวจและเพื่อทราบข้อเท็จจริงเกี่ยวกับอสังหาริมทรัพย์ที่จะต้องเวนคืนที่แน่นอน จึงจำเป็นต้องตรา พระราชกฤษฎีกานี้