



พระราชกฤษฎีกา

กำหนดเขตที่ดิน ในท้องที่ตำบลวังท่าดี ตำบลท่าแดง ตำบลเพชรละคร
อำเภอหนองไผ่ ตำบลยางสาว ตำบลโคกปรัง ตำบลน้ำร้อน ตำบลบ่อรัง อำเภอวิเชียรบุรี
และตำบลนาสนุ่น ตำบลศรีเทพ อำเภอศรีเทพ จังหวัดเพชรบูรณ์
ให้เป็นเขตปฏิรูปที่ดิน

พ.ศ. ๒๕๓๗

ภูมิพลอดุลยเดช ป.ร.

ให้ไว้ ณ วันที่ ๒๒ พฤศจิกายน พ.ศ. ๒๕๓๗

เป็นปีที่ ๔๕ ในรัชกาลปัจจุบัน

พระบาทสมเด็จพระปรมินทรมหาภูมิพลอดุลยเดช มีพระบรมราชโองการโปรดเกล้าฯ
ให้ประกาศว่า

โดยที่เป็นการสมควรกำหนดเขตที่ดิน ในท้องที่ตำบลวังท่าดี ตำบลท่าแดง ตำบลเพชรละคร
อำเภอหนองไผ่ ตำบลยางสาว ตำบลโคกปรัง ตำบลน้ำร้อน ตำบลบ่อรัง อำเภอวิเชียรบุรี และตำบล
นาสนุ่น ตำบลศรีเทพ อำเภอศรีเทพ จังหวัดเพชรบูรณ์ ให้เป็นเขตปฏิรูปที่ดิน

อาศัยอำนาจตามความในมาตรา ๑๗๕ ของรัฐธรรมนูญแห่งราชอาณาจักรไทย และมาตรา ๒๕
วรรคหนึ่ง แห่งพระราชบัญญัติการปฏิรูปที่ดินเพื่อเกษตรกรรม พ.ศ. ๒๕๑๘ จึงทรงพระกรุณาโปรดเกล้าฯ
ให้ตราพระราชกฤษฎีกาขึ้นไว้ ดังต่อไปนี้

มาตรา ๑ พระราชกฤษฎีกานี้เรียกว่า “พระราชกฤษฎีกากำหนดเขตที่ดิน ในท้องที่ตำบล
วังท่าดี ตำบลท่าแดง ตำบลเพชรละคร อำเภอหนองไผ่ ตำบลยางสาว ตำบลโคกปรัง ตำบลน้ำร้อน
ตำบลบ่อรัง อำเภอวิเชียรบุรี และตำบลนาสนุ่น ตำบลศรีเทพ อำเภอศรีเทพ จังหวัดเพชรบูรณ์
ให้เป็นเขตปฏิรูปที่ดิน พ.ศ. ๒๕๓๗”



LIRT

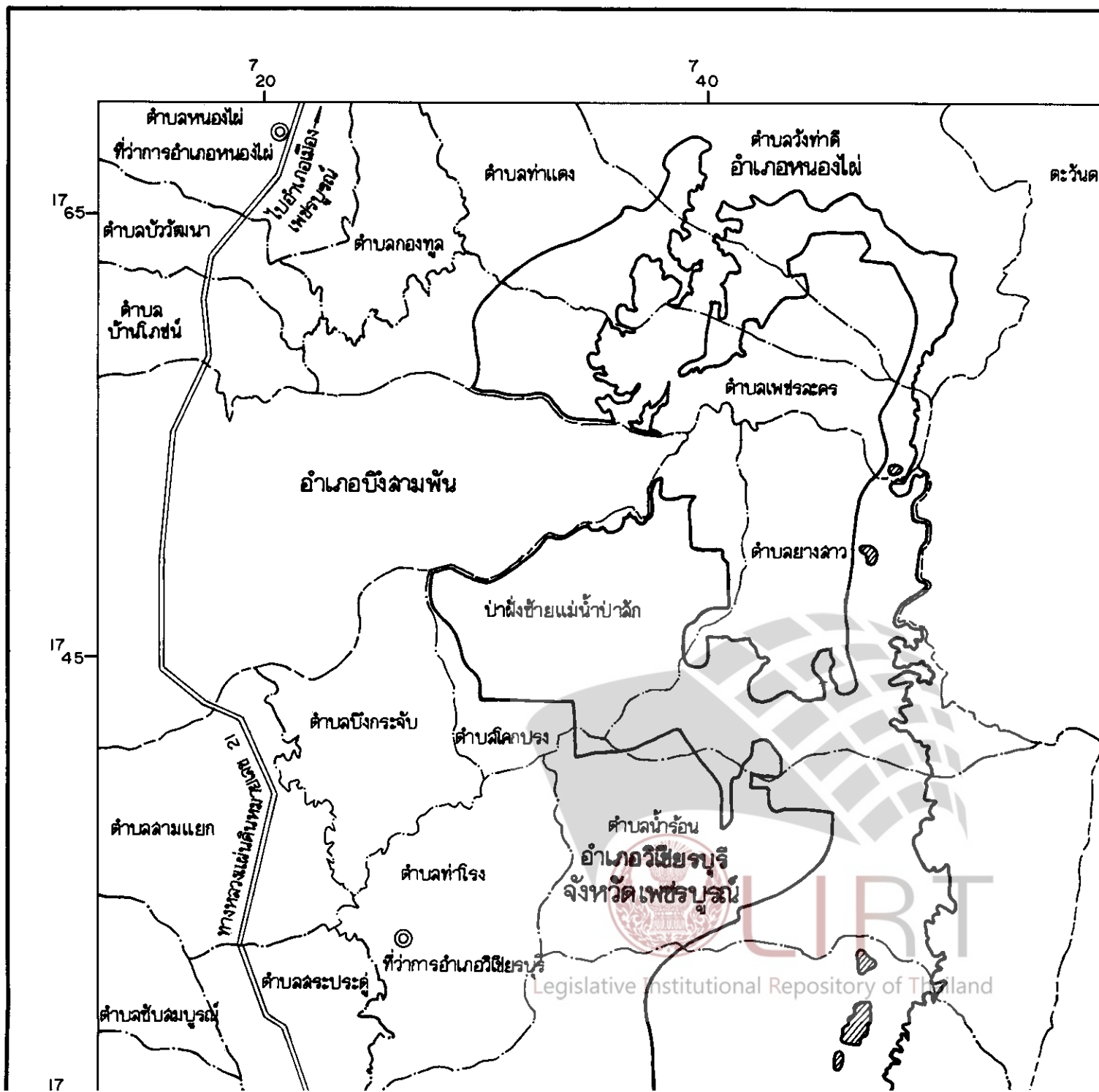
แผนที่ท้ายพระราชกฤษฎีกา

กำหนดเขตที่ดิน ในท้องที่ตำบลวังท่าดี ตำบลท่าแดง ตำบลเพชรละคร อำเภอหนองไผ่ ตำบลยางลาว ตำบล
อำเภอวิเชียรบุรี และตำบลนาถนุ่น ตำบลศรีเทพ อำเภอศรีเทพ จังหวัดเพชรบูรณ์
ให้เป็นเขตปฏิรูปที่ดิน

พ.ศ. 2537

มาตราส่วน 1 : 8250,000

5 0 5 10 15 20 กิโลเมตร



แผนที่ทำยพระราชกฤษฎีกา

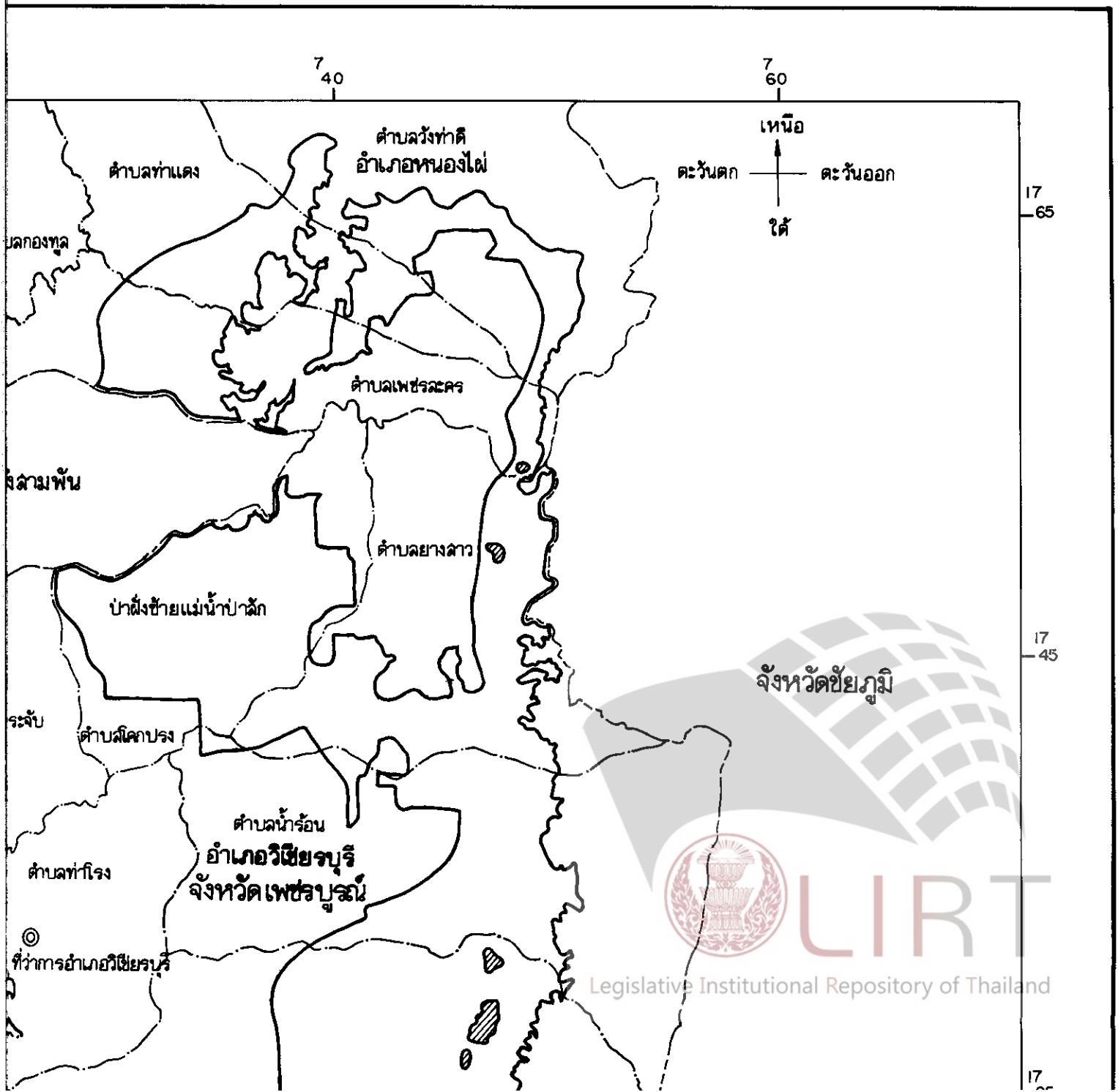
ตั้งทำติ ตำบลท่าแดง ตำบลเพชรละคร อำเภอหนองไผ่ ตำบลยางลาว ตำบลโคกปรอง ตำบลน้ำร้อน ตำบลป่องรัง
วิเชียรบุรี และตำบลนาถนุ่น ตำบลศรีเทพ อำเภอศรีเทพ จังหวัดเพชรบูรณ์

ให้เป็นเขตปฏิรูปที่ดิน

พ.ศ. 2537

มาตราล่วน 18 250,000

5 0 5 10 15 20 กิโลเมตร



17-65








17-45

17-25

17 25



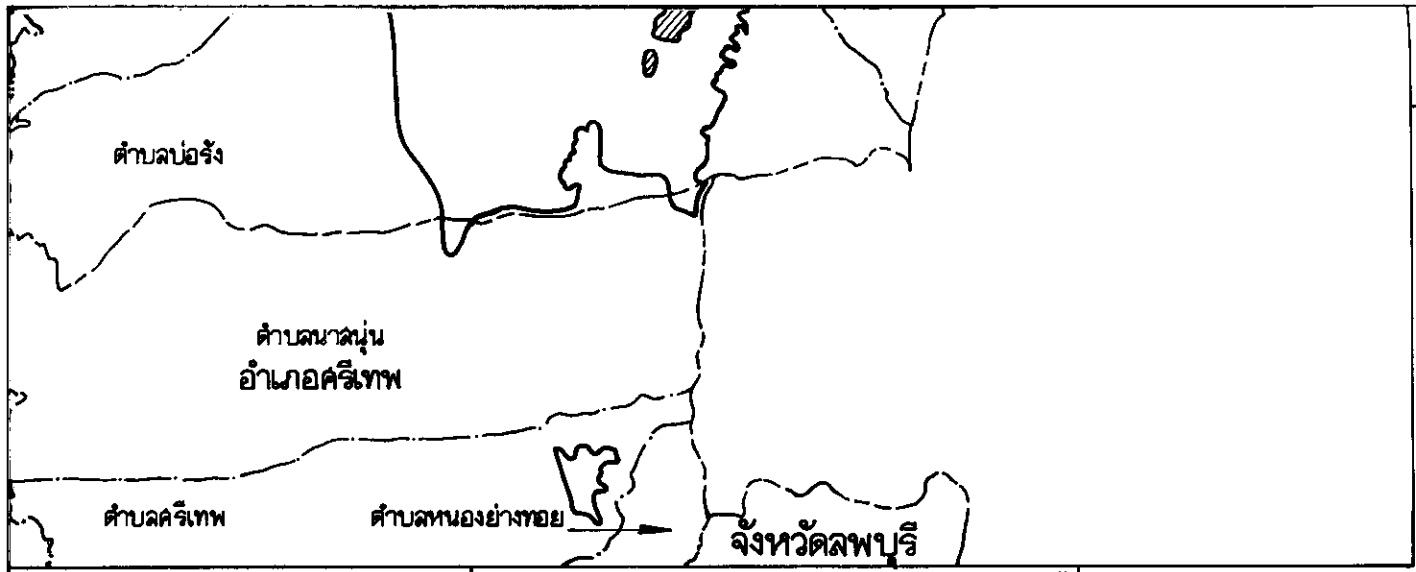
เครื่องหมาย

-  แนวเขตปฏิรูปที่ดิน
-  บริเวณที่กันออกจากเขตปฏิรูปที่ดิน
-  เขตจังหวัด
-  เขตอำเภอ
-  เขตตำบล
-  ทางหลวง
-  ที่ว่าการอำเภอ


เลขารัก




Legislative Institutional Repository of Thailand



น
กเขตปฏิรูปที่ดิน


 (นายสุรพล เพชรล้อม)

ผู้อำนวยการกองจัดการปฏิรูปที่ดิน


 (นายประเสริฐพันธุ์ พิพัฒน์กุล)

เลขที่การสำเนียงานการปฏิรูปที่ดินเพื่อเกษตรกรรม



หมายเหตุ :- เหตุผลในการประกาศใช้พระราชกฤษฎีกานี้ คือ เนื่องจากในท้องที่ตำบลวังท่าดี ตำบลท่าแดง ตำบลเพชรละคร อำเภอหนองไผ่ ตำบลยางสาว ตำบลโคกปรัง ตำบลน้ำร้อน ตำบลบ่อรัง อำเภอวิเชียรบุรี และตำบลนาสนุ่น ตำบลศรีเทพ อำเภอศรีเทพ จังหวัดเพชรบูรณ์ มีเกษตรกรผู้ไม่มีที่ดินประกอบเกษตรกรรม เป็นของตนเอง หรือมีที่ดินเล็กน้อยไม่เพียงพอแก่การครองชีพ หรือต้องเช่าที่ดินของผู้อื่นประกอบเกษตรกรรม อยู่เป็นจำนวนมาก สมควรกำหนดเขตที่ดินในท้องที่ดังกล่าวให้เป็นเขตปฏิรูปที่ดิน จึงจำเป็นต้องตราพระราชกฤษฎีกานี้