

พระราชกฤษฎีกา

กำหนดเขตที่ดินในบริเวณที่ที่จะเวนคืน
เพื่อสร้างและขยายทางหลวงเทศบาล สายเชื่อมระหว่างถนนศรีนครินทร์
กับทางหลวงแผ่นดินหมายเลข ๓๑๑๕ (ถนนร่มเกล้า)

พ.ศ. ๒๕๕๖

ภูมิพลอดุลยเดช ป.ร.

ให้ไว้ ณ วันที่ ๒๔ พฤษภาคม พ.ศ. ๒๕๕๖

เป็นปีที่ ๕๘ ในรัชกาลปัจจุบัน

พระบาทสมเด็จพระปรมินทรมหาภูมิพลอดุลยเดช มีพระบรมราชโองการโปรดเกล้าฯ ให้
ประกาศว่า

โดยที่เป็นการสมควรกำหนดเขตที่ดินในบริเวณที่ที่จะเวนคืน เพื่อสร้างและขยายทางหลวงเทศบาล
สายเชื่อมระหว่างถนนศรีนครินทร์กับทางหลวงแผ่นดินหมายเลข ๓๑๑๕ (ถนนร่มเกล้า) ในท้องที่
แขวงหัวหมาก เขตบางกะปิ แขวงสะพานสูง เขตสะพานสูง และแขวงคลองสองต้นนุ่น แขวงคลอง
สามประเวศ เขตลาดกระบัง กรุงเทพมหานคร

อาศัยอำนาจตามความในมาตรา ๒๒๑ ของรัฐธรรมนูญแห่งราชอาณาจักรไทย และมาตรา ๖๘
วรรคหนึ่ง แห่งพระราชบัญญัติทางหลวง พ.ศ. ๒๕๓๕ อันเป็นพระราชบัญญัติที่มีบทบัญญัติบางประการ
เกี่ยวกับการจำกัดสิทธิและเสรีภาพของบุคคล ซึ่งมาตรา ๒๕ ประกอบกับมาตรา ๓๑ มาตรา ๓๕
มาตรา ๓๖ มาตรา ๔๘ มาตรา ๔๙ มาตรา ๕๐ และมาตรา ๕๑ ของรัฐธรรมนูญแห่งราชอาณาจักรไทย
บัญญัติให้กระทำได้โดยอาศัยอำนาจตามบทบัญญัติแห่งกฎหมาย ประกอบกับมาตรา ๕ วรรคสาม และ
มาตรา ๖ แห่งพระราชบัญญัติว่าด้วยการเวนคืนอสังหาริมทรัพย์ พ.ศ. ๒๕๓๐ อันเป็นพระราชบัญญัติ

ที่มีบทบัญญัติบางประการเกี่ยวกับการจำกัดสิทธิและเสรีภาพของบุคคล ซึ่งมาตรา ๒๕ ประกอบกับมาตรา ๓๕ มาตรา ๔๘ และมาตรา ๔๙ ของรัฐธรรมนูญแห่งราชอาณาจักรไทย บัญญัติให้กระทำได้โดยอาศัยอำนาจตามบทบัญญัติแห่งกฎหมาย จึงทรงพระกรุณาโปรดเกล้าฯ ให้ตราพระราชกฤษฎีกาขึ้นไว้ ดังต่อไปนี้

มาตรา ๑ พระราชกฤษฎีกานี้เรียกว่า “พระราชกฤษฎีกากำหนดเขตที่ดินในบริเวณที่จะเวนคืนเพื่อสร้างและขยายทางหลวงเทศบาล สายเชื่อมระหว่างถนนศรีนครินทร์กับทางหลวงแผ่นดินหมายเลข ๓๑๑๕ (ถนนร่มเกล้า) พ.ศ. ๒๕๕๖”

มาตรา ๒ พระราชกฤษฎีกานี้ให้ใช้บังคับตั้งแต่วันถัดจากวันประกาศในราชกิจจานุเบกษาเป็นต้นไป

มาตรา ๓ พระราชกฤษฎีกานี้ให้ใช้บังคับได้มีกำหนดสี่ปี

มาตรา ๔ ให้ผู้ว่าราชการกรุงเทพมหานครเป็นเจ้าหน้าที่เวนคืนตามพระราชกฤษฎีกานี้

มาตรา ๕ เขตที่ดินในบริเวณที่จะเวนคืนตามพระราชกฤษฎีกานี้ อยู่ในท้องที่แขวงหัวหมาก เขตบางกะปิ แขวงสะพานสูง เขตสะพานสูง และแขวงคลองสองต้นนุ่น แขวงคลองสามประเวศ เขตลาดกระบัง กรุงเทพมหานคร มีส่วนแคบที่สุดแปดสิบเมตร และส่วนกว้างที่สุดหนึ่งพันเมตร ทั้งนี้ ภายในแนวเขตตามแผนที่ท้ายพระราชกฤษฎีกานี้

มาตรา ๖ ให้รัฐมนตรีว่าการกระทรวงมหาดไทยรักษาการตามพระราชกฤษฎีกานี้

ผู้รับสนองพระบรมราชโองการ

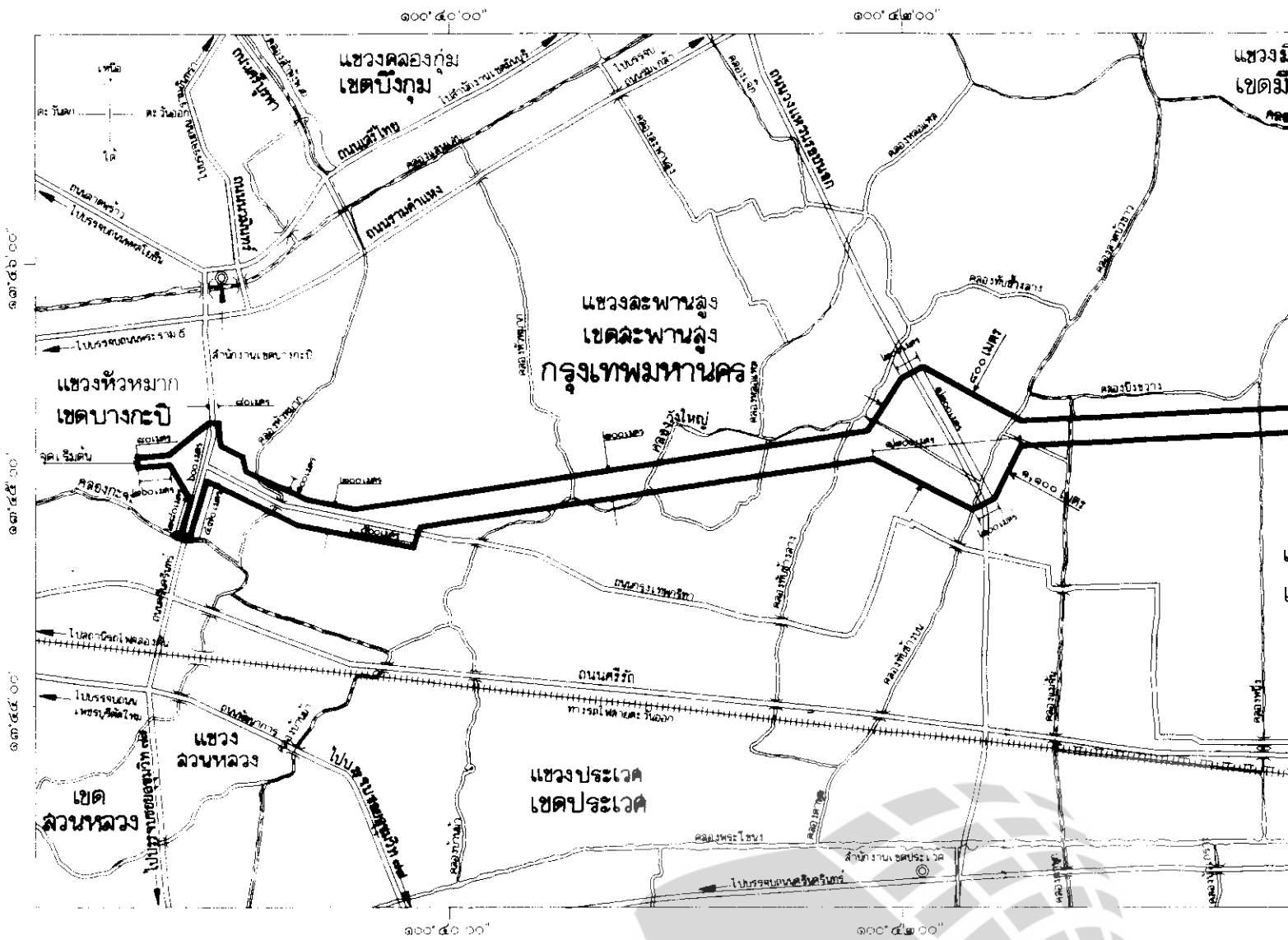
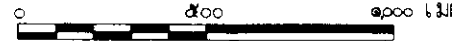
พันตำรวจโท ทักษิณ ชินวัตร

นายกรัฐมนตรี


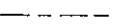


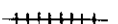

แผนที่ท้ายพระราชกฤษฎีกา
กำหนดเขตที่ดินในบริเวณที่จะเวนคืน
เพื่อสร้างและขยายทางหลวงเทศบาล
สายเชื่อมระหว่างถนนศรีนครินทร์กับทางหลวงแผ่นดินหมายเลข

พ.ศ. ๒๕๔๖

มาตราส่วน ๑:๕๐,๐๐๐



เครื่องหมาย

-  แนวเขตที่ดินในบริเวณที่จะเวนคืน
-  เขตของเขต
-  เขตของแขวง
-  ทางหลวง ถนน ซอย
-  ทางรถไฟ
-  ระบายน้ำ คลอง ห้วย



LIRT

Legislative Institutional Repository of Thailand

แผนที่ท้ายพระราชกฤษฎีกา

เขตที่ดินในบริเวณที่จะเวนคืน

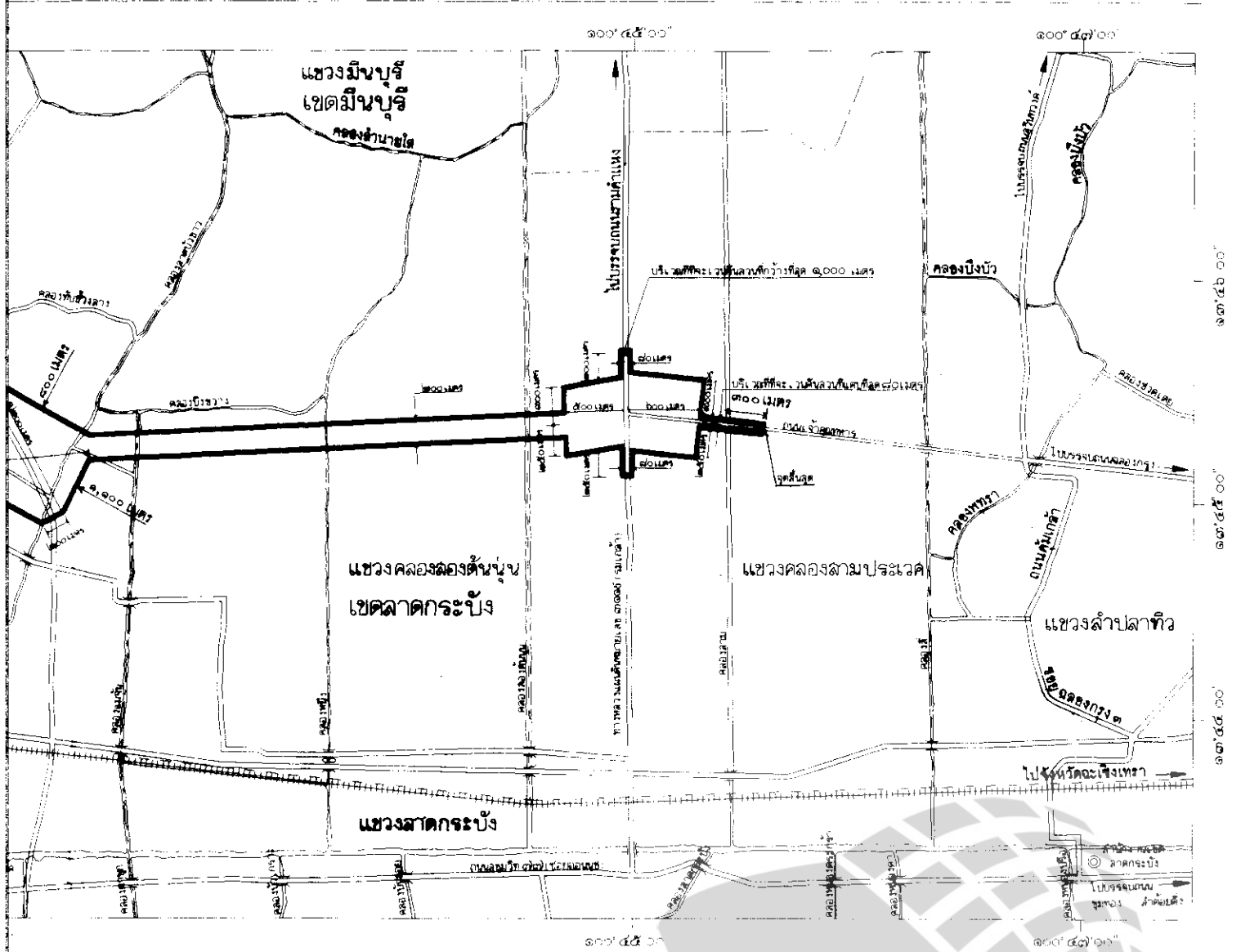
รางและขยายทางหลวงเทศบาล

พาร์ทกับทางหลวงแผ่นดินหมายเลข ๓๑๑๔ (ร่มเกล้า)

พ.ศ. ๒๕๕๖

มาตราส่วน ๑:๕๐,๐๐๐

๕๐๐ ๑๐๐๐ เมตร



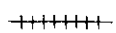
นายวิชัย ลีสิงกุล
 ผู้อำนวยการกองรังวัดและจัดกรรมสิทธิ์ที่ดิน
 (Signature)

Legislative Institution of Thailand


ผู้อำนวยการสำนักการโยธา

(Signature)


ทางหลวง ถนน ซอย



ทางรถไฟ



สะพาน



แม่น้ำ คลอง ห้วย



สำนักงานเขต



Legislative Institutional Repository of Thailand

หมายเหตุ :- เหตุผลในการประกาศใช้พระราชกฤษฎีกานี้ คือ เนื่องจากกรุงเทพมหานครได้ทำการสำรวจเขตที่ดินเพื่อเวนคืนตามพระราชกฤษฎีกากำหนดเขตที่ดินในบริเวณที่จะเวนคืน เพื่อสร้างและขยายทางหลวงเทศบาล สายเชื่อมระหว่างถนนศรีนครินทร์กับทางหลวงแผ่นดินหมายเลข ๓๑๑๕ (ถนนร่มเกล้า) พ.ศ. ๒๕๕๑ ในท้องที่แขวงหัวหมาก เขตบางกะปิ แขวงสะพานสูง เขตสะพานสูง และแขวงคลองสองต้นนุ่น แขวงคลองสามประเวศ เขตลาดกระบัง กรุงเทพมหานคร ยังไม่แล้วเสร็จ สมควรกำหนดเขตที่ดินในบริเวณที่จะเวนคืนในท้องที่แขวงหัวหมาก เขตบางกะปิ แขวงสะพานสูง เขตสะพานสูง และแขวงคลองสองต้นนุ่น แขวงคลองสามประเวศ เขตลาดกระบัง กรุงเทพมหานคร เพื่อให้เจ้าหน้าที่หรือผู้ซึ่งได้รับมอบหมายจากเจ้าหน้าที่มีสิทธิเข้าไปทำการสำรวจและเพื่อทราบข้อเท็จจริงเกี่ยวกับอสังหาริมทรัพย์ที่จะต้องเวนคืนที่แน่นอนอีกสัปี จึงจำเป็นต้องตราพระราชกฤษฎีกานี้