

พระราชกฤษฎีกา

กำหนดเขตที่ดิน ในท้องที่ตำบลไร่ ตำบลนาหัวบ่อ
และตำบลวังยาง อำเภอพรหมนิคม จังหวัดสกลนคร

ให้เป็นเขตโครงการจัดรูปที่ดิน

พ.ศ. ๒๕๓๘

ภูมิพลอดุลยเดช ป.ร.

ให้ไว้ ณ วันที่ ๒๓ พฤศจิกายน พ.ศ. ๒๕๓๘

เป็นปีที่ ๕๐ ในรัชกาลปัจจุบัน

พระบาทสมเด็จพระปรมินทรมหาภูมิพลอดุลยเดช มีพระบรมราชโองการโปรดเกล้าฯ ให้
ประกาศว่า

โดยที่เป็นการสมควรกำหนดเขตที่ดิน ในท้องที่ตำบลไร่ ตำบลนาหัวบ่อ และตำบลวังยาง อำเภอ
พรหมนิคม จังหวัดสกลนคร ให้เป็นเขตโครงการจัดรูปที่ดิน

อาศัยอำนาจตามความในมาตรา ๑๗๘ ของรัฐธรรมนูญแห่งราชอาณาจักรไทย ซึ่งแก้ไขเพิ่มเติม
โดยรัฐธรรมนูญแห่งราชอาณาจักรไทย แก้ไขเพิ่มเติม (ฉบับที่ ๕) พุทธศักราช ๒๕๓๘ และมาตรา ๒๔
วรรคหนึ่ง แห่งพระราชบัญญัติจัดรูปที่ดินเพื่อเกษตรกรรม พ.ศ. ๒๕๑๗ จึงทรงพระกรุณาโปรดเกล้าฯ ให้
ตราพระราชกฤษฎีกาขึ้นไว้ ดังต่อไปนี้

มาตรา ๑ พระราชกฤษฎีกานี้เรียกว่า “พระราชกฤษฎีกากำหนดเขตที่ดิน ในท้องที่ตำบลไร่
ตำบลนาหัวบ่อ และตำบลวังยาง อำเภอพรหมนิคม จังหวัดสกลนคร ให้เป็นเขตโครงการจัดรูปที่ดิน
พ.ศ. ๒๕๓๘”

มาตรา ๒ พระราชกฤษฎีกานี้ให้ใช้บังคับตั้งแต่วันถัดจากวันประกาศในราชกิจจานุเบกษา
เป็นต้นไป



LIRT

มาตรา ๓ ให้ที่ดินในท้องที่ตำบลไร่ ตำบลนาหัวบ่อ และตำบลวังยาง อำเภอพรรณานิคม จังหวัดสกลนคร ภายในแนวเขตตามแผนที่ท้ายพระราชกฤษฎีกานี้ ซึ่งปรากฏรายชื่อเจ้าของหรือผู้ครอบครองที่ดินโดยชอบด้วยกฎหมายตามบัญชีท้ายพระราชกฤษฎีกานี้ เป็นเขตโครงการจัดรูปที่ดิน

มาตรา ๔ ให้รัฐมนตรีว่าการกระทรวงเกษตรและสหกรณ์ และรัฐมนตรีว่าการกระทรวงมหาดไทย รักษาการตามพระราชกฤษฎีกานี้

ผู้รับสนองพระบรมราชโองการ

บรรหาร ศิลปอาชา

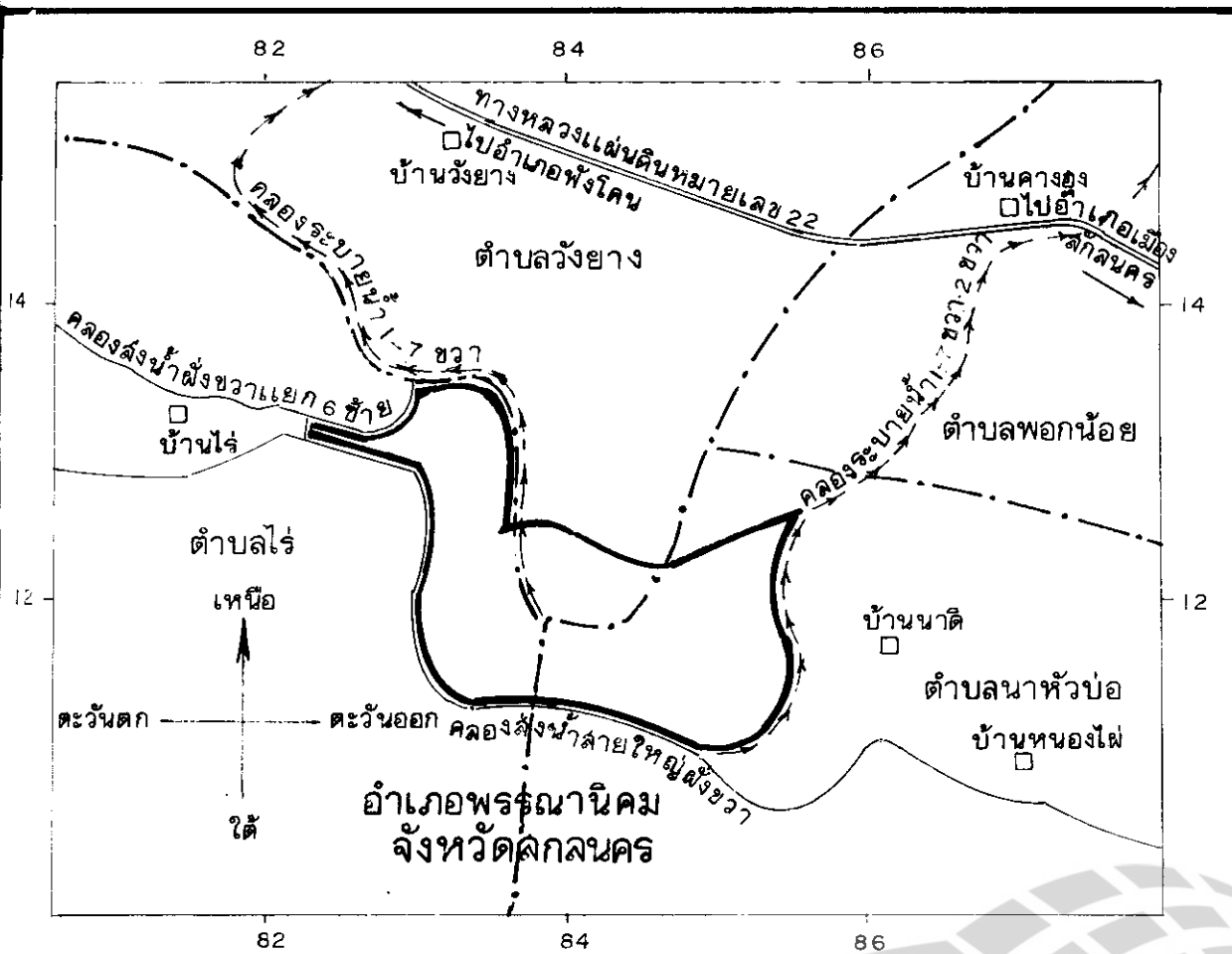
นายกรัฐมนตรี

แผนที่ท้ายพระราชกฤษฎีกา
กำหนดเขตที่ดิน ในท้องที่ตำบลไร่ ตำบลนาหัวบ่อ และตำบลวังยาง
อำเภอพรุณานิคม จังหวัดลกลนคร
ให้เป็นเขตโครงการจัดรูปที่ดิน


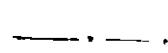




พ.ศ. 2538

มาตราส่วน 1:50,000

0 1 2 กิโลเมตร



เครื่องหมาย

-  แนวเขตโครงการจัดรูปที่ดิน
-  เขตตำบล
-  ทางหลวง ถนน
-  คลองส่งน้ำ
-  คลองระบายน้ำ
-  หมู่บ้าน



กระทรวงเกษตรและสหกรณ์
หัวหน้าฝ่ายวิศวกรรมบริหาร

37

2224

น.ส.3 ก.

ฟองอ่อน

นางจิ

8

บัญชีรายชื่อเจ้าของหรือผู้ครอบครองที่ดินโดยชอบด้วยกฎหมาย
 ท้ายพระราชกฤษฎีกากำหนดเขตที่ดินในท้องที่ตำบลไร่ ตำบลนาหัวบ่อ และตำบลวังยาง
 อำเภอพรหมานิคม จังหวัดสกลนคร ให้เป็นเขตโครงการจัดรูปที่ดิน

พ.ศ. 2538

ลำดับที่	ชื่อเจ้าของหรือผู้ครอบครองที่ดิน	ที่ดินตั้งอยู่		ประเภท	หนังสือสำคัญ				หมายเหตุ	
		ตำบล	อำเภอ		จังหวัด	เลขที่	ระวาง	เลขที่ดิน		หน้าสำรวจ
1	นางกาบิน ชันดิย	วังยาง	พรหมานิคม	สกลนคร	น.ส.3 ก.	874	-	-	-	
2	นางกาไสย ฟองอ่อน	"	"	"	น.ส.3 ก.	1771	-	-	-	
3	นางชวลิต พรหมทอง	"	"	"	น.ส.3 ก.	1773	-	-	-	ไม่ปรากฏหลักฐาน
4	นางคำภา ธวัชโต	"	"	"	น.ส.3 ก.	1724	-	-	-	
5	นายคำผอง เทพวงศ์ษา	"	"	"	น.ส.3 ก.	1727	-	-	-	
6	นายจำปี ธวัชโต	ไร่	"	"	น.ส.3 ก.	678	-	-	-	
7	นางจันทร์ ฟองอ่อน	วังยาง	"	"	น.ส.3	798/91	-	-	-	
8	นางจี ฟองอ่อน	"	"	"	น.ส.3 ก.	2224	-	-	-	ไม่ปรากฏหลักฐาน

ลำดับที่	ชื่อเจ้าของหรือผู้ครอบครองที่ดิน	ที่ตั้งอยู่			หนังสือสำคัญ					หมายเหตุ	
		ตำบล	อำเภอ	จังหวัด	ประเภท	เลขที่	ระวาง	เลขที่ดิน	หน้าสำรวจ		
9	นายจำลอง ไชยเพชร	ไร่	พรรณานิคม	สกลนคร	น.ส.3 ก.	676	-	-	-	-	ไม่ปรากฏหลักฐาน
10	นายจำเริญ การุญ	นาหัวบ่อ	"	"	-	-	-	-	-	-	ไม่ปรากฏหลักฐาน
11	นายเตียน กลยณีย์	"	"	"	น.ส.3 ก.	820	-	-	-	-	ไม่ปรากฏหลักฐาน
12	นางทองอ่อน การุญ	"	"	"	-	-	-	-	-	-	ไม่ปรากฏหลักฐาน
13	นายถาวร มาตราช	วังยาง	"	"	น.ส.3 ก.	2253	-	-	-	-	ไม่ปรากฏหลักฐาน
14	นายถิน เทลาเตว	นาหัวบ่อ	"	"	น.ส.3 ก.	1810	-	-	-	-	ไม่ปรากฏหลักฐาน
15	นายถนอม เทลาเตว	"	"	"	น.ส.3 ก.	52	-	-	-	-	ไม่ปรากฏหลักฐาน
16	นายทวี อนุชาติ	ไร่	"	"	น.ส.3 ก.	796	-	-	-	-	ไม่ปรากฏหลักฐาน
17	นายเทพ พรหมสิทธิ์	"	"	"	น.ส.3 ก.	799	-	-	-	-	ไม่ปรากฏหลักฐาน

17	นายเทพ	พรมสิทธิ์	"	"	"	น.ส.3 ก.	985	-	-	หมายเหตุ
ลำดับที่	ชื่อเจ้าของหรือผู้ครอบครองที่ดิน		ที่ตั้งอยู่		หนังสือสำคัญ			หมายเหตุ		
			ตำบล	อำเภอ	จังหวัด	ประเภท	เลขที่	ระวาง	เลขที่ดิน	หน้าสำรวจ
18	นางทุม	จันทร์มาลา	วังยาง	พรมณานิคม	สกลนคร	น.ส.3 ก.	2219	-	-	-
19	นายทองไสย	จันทร์มาลา	"	"	"	-	-	-	-	-
20	นายแทน	ศูนย์จันทร์	"	"	"	น.ส.3 ก.	2221	-	-	-
21	นายเพ็ญ	สุวรรณ	"	"	"	น.ส.3	109	-	-	-
22	นางนวล	จันทร์มาลา	"	"	"	น.ส.3	464	-	-	-
23	นายหนู	จันทร์มาลา	"	"	"	น.ส.3 ก.	1781	-	-	-
	นายสีदान	เรืองสวัสดิ์	"	"	"	น.ส.3 ก.	1806	-	-	-
24	นายบุญนำ	ธิดาโต	นาหัวบ่อ	"	"	น.ส.3 ก.	2098	-	-	-
25	นายบัวเรียน	อุปคราช	"	"	"	-	-	-	-	-
26	นายบุญถิ่น	การุญ	"	"	"	น.ส.3 ก.	2090	-	-	-
						น.ส.3 ก.	817	-	-	-

ลำดับที่	ชื่อเจ้าของหรือผู้ครอบครองที่ดิน	ที่ดินตั้งอยู่			หนังสือสำคัญ					หมายเหตุ
		ตำบล	อำเภอ	จังหวัด	ประเภท	เลขที่	ระวาง	เลขที่ดิน	หน้าสำรวจ	
27	นางบัวลี จันทร์มาลา	วังยาง	พรมณานิคม	สกลนคร	-	-	-	-	-	ไม่ปรากฏหลักฐาน
28	นางบัน แยมยวน	ไร่	"	"	น.ส.3 ก.	1281	-	-	-	
29	นางสาวบุญคุ้ม จันทร์มาลา	"	"	"	น.ส.3 ก.	1728	-	-	-	
30	นายบุญแถว เหลาเตา	นาหัวบ่อ	"	"	น.ส.3 ก.	71	-	-	-	
31	นายประสาทร ธิระโต	"	"	"	น.ส.3 ก.	56	-	-	-	
32	นายประสิทธิ์ มาตราช	"	"	"	น.ส.3 ก.	46	-	-	-	
33	นางประไพ มาตราช	วังยาง	"	"	น.ส.3 ก.	816	-	-	-	
34	นางปทุม วงศ์คำจันทร์	"	"	"	ส.ค.1	46	-	-	-	
35	นายปิ่น ธิระโต	"	"	"	น.ส.3 ก.	871	-	-	-	ไม่ปรากฏหลักฐาน
		"	"	"	-	-	-	-	-	
		"	"	"	น.ส.3 ก.	1723	-	-	-	
		"	"	"	น.ส.3 ก.	2206	-	-	-	

35	นายปิ่น ธีระโต	"	"	"	น.ส.3 ก.	2206	-	-	หมายเหตุ
ลำดับที่	ชื่อเจ้าของหรือผู้ครอบครองที่ดิน	ที่ดินตั้งอยู่			ประเภท	หนังสือสำคัญ			หมายเหตุ
		ตำบล	อำเภอ	จังหวัด		เลขที่	ระวาง	เลขที่ดิน	
36	นายปิ่น เข้มมยาน	ไร่	พรรณานิคม	สกลนคร	น.ส.3 ก.	680	-	-	
37	นายประเสริฐ มาตราช	วังยาง	"	"	น.ส.3 ก.	869	-	-	
38	นายพีระ เรืองสวัสดิ์	ไร่	"	"	น.ส.3 ก.	682	-	-	
39	นายพบ เรืองสวัสดิ์	"	"	"	น.ส.3 ก.	679	-	-	
40	นายเพชร เรืองสวัสดิ์	"	"	"	น.ส.3 ก.	985	-	-	
41	ร.ต.ต. ไพจิตร มุลทรัพย์	"	"	"	น.ส.3 ก.	1407	-	-	
42	นายมี ช่างเหล็ก	"	"	"	น.ส.3 ก.	686	-	-	ไม่ปรากฏหลักฐาน
43	นายหญิง อนุชาติ	ไร่	"	"	น.ส.3	10	-	-	ไม่ปรากฏหลักฐาน
44	นายเหรียญ มาตราช	วังยาง	"	"	น.ส.3 ก.	872	-	-	
		"	"	"	น.ส.3 ก.	873	-	-	

ลำดับที่	ชื่อเจ้าของหรือผู้ครอบครองที่ดิน	ที่ดินตั้งอยู่			หนังสือสำคัญ					หมายเหตุ	
		ตำบล	อำเภอ	จังหวัด	ประเภท	เลขที่	ระวาง	เลขที่ดิน	หน้าสำรวจ		
45	นางหลุน เรืองสวัสดิ์	ไร่	พรหมนิคม	สกลนคร	น.ส.3 ก.	673	-	-	-	-	
46	นายไฉ เรืองสวัสดิ์	"	"	"	น.ส.3 ก.	671	-	-	-	-	
47	นายเลิศ มาตราช	วังยาง	"	"	น.ส.3 ก.	870	-	-	-	-	
48	นายวิศิษฐ์ มหานิล	"	"	"	-	-	-	-	-	-	ไม่ปรากฏหลักฐาน
49	นายสุตใจ เหลาแฉว	นาหัวบ่อ	"	"	-	-	-	-	-	-	ไม่ปรากฏหลักฐาน
50	นายสีดา พรหมทอง	วังยาง	"	"	-	-	-	-	-	-	ไม่ปรากฏหลักฐาน
51	นายสุข มหานิล	"	"	"	-	-	-	-	-	-	ไม่ปรากฏหลักฐาน
52	นายสมศักดิ์ จิระโต	ไร่	"	"	น.ส.3 ก.	684	-	-	-	-	ไม่ปรากฏหลักฐาน
53	นายสีทัต เรืองสวัสดิ์	"	"	"	น.ส.3	222/53	-	-	-	-	ไม่ปรากฏหลักฐาน

ลำดับที่	ชื่อเจ้าของหรือผู้ครอบครองที่ดิน	ที่ดินตั้งอยู่			หนังสือสำคัญ					หมายเหตุ	
		ตำบล	อำเภอ	จังหวัด	ประเภท	เลขที่	ระวาง	เลขที่ดิน	หน้าสำรวจ		
54	นายสังข์ เหลาแตว	นาหัวบ่อ	พรหมานิคม	สกลนคร	น.ส.3 ก.	74	-	-	-	-	
		"	"	"	น.ส.3 ก.	75	-	-	-	-	
		"	"	"	ส.ด.1	139	-	-	-	-	
		"	"	"	-	-	-	-	-	-	ไม่ปรากฏหลักฐาน
		"	"	"	-	-	-	-	-	-	ไม่ปรากฏหลักฐาน
55	นายแสง เรืองสวัสดิ์	ไร่	"	"	น.ส.3 ก.	672	-	-	-	-	
		"	"	"	น.ส.3 ก.	619	-	-	-	-	
56	นายสนธิจิตร เรืองสวัสดิ์	"	"	"	น.ส.3 ก.	987	-	-	-	-	
57	นางสมคิด เรืองสวัสดิ์	"	"	"	น.ส.3 ก.	984	-	-	-	-	
58	นางสิงห์คำ สุวรรณ	"	"	"	น.ส.3	193	-	-	-	-	
59	นางสมสนิษ พรหมสิทธิ์	"	"	"	น.ส.3 ก.	687	-	-	-	-	
60	นางสำราญ พรหมทอง	วังยาง	"	"	น.ส.3	785	-	-	-	-	

ลำดับที่	ชื่อเจ้าของหรือผู้ครอบครองที่ดิน	ที่ดินตั้งอยู่			หนังสือสำคัญ					หมายเหตุ
		ตำบล	อำเภอ	จังหวัด	ประเภท	เลขที่	ระวาง	เลขที่ดิน	หน้าสำรวจ	
61	นายสมาน มาตราช	วังยาง	พรหมนิคม	สกลนคร	-	-	-	-	-	ไม่ปรากฏหลักฐาน
62	นายสุภี ฟองอ่อน	"	"	"	น.ส.3 ก.	2209	-	-	-	
63	นายสนั่น มาตราช	"	"	"	น.ส.3 ก.	1701	-	-	-	
		"	"	"	น.ส.3 ก.	1706	-	-	-	
		"	"	"	น.ส.3 ก.	1707	-	-	-	
64	นางสุธิระ โต	"	"	"	น.ส.3 ก.	2254	-	-	-	
65	นางสีพอธิระ โต	"	"	"	น.ส.3 ก.	1721	-	-	-	
66	นายสงกา มาตราช	"	"	"	น.ส.3 ก.	1719	-	-	-	
67	นายสำราญ ศูนย์จันทร์	"	"	"	น.ส.3 ก.	1696	-	-	-	
68	นายสุภี จันทร์มาลา	"	"	"	น.ส.3 ก.	1809	-	-	-	
69	นางททัยวรรณ การัญญ์	นาหัวบ่อ	"	"	น.ส.3 ก.	868	-	-	-	
70	นายอ่ำ ธิระ โต	วังยาง	"	"	น.ส.3 ก.	2214	-	-	-	

หมายเหตุ :- เหตุผลในการประกาศใช้พระราชกฤษฎีกาฉบับนี้ คือ เนื่องจากทางราชการได้ดำเนินการสำรวจที่ดินเพื่อจัดรูปที่ดินเพื่อเกษตรกรรม ในท้องที่ตำบลไร่ ตำบลนาหัวบ่อ และตำบลวังยาง อำเภอพรหมานิคม จังหวัดสกลนคร และได้สอบถามความสมัครใจจากเจ้าของที่ดินแล้ว เจ้าของที่ดินมีจำนวนเกินกึ่งหนึ่งของบรรดาเจ้าของที่ดินทั้งหมดได้ยินยอมให้ทางราชการดำเนินการจัดรูปที่ดินได้ สมควรกำหนดเขตที่ดินในท้องที่ดังกล่าวให้เป็นเขตโครงการจัดรูปที่ดิน จึงจำเป็นต้องตราพระราชกฤษฎีกานี้

