



### พระราชกฤษฎีกา

กำหนดเขตที่ดินที่จะทำการสำรวจเพื่อการวางและจัดทำผังเมืองรวม  
ในท้องที่ตำบลทุ่งโฮ้ง ตำบลทุ่งกวาว ตำบลเหมืองหม้อ ตำบลในเวียง  
ตำบลป่าเมด ตำบลนาจักร อำเภอเมืองแพร่ และตำบลเวียงทอง  
ตำบลร่องกาศ อำเภอสูงเม่น จังหวัดแพร่

พ.ศ. ๒๕๒๑

### ภูมิพลอดุลยเดช ป.ร.

ให้ไว้ ณ วันที่ ๖ ตุลาคม พ.ศ. ๒๕๒๑  
เป็นปีที่ ๓๓ ในรัชกาลปัจจุบัน

พระบาทสมเด็จพระปรมินทรมหาภูมิพลอดุลยเดช มีพระบรม  
ราชโองการโปรดเกล้าฯ ให้ประกาศว่า

โดยที่เป็นการสมควรกำหนดเขตที่ดินที่จะทำการสำรวจเพื่อการ  
วางและจัดทำผังเมืองรวม ในท้องที่ตำบลทุ่งโฮ้ง ตำบลทุ่งกวาว ตำบล  
เหมืองหม้อ ตำบลในเวียง ตำบลป่าเมด ตำบลนาจักร อำเภอเมืองแพร่

และตำบลเวียงทอง ตำบลร่องกาด อำเภอสูงเม่น จังหวัดแพร่ เพื่อใช้  
เป็นแนวทางในการพัฒนาและบำรุงรักษาทรัพยากรธรรมชาติ ภูมิประเทศ  
ทางดงาม และสภาพแวดล้อม

อาศัยอำนาจตามความในมาตรา ๒๕ แห่งธรรมนูญการปกครอง  
ราชอาณาจักร พุทธศักราช ๒๕๒๐ และมาตรา ๑๔ แห่งพระราชบัญญัติ  
การผังเมือง พ.ศ. ๒๕๑๘ จึงทรงพระกรุณาโปรดเกล้าฯ ให้ตรา  
พระราชกฤษฎีกาขึ้นไว้ ดังต่อไปนี้

มาตรา ๑ พระราชกฤษฎีกานี้เรียกว่า “พระราชกฤษฎีกากำหนด  
เขตที่ดินที่จะทำการสำรวจเพื่อการวางและจัดทำผังเมืองรวม ในท้องที่ตำบล  
ทุ่งโฮ้ง ตำบลทุ่งกวาว ตำบลเหมืองหม้อ ตำบลโนเวียง ตำบลป่าแมด  
ตำบลนาจักร อำเภอเมืองแพร่ และตำบลเวียงทอง ตำบลร่องกาด อำเภอ  
สูงเม่น จังหวัดแพร่ พ.ศ. ๒๕๖๑”

มาตรา ๒ พระราชกฤษฎีกานี้ให้ใช้บังคับตั้งแต่วันถัดจากวัน  
ประกาศในราชกิจจานุเบกษาเป็นต้นไป

มาตรา ๓ พระราชกฤษฎีกานี้ให้มีอายุห้าปี

มาตรา ๔ ให้ผู้อำนวยการสำนักผังเมืองเป็นเจ้าพนักงานการผัง  
ตามพระราชกฤษฎีกานี้

มาตรา ๕ เขตที่ดินที่จะทำการสำรวจเพื่อการวางและจัดทำผังเมือง  
รวมตามพระราชกฤษฎีกานี้ อยู่ในท้องที่ตำบลทุ่งโฮ้ง ตำบลทุ่งกวาว  
ตำบลเหมืองหม้อ ตำบลโนเวียง ตำบลป่าแมด ตำบลนาจักร อำเภอ  
เมืองแพร่ และตำบลเวียงทอง ตำบลร่องกาด อำเภอสูงเม่น จังหวัดแพร่  
ภายในแนวเขตตามแผนที่ท้ายพระราชกฤษฎีกานี้

มาตรา ๖ ให้รัฐมนตรีว่าการกระทรวงมหาดไทยรักษาการตามพระราชกฤษฎีกานี้

ผู้รับสนองพระบรมราชโองการ

ส. โหตระกิตย์

รองนายกรัฐมนตรี



# แผนที่ท้ายพระราชบัญญัติ

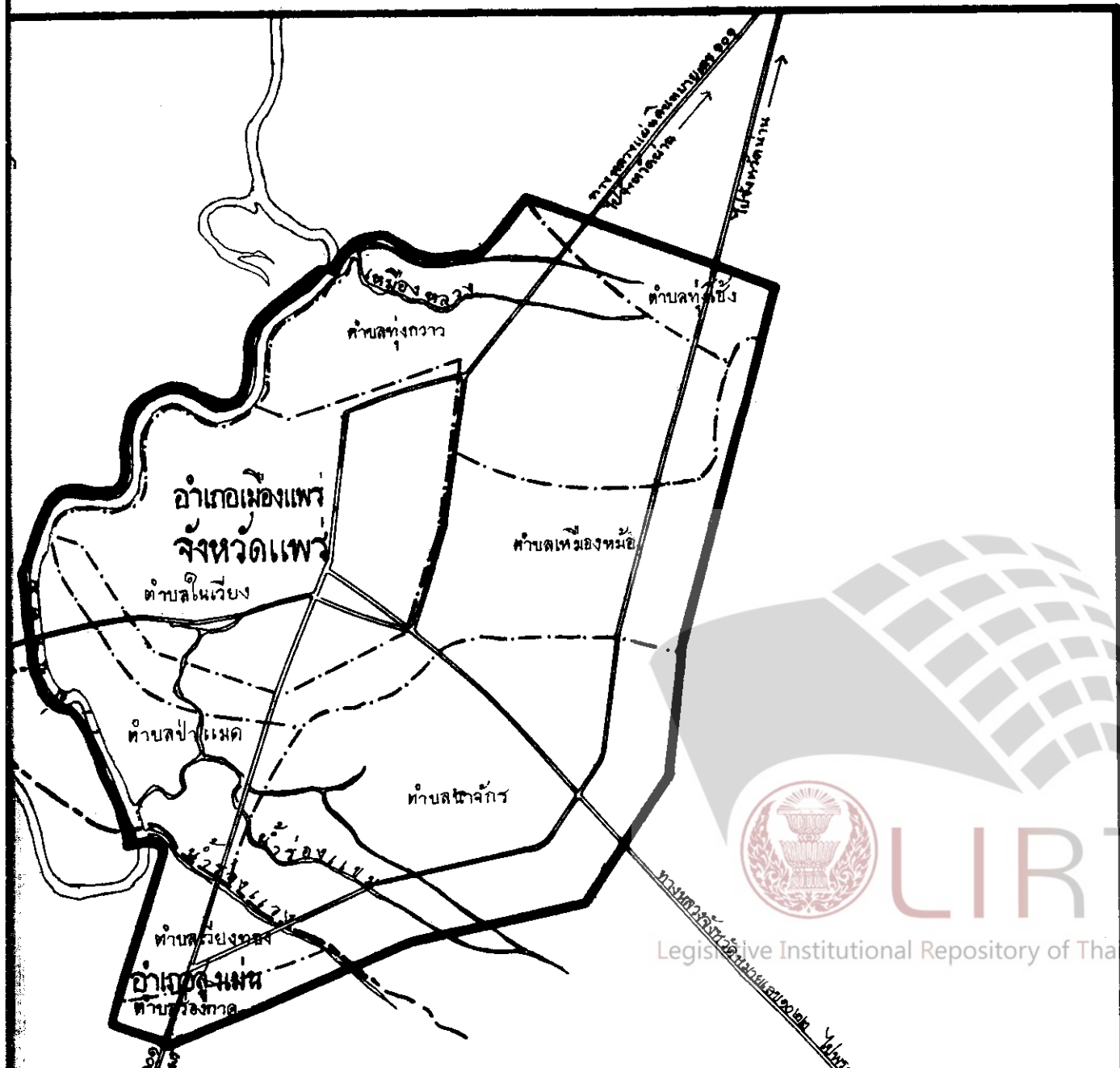
เขตที่ดินที่จะทำการสำรวจเพื่อการวางและจัดทำผังเมืองรวม

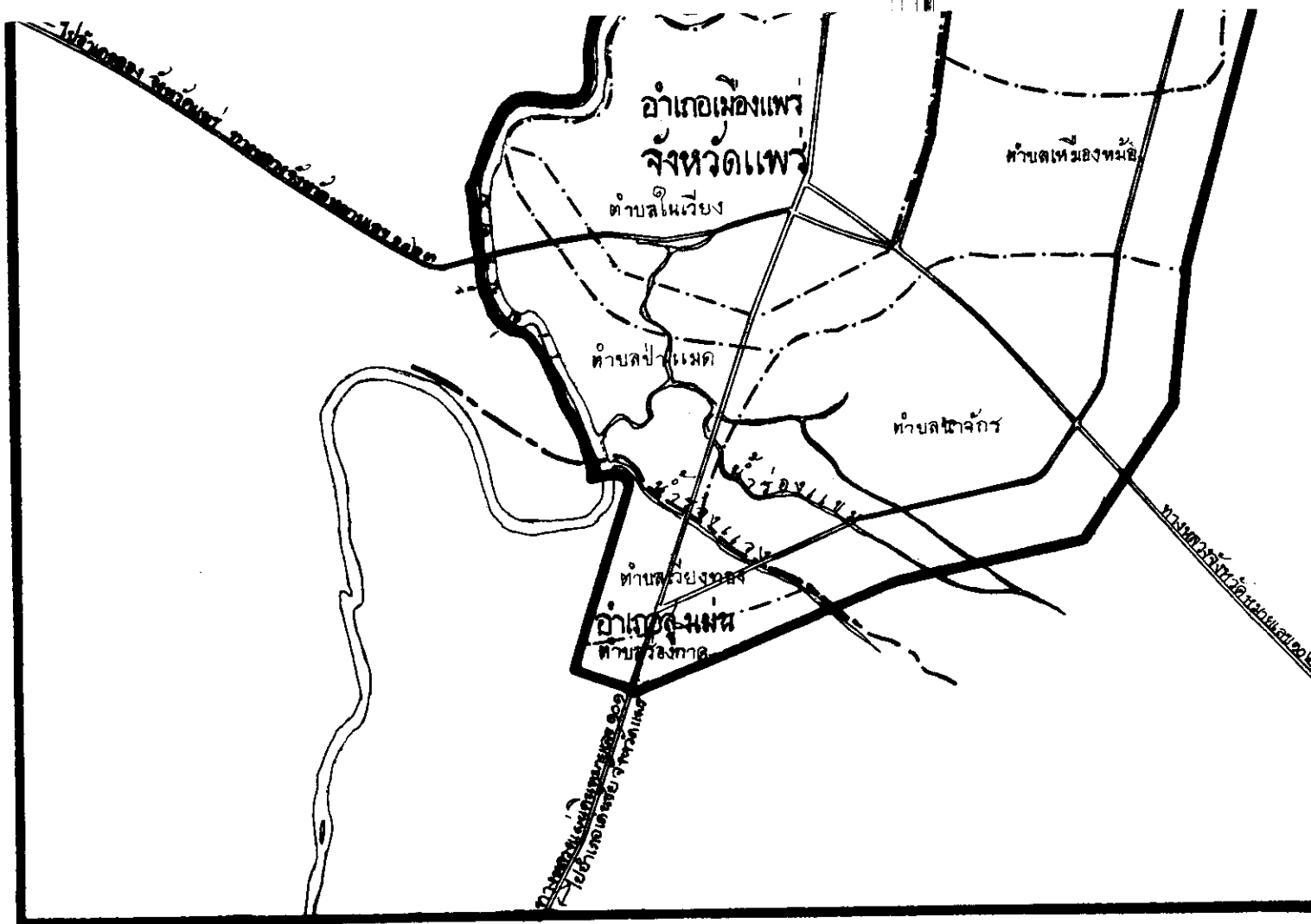
ตำบลทุ่งกวาว ตำบลเหมืองหม้อ ตำบลในเวียง ตำบลป่าเมด  
เมืองแพะ และตำบลเวียงทอง ตำบลร่องกาด อำเภอสูงเม่น จังหวัดแพร่

พ.ศ. ๒๕๒๑






มาตราส่วน ๑ : ๕๐,๐๐๐

๐ ๐.๕ ๑ ๒ ๓ ๔ กม.



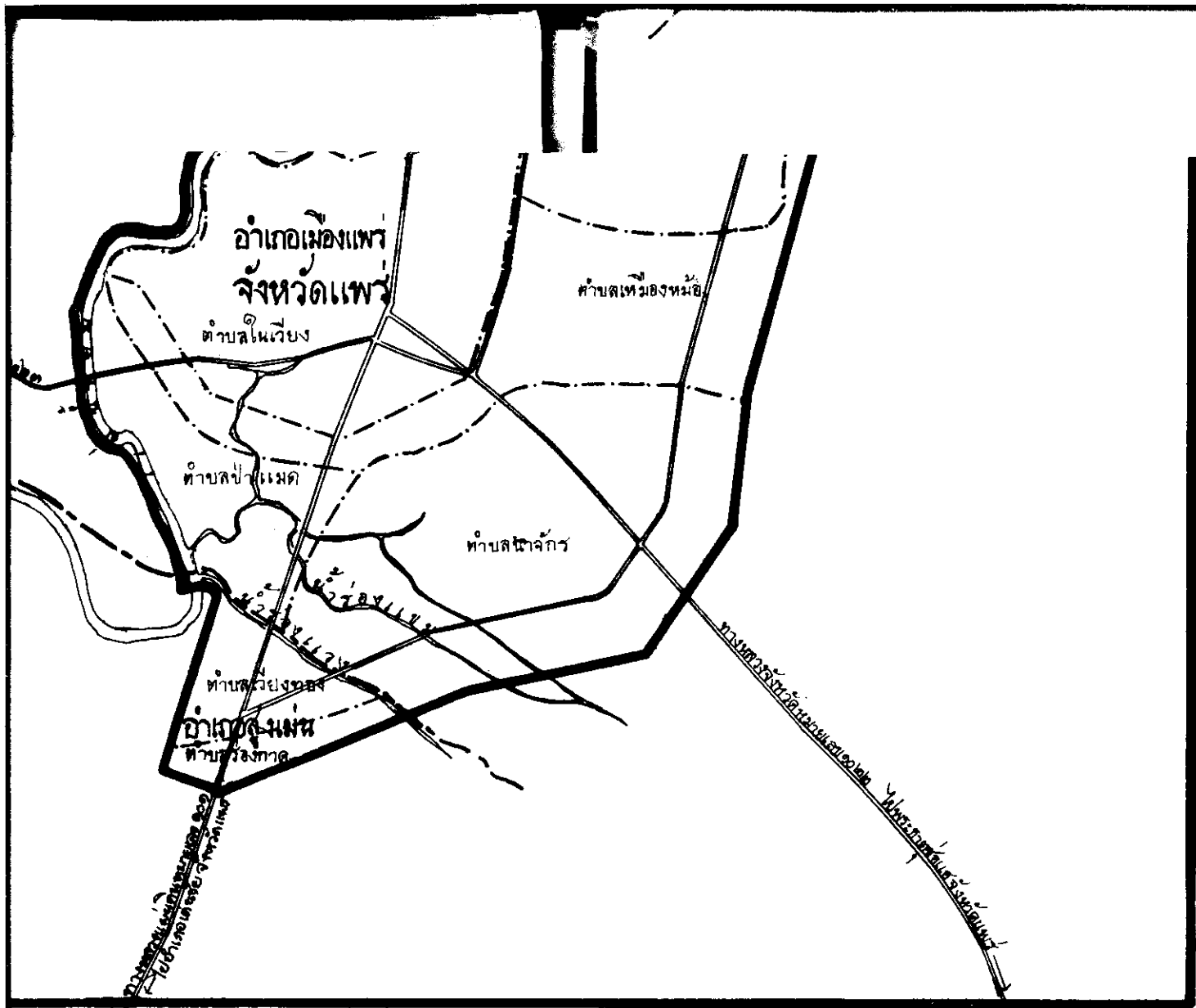


เครื่องหมาย

-  แนวเขตที่ดินที่จะทำการสำรวจเพื่อการวางและจัดทำผังเมืองรวม
-  เขตอำเภอ
-  เขตตำบล
-  ทางหลวง ถนน
-  แม่น้ำ



LIERT



ที่จะทำการสำรวจเพื่อการวางและจัดทำผังเมืองรวม

ชน

สำนักผังเมือง

*[Handwritten signature]*

ผู้อำนวยการกองผังเมืองรวม

*[Handwritten signature]*

ผู้อำนวยการสำนักผังเมือง



LIRT

Legislative Institutional Repository of Thailand

หมายเหตุ:- เหตุผลในการประกาศใช้พระราชกฤษฎีกาฉบับนี้ คือ เนื่องจาก  
รัฐบาลมีนโยบายที่จะพัฒนาจังหวัดแพร่ จึงเป็นการสมควรที่จะวางและจัดทำ  
ผังเมืองรวมเพื่อใช้เป็นแนวทางในการพัฒนาในด้านการใช้ประโยชน์ในทรัพย์สิน  
การคมนาคม และการขนส่ง การสาธารณสุข โภค บริการสาธารณะ และสภาพ  
แวดล้อม โดยคำนึงถึงการบำรุงรักษาทรัพยากรธรรมชาติและภูมิประเทศที่  
งดงามหรือมีคุณค่าในทางธรรมชาติ ดังนั้นเพื่อให้เจ้าหน้าที่อำนาจเข้าไปทำการ  
สำรวจที่ดินเพื่อดำเนินการดังกล่าว จึงจำเป็นต้องตราพระราชกฤษฎีกานี้