

## พระราชกฤษฎีกา

กำหนดเขตที่ดินในบริเวณที่จะเวนคืน

เพื่อสร้างทางหลวงแผ่นดินหมายเลข ๓๑๑ สายลพบุรี - ชัยนาท

คอนบ้านคอนกระต่าย - บรรจบทางหลวงแผ่นดินหมายเลข ๓๑๑ (บ้านบางคู)

พ.ศ. ๒๕๓๘

### ภูมิพลอดุลยเดช ป.ร.

ให้ไว้ ณ วันที่ ๑๕ กรกฎาคม พ.ศ. ๒๕๓๘

เป็นปีที่ ๕๐ ในรัชกาลปัจจุบัน

พระบาทสมเด็จพระปรมินทรมหาภูมิพลอดุลยเดช มีพระบรมราชโองการโปรดเกล้าฯ ให้ประกาศว่า

โดยที่เป็นการสมควรกำหนดเขตที่ดินในบริเวณที่จะเวนคืน เพื่อสร้างทางหลวงแผ่นดินหมายเลข ๓๑๑ สายลพบุรี - ชัยนาท คอนบ้านคอนกระต่าย - บรรจบทางหลวงแผ่นดินหมายเลข ๓๑๑ (บ้านบางคู) ในท้องที่อำเภอท่าวุ้ง จังหวัดลพบุรี

อาศัยอำนาจตามความในมาตรา ๑๗๘ ของรัฐธรรมนูญแห่งราชอาณาจักรไทย ซึ่งแก้ไขเพิ่มเติมโดยรัฐธรรมนูญแห่งราชอาณาจักรไทย แก้ไขเพิ่มเติม (ฉบับที่ ๕) พุทธศักราช ๒๕๓๘ และมาตรา ๖๘ วรรคหนึ่ง แห่งพระราชบัญญัติทางหลวง พ.ศ. ๒๕๓๕ ประกอบกับมาตรา ๕ วรรคสาม และมาตรา ๖ แห่งพระราชบัญญัติว่าด้วยการเวนคืนอสังหาริมทรัพย์ พ.ศ. ๒๕๓๐ จึงทรงพระกรุณาโปรดเกล้าฯ ให้ตราพระราชกฤษฎีกาขึ้นไว้ ดังต่อไปนี้

มาตรา ๑ พระราชกฤษฎีกานี้เรียกว่า “พระราชกฤษฎีกากำหนดเขตที่ดินในบริเวณที่จะเวนคืนเพื่อสร้างทางหลวงแผ่นดินหมายเลข ๓๑๑ สายลพบุรี - ชัยนาท คอนบ้านคอนกระต่าย - บรรจบทางหลวงแผ่นดินหมายเลข ๓๑๑ (บ้านบางคู) พ.ศ. ๒๕๓๘”



LIRT

มาตรา ๒ พระราชกฤษฎีกานี้ให้ใช้บังคับตั้งแต่วันถัดจากวันประกาศในราชกิจจานุเบกษา เป็นต้นไป

มาตรา ๓ พระราชกฤษฎีกานี้ให้ใช้บังคับได้มีกำหนดสี่ปี

มาตรา ๔ ให้อธิบดีกรมทางหลวงเป็นเจ้าหน้าที่เวนคืนตามพระราชกฤษฎีกานี้

มาตรา ๕ เขตที่ดินในบริเวณที่ที่จะเวนคืนตามพระราชกฤษฎีกานี้ อยู่ในท้องที่อำเภอท่าม่วง จังหวัดลพบุรี มีส่วนกว้างหนึ่งพันเมตร ทั้งนี้ ภายในแนวเขตตามแผนที่ท้ายพระราชกฤษฎีกานี้

มาตรา ๖ ให้รัฐมนตรีว่าการกระทรวงคมนาคมรักษาการตามพระราชกฤษฎีกานี้

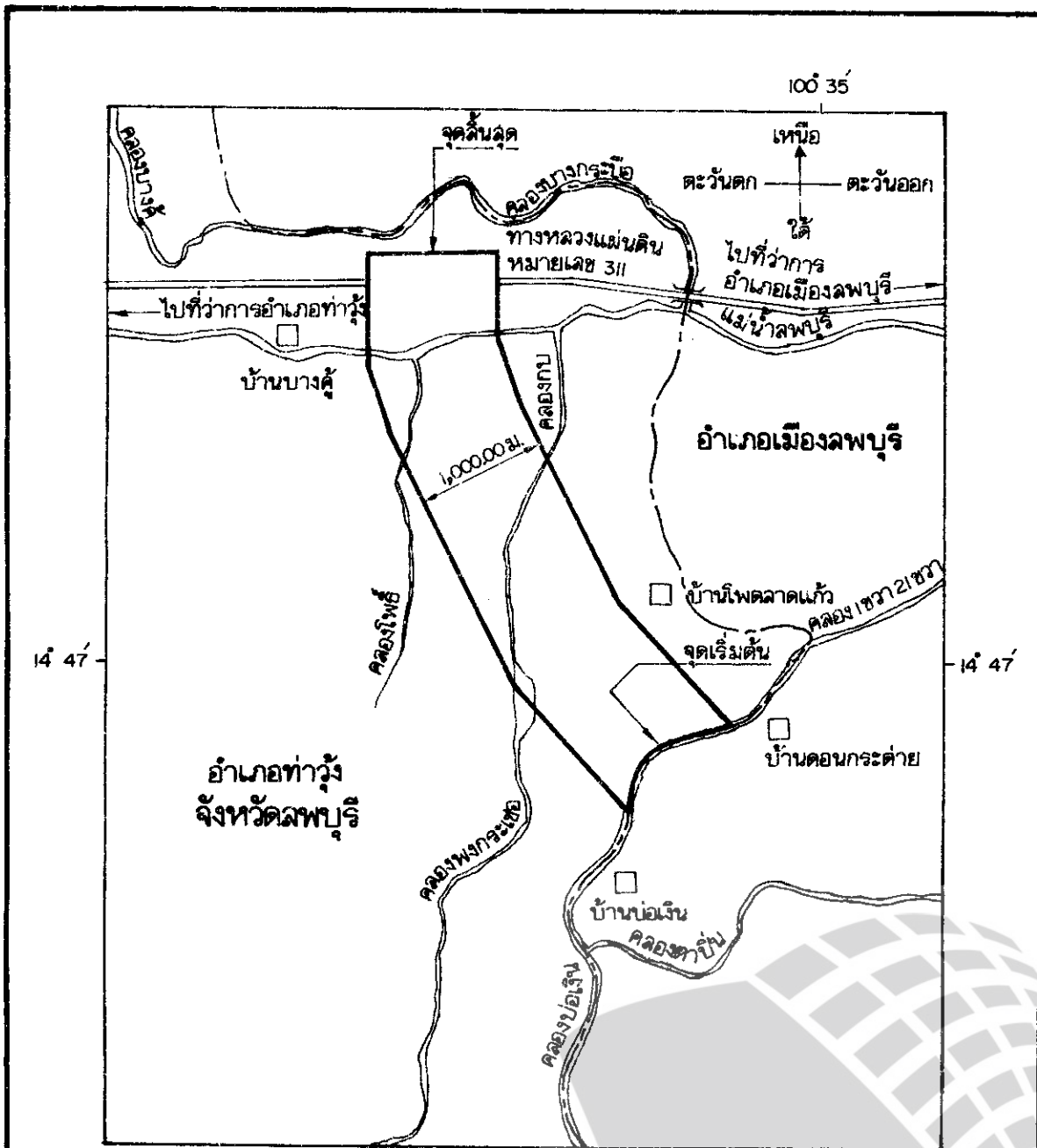

ผู้รับสนองพระบรมราชโองการ

ชวน หลีกภัย

นายกรัฐมนตรี



แผนที่ท้ายพระราชกฤษฎีกา  
กำหนดเขตที่ดินในบริเวณที่จะเวนคืน  
เพื่อสร้างทางหลวงแผ่นดินหมายเลข 311 ลาดหลุมบุรี - ชัยนาท  
ตอนบ้านดอนกระต่าย - บรรจบทางหลวงแผ่นดินหมายเลข 311 (บ้านบางคู้)  
พ.ศ. 2538




**เครื่องหมาย**

- แนวเขตที่ดินในบริเวณที่จะเวนคืน
- เขตอำเภอ
- ทางหลวง
- ลำพาน
- แม่น้ำ คลอง
- หมู่บ้าน

( นายวิชา ลจรรพนุเคราะห์ )  
ผู้อำนวยการกองจัดการมลพิษที่ดิน  
Legislative Institutional Repository of Thailand

๒  
—  
วง  
๑๑  
๑๒  
๑๓  
๑๔  
๑๕



๐๓๖ ๗๖ ๑๒๘

แม่น้ำ คลอง



หมู่บ้าน

*Handwritten signature*

(นายฉันทน์ ศรีรุ่งโรจน์)

อธิบดีกรมทางหลวง



LIRT

Legislative Institutional Repository of Thailand

หมายเหตุ :- เหตุผลในการประกาศใช้พระราชกฤษฎีกาฉบับนี้ คือ เนื่องจากมีความจำเป็นจะต้องสร้างทางหลวงแผ่นดินหมายเลข ๓๑๑ สายลพบุรี - ชัยนาท ตอนบ้านคอนกระต่าย - บรรจบทางหลวงแผ่นดินหมายเลข ๓๑๑ (บ้านบางคู) ในท้องที่อำเภอท่าเรือ จังหวัดลพบุรี เพื่ออำนวยความสะดวกและความรวดเร็วแก่การจราจรและการขนส่งอันเป็นกิจการสาธารณูปโภค ในการนี้สมควรกำหนดเขตที่ดินในบริเวณที่จะเวนคืนในท้องที่ดังกล่าว เพื่อให้เจ้าหน้าที่หรือผู้ซึ่งได้รับมอบหมายจากเจ้าหน้าที่มีสิทธิเข้าไปทำการสำรวจและเพื่อทราบข้อเท็จจริงเกี่ยวกับอสังหาริมทรัพย์ที่จะต้องเวนคืนที่แน่นอน จึงจำเป็นต้องตราพระราชกฤษฎีกานี้

