

พระราชกฤษฎีกา

จัดตั้งเทศบาลเมืองสมุทรปราการ จังหวัดสมุทรปราการ
พุทธศักราช ๒๕๗๘

ในพระปรมาภิไธยสมเด็จพระเจ้าอยู่หัวอานันทมหิดล

คณะผู้สำเร็จราชการแทนพระองค์

(ตามประกาศประธานสภาผู้แทนราษฎร

ลงวันที่ ๒๐ สิงหาคม พุทธศักราช ๒๕๗๘)

น.อ. อาทิตย์ทิพอาภา ร.น.

เจ้าพระยายมราช

พล.อ. เจ้าพระยาพิชเชนทรโยธิน

ตราไว้ ณ วันที่ ๗ ธันวาคม พุทธศักราช ๒๕๗๘

เป็นปีที่ ๒ ในรัชกาลปัจจุบัน



โดยที่เห็นสมควรจัดเขตต์ชุมนุมชนซึ่งมีสภาพเป็นสุขาภิบาลเมืองสมุทรปราการ ให้มีฐานะเป็นเทศบาลเมือง

คณะผู้สำเร็จราชการ แทน พระองค์ในพระปรมาภิไธย สมเด็จพระเจ้าอยู่หัว อาศัยอำนาจตามความในมาตรา ๔๒ วรรค ๑ และวรรค ๓ แห่งพระราชบัญญัติจัดระเบียบเทศบาล พ.ศ. ๒๕๗๖ จึงให้ตราพระราชกฤษฎีกาขึ้นไว้ ดังต่อไปนี้

มาตรา ๑ พระราชกฤษฎีกานี้ให้เรียกว่า “พระราชกฤษฎีกาจัดตั้งเทศบาลเมืองสมุทรปราการ จังหวัดสมุทรปราการ พุทธศักราช ๒๕๗๘”

มาตรา ๒ ให้ใช้พระราชกฤษฎีกานี้ตั้งแต่วันประกาศในราชกิจจานุเบกษาเป็นต้นไป

มาตรา ๓ ให้จัดเขตต์ชุมนุมชนในบรรดาคำบลอันเป็นที่ตั้งศาลาว่าการจังหวัดสมุทรปราการ ตามเขตต์ที่กำหนดไว้ในมาตรา ๔ ขึ้นเป็นเมืองมีฐานะเป็นเทศบาลเมือง มีนามว่า “เทศบาลเมืองสมุทรปราการ จังหวัดสมุทรปราการ”

มาตรา ๔ ให้กำหนดเขตต์เทศบาลเมืองสมุทรปราการ จังหวัดสมุทรปราการ ไว้ดังนี้ คือ



วันที่ ๑๐ ธันวาคม ๒๕๖๔ ราชกิจจานุเบกษา เล่ม ๕๒ หน้า ๑๗๓๗

ด้านเหนือ จากหลักเขตต์หมายเลขที่ ๑ ซึ่งตั้งอยู่ตรงปากคลองมหาวงษ์ฝั่งใต้ เลียบริม คลองมหาวงษ์ฝั่งใต้ ไปทิศตะวันออก จดหลักเขตต์หมายเลขที่ ๒ ปากคลองโพงพางฝั่งตะวันตก

จากหลักเขตต์หมายเลขที่ ๒ เลียบริมคลองโพงพางฝั่งตะวันตกไปทิศใต้ จดหลักเขตต์หมายเลขที่ ๓ ที่ข้างเรือนจำตรงที่คลองโพงพางบรรจบกับคลองวัดนอกที่นั้น

จากหลักเขตต์หมายเลขที่ ๓ เป็นเส้นตรงไปทิศใต้จดหลักเขตต์หมายเลขที่ ๔ ที่มุมตำราลงฝั่งตะวันออกซึ่งแยกมาจาก คลองเมือง กับ คลองสะพานอ้อมบรรจบกันที่นั้น (มุมเหนือของถนนตัดใหม่หลังวัดนอก)

จากหลักเขตต์หมายเลขที่ ๔ เป็นเส้นตรงไปทิศตะวันออก จดหลักเขตต์หมายเลขที่ ๕ ที่ปากคลองชลประทานฟากตะวันออก

ด้านตะวันออก จากหลักเขตต์หมายเลขที่ ๕ เลียบริมคลองชลประทานฟากตะวันออกไปทิศใต้วัดตามแนวคลองไป ๑๕๐ เมตร (ตามแนวเส้นตรง) จดหลักเขตต์หมายเลขที่ ๖

ด้านใต้ จากหลักเขตต์หมายเลขที่ ๖ ขนานฝั่งคลอง
บางปิ้งที่ขุดใหม่ไปทิศตะวันตก ห่างจากริมคลอง ๘๐ เมตร
แล้วขนานคลอง ตาเค็ด ฝั่งตะวันออกไป ทิศใต้ทางริมคลอง
๘๐ เมตร จดหลักเขตต์หมายเลขที่ ๗ ตรงต้นโพธิ์

จากหลักเขตต์หมายเลขที่ ๗ เป็นเส้นตรงไปทิศตะวันตก
จดหลักเขตต์หมายเลขที่ ๘ ที่ฝั่งเหนือของคู และคูนี้อยู่
ทิศใต้ โบสถ์เขารัตน์วัดจากริมแม่น้ำ เจ้าพระยาไป ทิศ ตะวัน
ออก ๘๐ เมตร

จากหลักเขตต์หมายเลขที่ ๘ เลียบริมคูไปทิศตะวันตก
จดหลักเขตต์หมายเลขที่ ๕ ที่ปากคูริม แม่น้ำ เจ้าพระยา
ฝั่งเหนือ

ด้านตะวันตก จากหลักเขตต์หมายเลขที่ ๕ เลียบริม
แม่น้ำ เจ้าพระยา ฝั่งตะวันออกไป ทิศเหนือ จดหลักเขตต์
หมายเลขที่ ๑

ตั้งปรากฏในแผนผังท้ายพระราชกฤษฎีกานี้

ตามเส้นแนวเขตต์ดังกล่าวกำหนดไว้ในวรรคก่อน ให้มี
หลักข้อยกไว้เป็นระยะ เพื่อแสดงแนวเขตต์ด้วยตามควร

วันที่ ๑๐ ธันวาคม ๒๕๖๘ ราชกิจจานุเบกษา เล่ม ๕๒ หน้า ๑๗๓๘

มาตรา ๕ ที่ดิน หรือ โรงเรือน สิ่งปลูกสร้าง ของผู้ใด เหลื่อมล้ำ เข้ามาใน เส้นเขตต์ที่กำหนดไว้ใน มาตรา ๔ แม้ แต่ส่วนหนึ่งส่วนใด ให้ถือว่าที่ดินซึ่งติดต่อกันเป็นผืนเดียวกัน นั้น หรือ โรงเรือน สิ่งปลูกสร้างนั้น ๆ อยู่ใน เขตต์เทศบาล เต็มทุกส่วน

มาตรา ๖ ให้ โอนบรรดาทรัพย์สิน ตลอดจน สิทธิและ หน้าที่ของสภากีบาลเมืองสมุทรปราการ เป็นของเทศบาล เมืองสมุทรปราการ จังหวัดสมุทรปราการ ตามมาตรา ๖๔ แห่งพระราชบัญญัติจัดระเบียบเทศบาล พ.ศ. ๒๕๓๖

มาตรา ๗ ให้รัฐมนตรีว่าการกระทรวงมหาดไทยมีหน้าที่ รักษาการให้ เป็นไป ตามพระราชกฤษฎีกานี้

ผู้รับสนองพระบรมราชโองการ

(ตามมติคณะรัฐมนตรี)

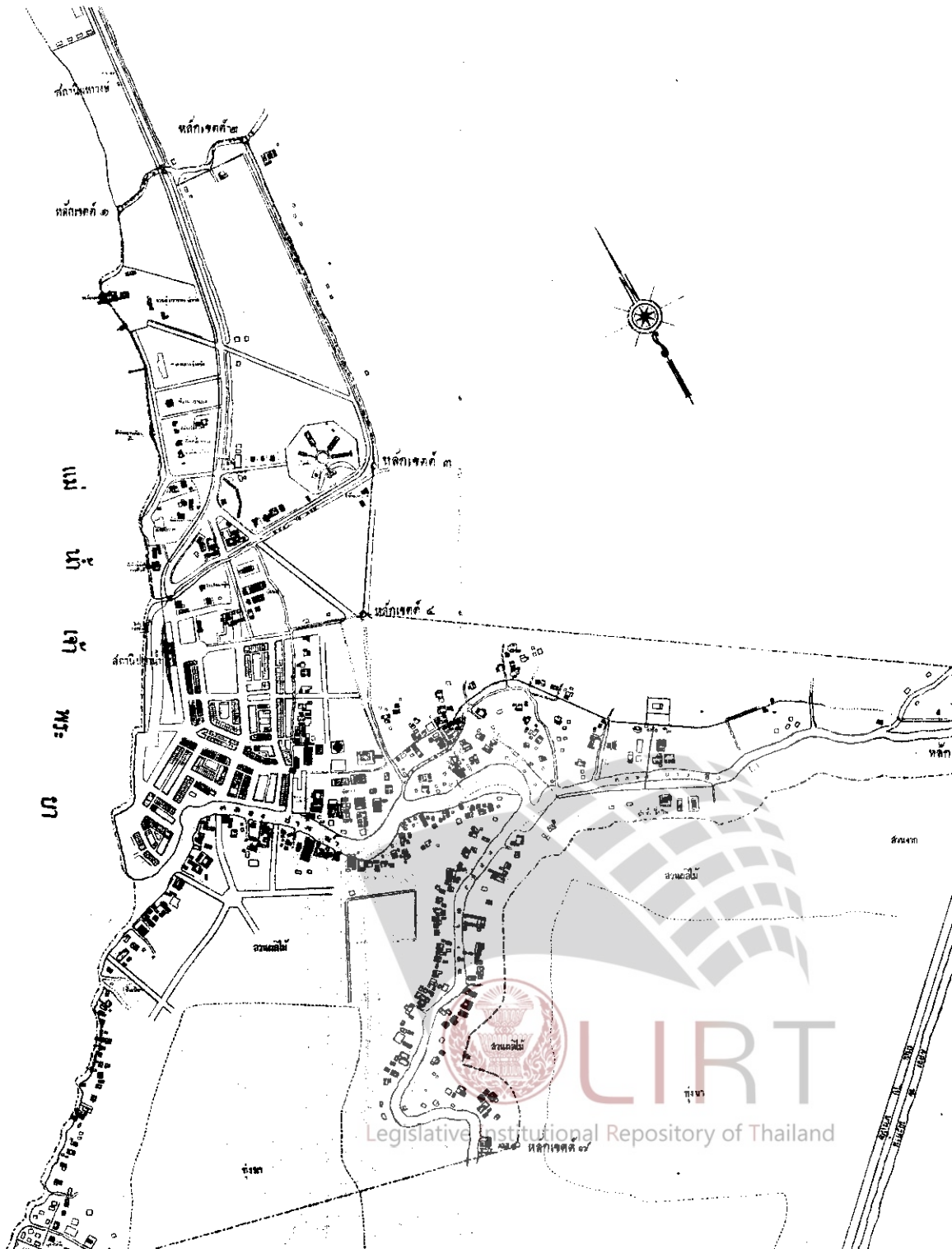
พระยานิติศาสตร์ไพศาลย์

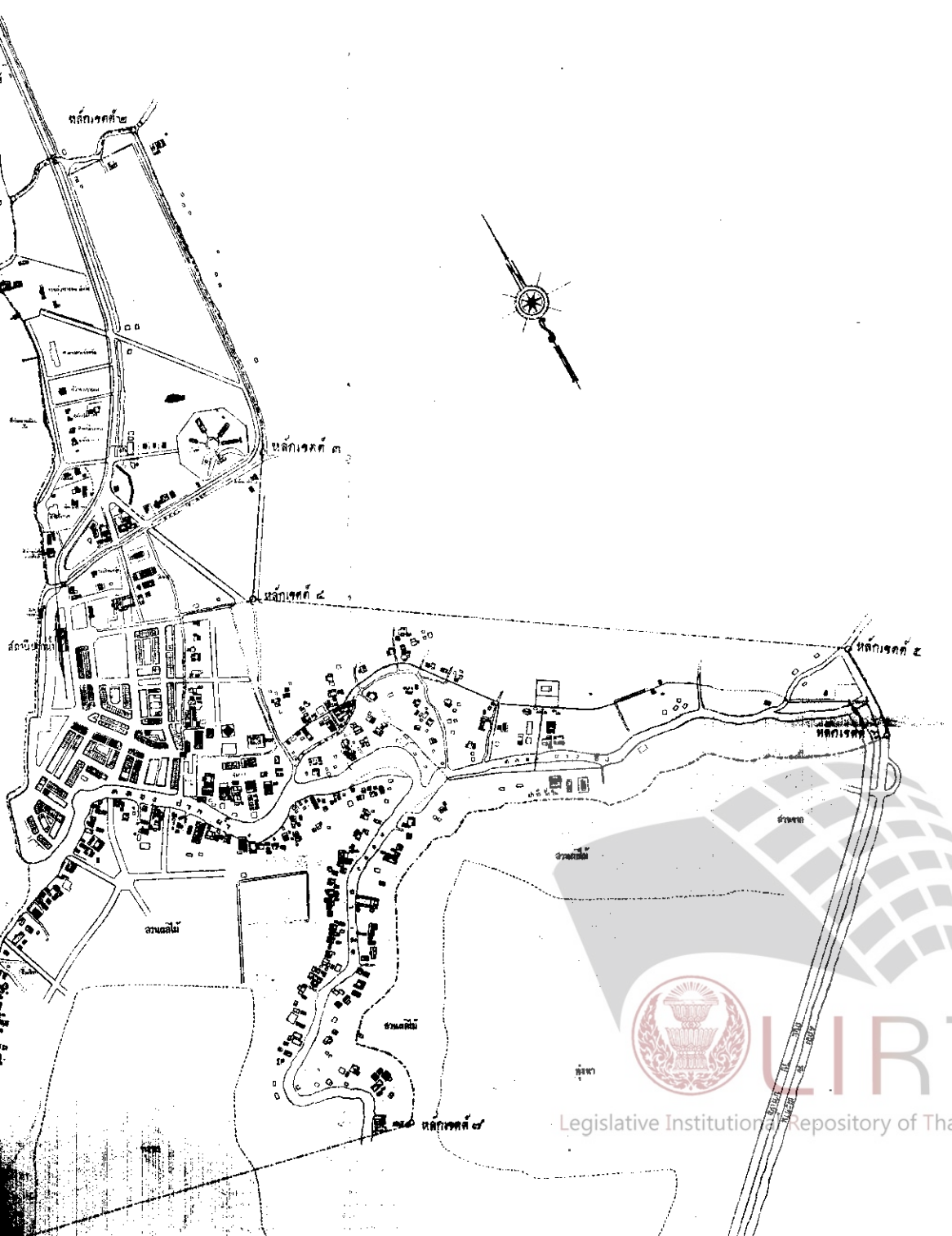
รัฐมนตรี



LIRT

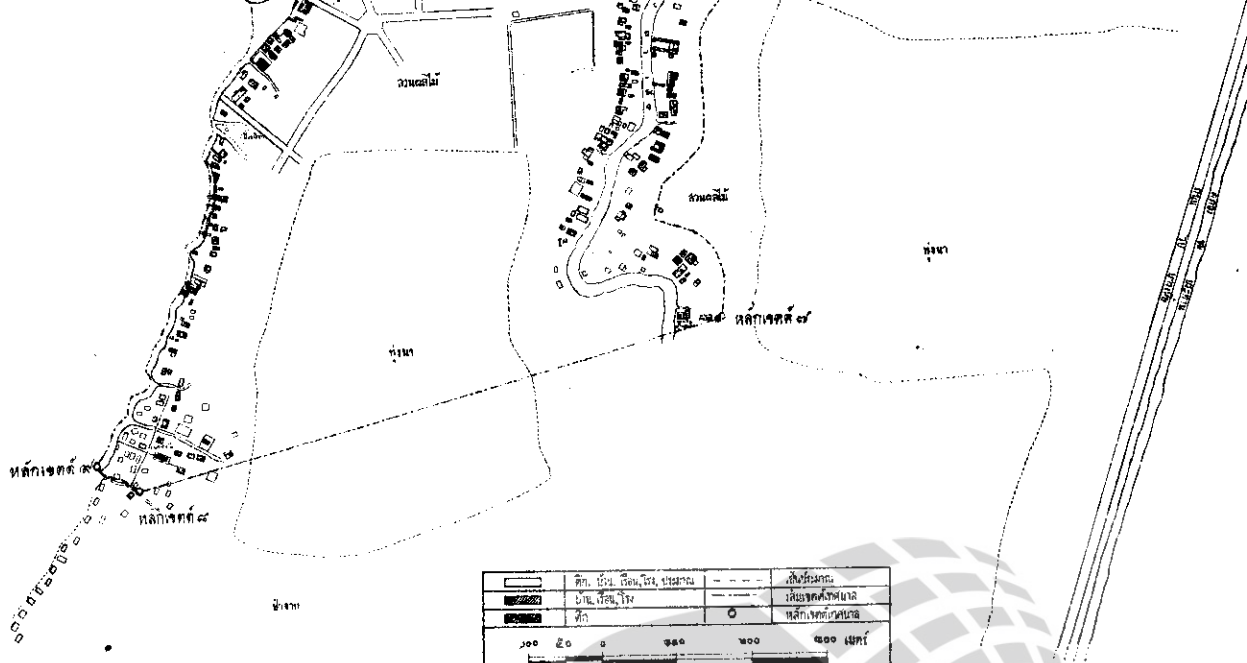
Legislative Institutional Repository of Thailand



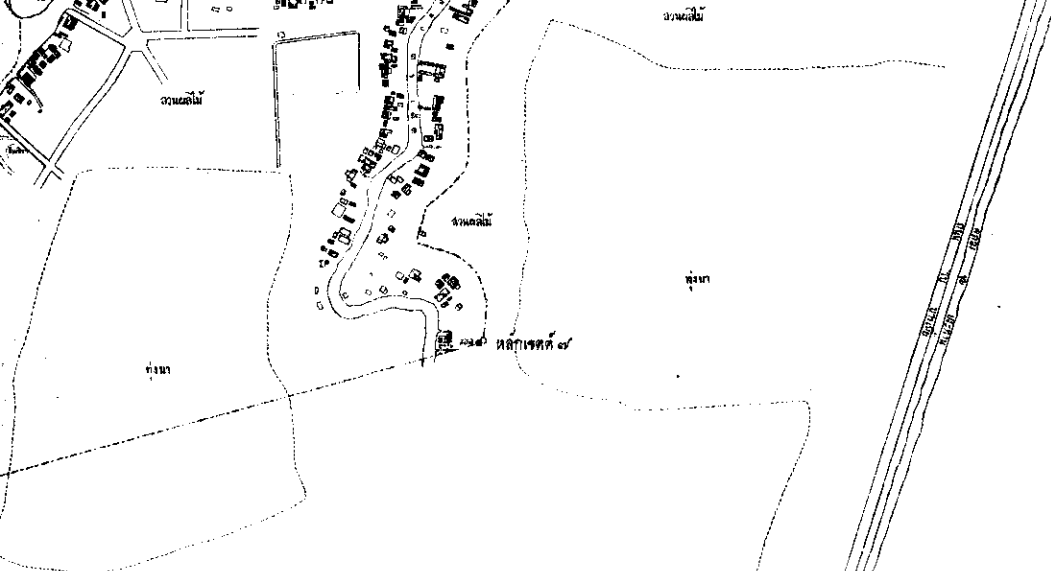


LIART

Legislative Institution Repository of Thailand



ชื่อโครงการ	ศึกษา, ปรึกษา, ศึกษาค้นคว้า, อบรม	สังกัด	กรมส่งเสริมการค้าระหว่างประเทศ
ชื่อหน่วยงาน	กรมส่งเสริมการค้าระหว่างประเทศ	เลขที่	กรมส่งเสริมการค้าระหว่างประเทศ
ชื่อพื้นที่	พื้นที่	เลขที่	กรมส่งเสริมการค้าระหว่างประเทศ
<p>0 100 200 300 400 500 เมตร</p>			
ชื่อโครงการ	พื้นที่	นาม	กรม โยธาเทศบาล
ครุภัณฑ์			
รายละเอียด			
มาตราส่วน	แนวนอน		
๑:๑๐๐๐	เขตเทศบาลเมืองสมุทรปราการ		พื้นที่เทศบาลเมืองสมุทรปราการ



	ทาง, ขน, ฝาย, ระบาย		เส้นเขตแดน
	บ้าน, โรงเรียน, โรง		บ่อน้ำ
	บ่อน้ำ		โรงเรียน
๐ ๕๐ ๑๐๐ ๑๕๐ ๒๐๐ ๒๕๐ เมตร			
ชื่อเรื่อง	วันที่	เลขที่	กรม โยธาเทศบาล
ครั้งที่ออก			
บุคลากร			
มาตราส่วน ๑:๑,๐๐๐	แผนผัง		
เขตเทศบาลเมืองสมุทรปราการ			ที่พิมพ์แผนที่ ๒๕๕๓



LIRT

Legislative Institutional Repository of Thailand