

พระราชกฤษฎีกา

กำหนดเขตที่ดิน ในท้องที่ตำบลดาวัง และตำบลสำเภากุลน

อำเภอบัวเขต จังหวัดสุรินทร์

ให้เป็นเขตปฏิรูปที่ดิน

พ.ศ. ๒๕๖๗

ภูมิพลอดุลยเดช ป.ร.

ให้ไว้ ณ วันที่ ๒๒ พฤศจิกายน พ.ศ. ๒๕๖๗

เป็นปีที่ ๔๘ ในรัชกาลปัจจุบัน

พระบาทสมเด็จพระปรมินทรมหาภูมิพลอดุลยเดช มีพระบรมราชโองการโปรดเกล้าฯ ให้ประกาศว่า

โดยที่เป็นการสมควรกำหนดเขตที่ดิน ในท้องที่ตำบลดาวัง และตำบลสำเภากุลน อำเภอบัวเขต จังหวัดสุรินทร์ ให้เป็นเขตปฏิรูปที่ดิน

อาศัยอำนาจตามความในมาตรา ๑๗๕ ของรัฐธรรมนูญแห่งราชอาณาจักรไทย และมาตรา ๒๕ วรรคหนึ่ง แห่งพระราชบัญญัติการปฏิรูปที่ดินเพื่อเกษตรกรรม พ.ศ. ๒๕๑๘ จึงทรงพระกรุณาโปรดเกล้าฯ ให้ตราพระราชกฤษฎีกาขึ้นไว้ ดังต่อไปนี้

มาตรา ๑ พระราชกฤษฎีกานี้เรียกว่า “พระราชกฤษฎีกากำหนดเขตที่ดิน ในท้องที่ตำบลดาวัง และตำบลสำเภากุลน อำเภอบัวเขต จังหวัดสุรินทร์ ให้เป็นเขตปฏิรูปที่ดิน พ.ศ. ๒๕๖๗”

มาตรา ๒ พระราชกฤษฎีกานี้ให้ใช้บังคับตั้งแต่วันถัดจากวันประกาศในราชกิจจานุเบกษา เป็นต้นไป

มาตรา ๓ ให้ที่ดินในท้องที่ตำบลดาวัง และตำบลสำเภากุลน อำเภอบัวเขต จังหวัดสุรินทร์ ภายในแนวเขตตามแผนที่ท้ายพระราชกฤษฎีกานี้ เป็นเขตปฏิรูปที่ดิน

มาตรา ๕ ให้รัฐมนตรีว่าการกระทรวงการคลัง รัฐมนตรีว่าการกระทรวงเกษตรและสหกรณ์
และรัฐมนตรีว่าการกระทรวงมหาดไทยรักษาการตามพระราชกฤษฎีกานี้

ผู้รับสนองพระบรมราชโองการ

ชวน หลีกภัย

นายกรัฐมนตรี

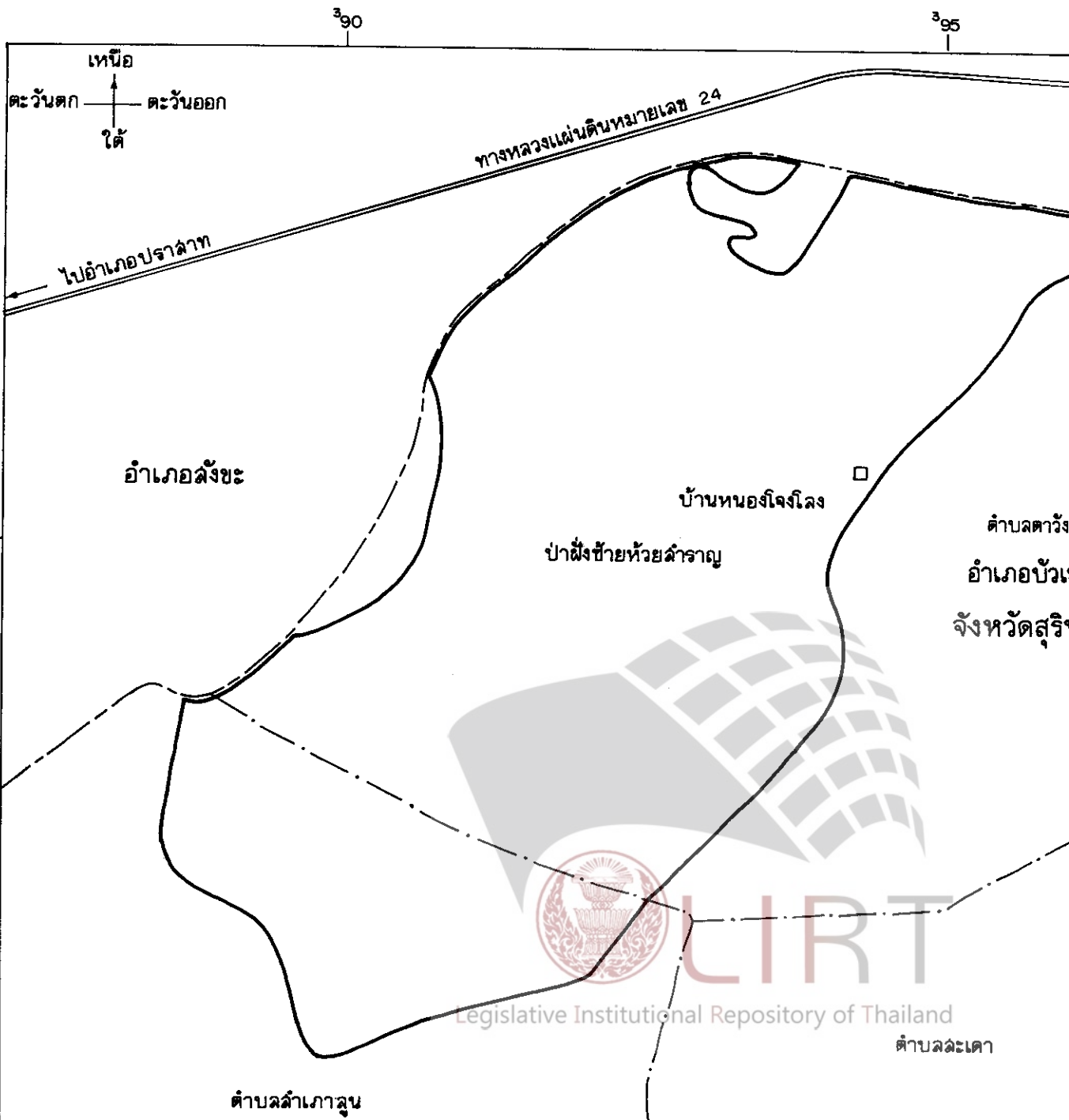
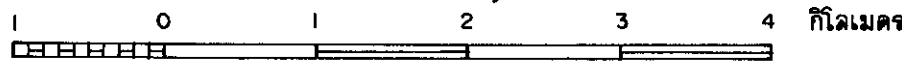
แผนที่ท้ายพระราชกฤษฎีกา

กำหนดเขตที่ดิน ในท้องที่ตำบลตาวิ้ง และตำบลลำภาฐาน อำเภอบัวเชด จังหวัดสุรินทร์

ให้เป็นเขตปฏิรูปที่ดิน

พ.ศ. 2537

มาตราส่วน 1 : 850,000



แผนที่ท้ายพระราชกฤษฎีกา

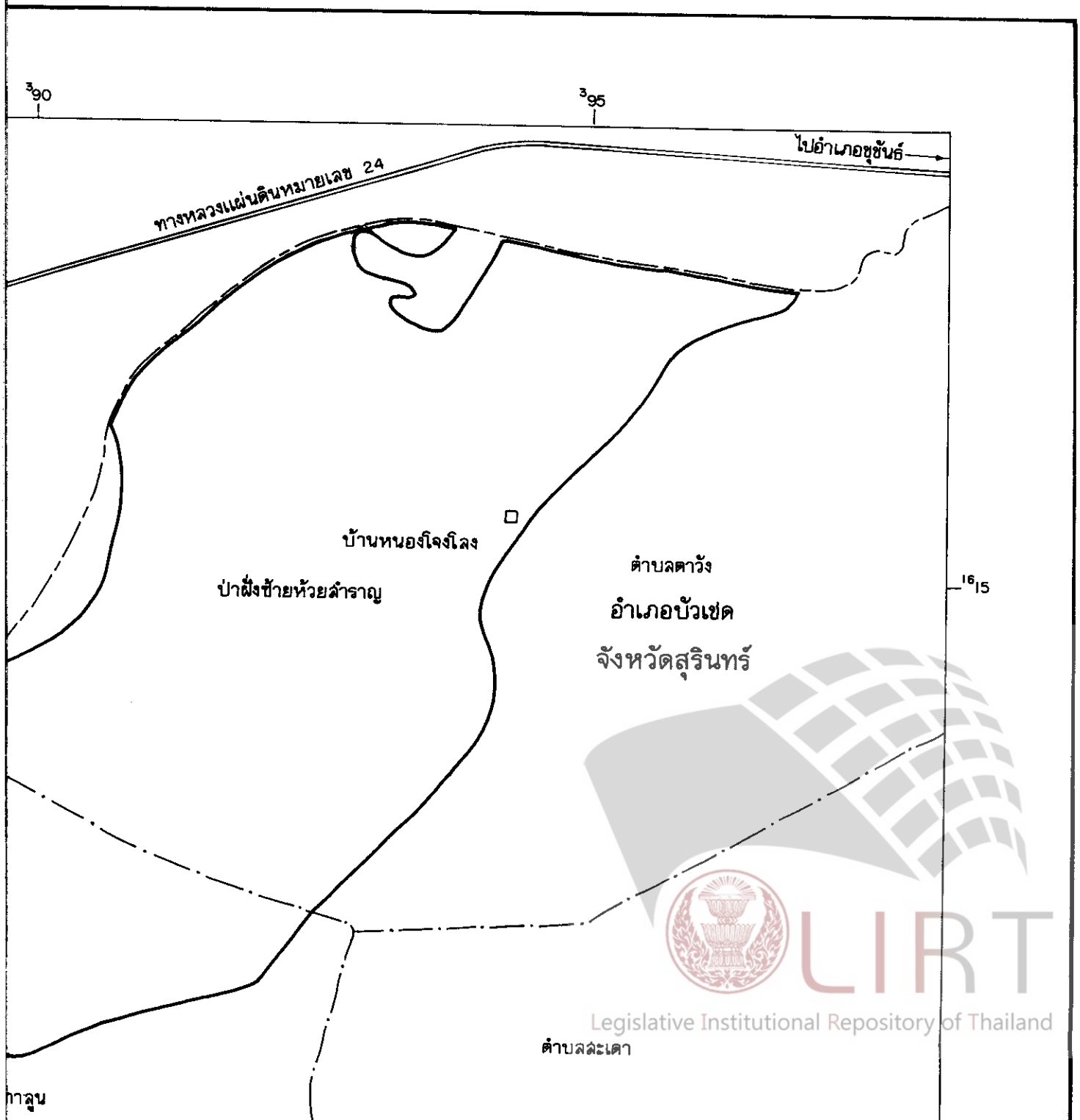
ในท้องที่ตำบลตาวิ้ง และตำบลลำภาสวน อำเภอบัวเขต จังหวัดสุรินทร์

ให้เป็นเขตปฏิรูปที่ดิน

พ.ศ. 2537

มาตราส่วน 1 : 50,000

1 0 1 2 3 4 กิโลเมตร




LIRT

Legislative Institutional Repository of Thailand

ตำบลละเดา

กาลุน



เครื่องหมาย

- แนวเขตปฏิรูปที่ดิน
- - - - - เขตอำเภอ
- . - . - . เขตตำบล
- ===== ทางหลวง
- หมู่บ้าน

(นาย
ผู้อำนวยการสำนักงาน
(นาย

เลขที่การสำนั




Legislative Institutional Repository of Thailand

395



(นายตราบพล เพชรล้อม)

ผู้อำนวยการกองจัดการปฏิรูปที่ดิน



(นายประเสริฐพันธุ์ พิพัฒน์กุล)

เลขที่การดำเนินงานการปฏิรูปที่ดินเพื่อเกษตรกรรม



หมายเหตุ :- เหตุผลในการประกาศใช้พระราชกฤษฎีกาฉบับนี้ คือ เนื่องจากในท้องที่ตำบลดาวัง และตำบลสำเภาสูง อำเภอบัวเชด จังหวัดสุรินทร์ มีเกษตรกรผู้ไม่มีที่ดินประกอบเกษตรกรรมเป็นของตนเอง หรือมีที่ดินเล็กน้อย ไม่เพียงพอแก่การครองชีพ หรือต้องเช่าที่ดินของผู้อื่นประกอบเกษตรกรรมอยู่เป็นจำนวนมาก สมควรกำหนดเขตที่ดินในท้องที่ดังกล่าวให้เป็นเขตปฏิรูปที่ดิน จึงจำเป็นต้องตราพระราชกฤษฎีกานี้