



พระราชกฤษฎีกา

กำหนดเขตที่ดิน ในท้องที่ตำบลวังทอง
ตำบลร่องเคาะ อำเภอวังเหนือ และตำบลทุ่งผึ้ง ตำบลปงดอน
ตำบลวิเชตนคร ตำบลแจ้ห่ม อำเภอแจ้ห่ม จังหวัดลำปาง
ให้เป็นเขตปฏิรูปที่ดิน

พ.ศ. ๒๕๕๑

ภูมิพลอดุลยเดช ป.ร.

ให้ไว้ ณ วันที่ ๓๐ มีนาคม พ.ศ. ๒๕๕๑

เป็นปีที่ ๕๓ ในรัชกาลปัจจุบัน

พระบาทสมเด็จพระปรมินทรมหาภูมิพลอดุลยเดช มีพระบรมราชโองการโปรดเกล้าฯ ให้
ประกาศว่า

โดยที่เป็นการสมควรกำหนดเขตที่ดิน ในท้องที่ตำบลวังทอง ตำบลร่องเคาะ อำเภอวังเหนือ
และตำบลทุ่งผึ้ง ตำบลปงดอน ตำบลวิเชตนคร ตำบลแจ้ห่ม อำเภอแจ้ห่ม จังหวัดลำปาง ให้เป็นเขต
ปฏิรูปที่ดิน

อาศัยอำนาจตามความในมาตรา ๒๒๑ ของรัฐธรรมนูญแห่งราชอาณาจักรไทย และมาตรา ๒๕
วรรคหนึ่ง แห่งพระราชบัญญัติการปฏิรูปที่ดินเพื่อเกษตรกรรม พ.ศ. ๒๕๑๘ จึงทรงพระกรุณาโปรดเกล้าฯ ให้
ตราพระราชกฤษฎีกาขึ้นไว้ ดังต่อไปนี้

มาตรา ๑ พระราชกฤษฎีกานี้เรียกว่า “พระราชกฤษฎีกากำหนดเขตที่ดิน ในท้องที่ตำบลวังทอง
ตำบลร่องเคาะ อำเภอวังเหนือ และตำบลทุ่งผึ้ง ตำบลปงดอน ตำบลวิเชตนคร ตำบลแจ้ห่ม อำเภอแจ้ห่ม
จังหวัดลำปาง ให้เป็นเขตปฏิรูปที่ดิน พ.ศ. ๒๕๕๑”



LIRT

มาจ
เป็นต้นไป
มาจ
ตำบลปงดอน
ท้ายพระราช
มาจ
และรัฐมนตรี
ผู้รับสนองพ
ชาว
นาย

มาตรา ๒ พระราชกฤษฎีกานี้ให้ใช้บังคับตั้งแต่วันถัดจากวันประกาศในราชกิจจานุเบกษา เป็นต้นไป

มาตรา ๓ ให้ที่ดินในท้องที่ตำบลวังทอง ตำบลร่องเคาะ อำเภอวังเหนือ และตำบลทุ่งผึ้ง ตำบลปงดอน ตำบลวิเชตนคร ตำบลแจ้ห่ม อำเภอแจ้ห่ม จังหวัดลำปาง ภายในแนวเขตตามแผนที่ท้ายพระราชกฤษฎีกานี้ เป็นเขตปฏิรูปที่ดิน

มาตรา ๔ ให้รัฐมนตรีว่าการกระทรวงการคลัง รัฐมนตรีว่าการกระทรวงเกษตรและสหกรณ์ และรัฐมนตรีว่าการกระทรวงมหาดไทยรักษาการตามพระราชกฤษฎีกานี้

ผู้รับสนองพระบรมราชโองการ
ชวน หลีกภัย
นายกรัฐมนตรี

ให้
เนื้อ
เขต
๑๕
๗
อง
ห่ม



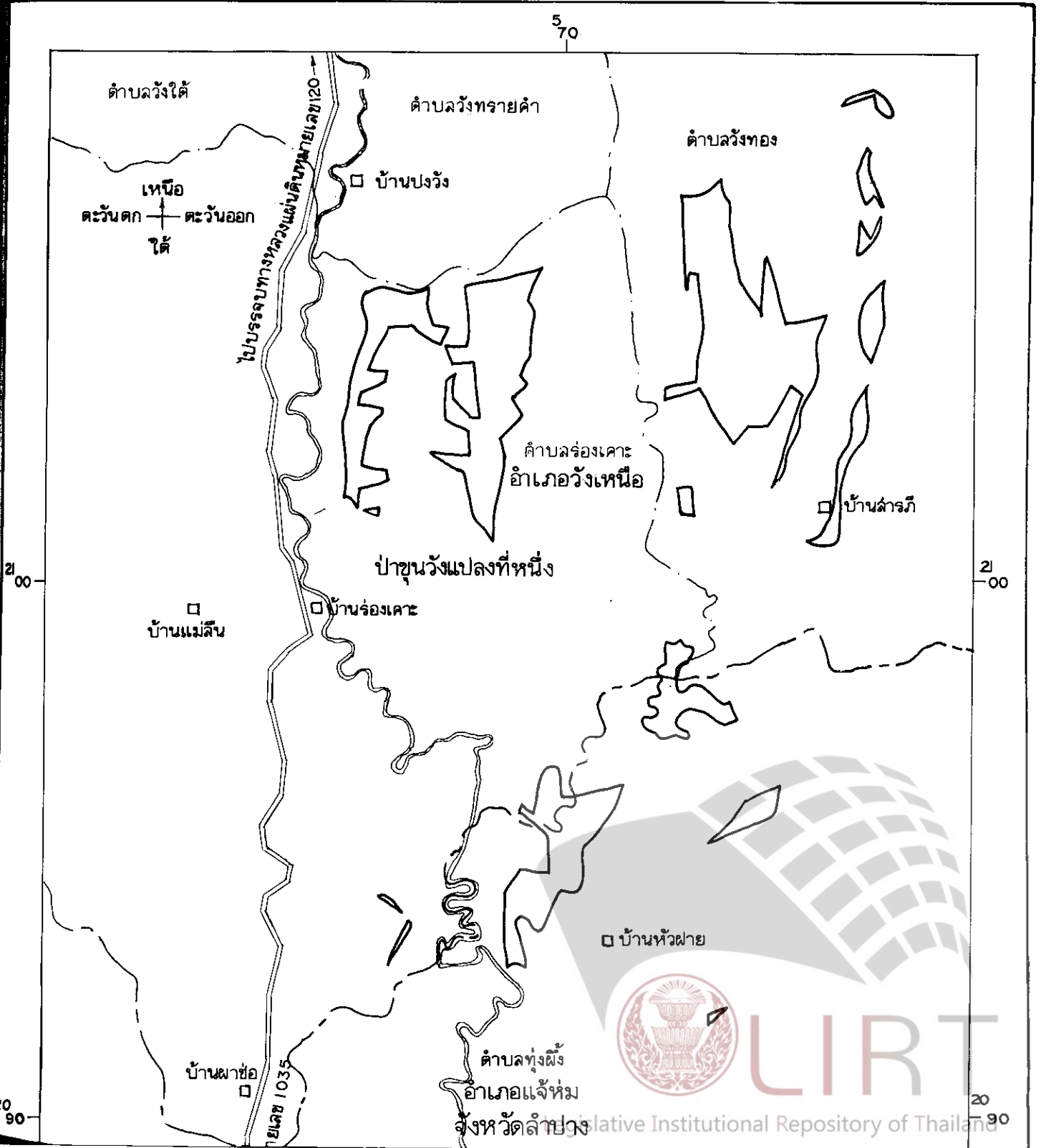
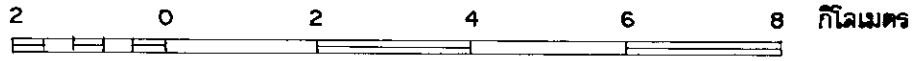
แผนที่ทำษพระราชกฤษฎีกา

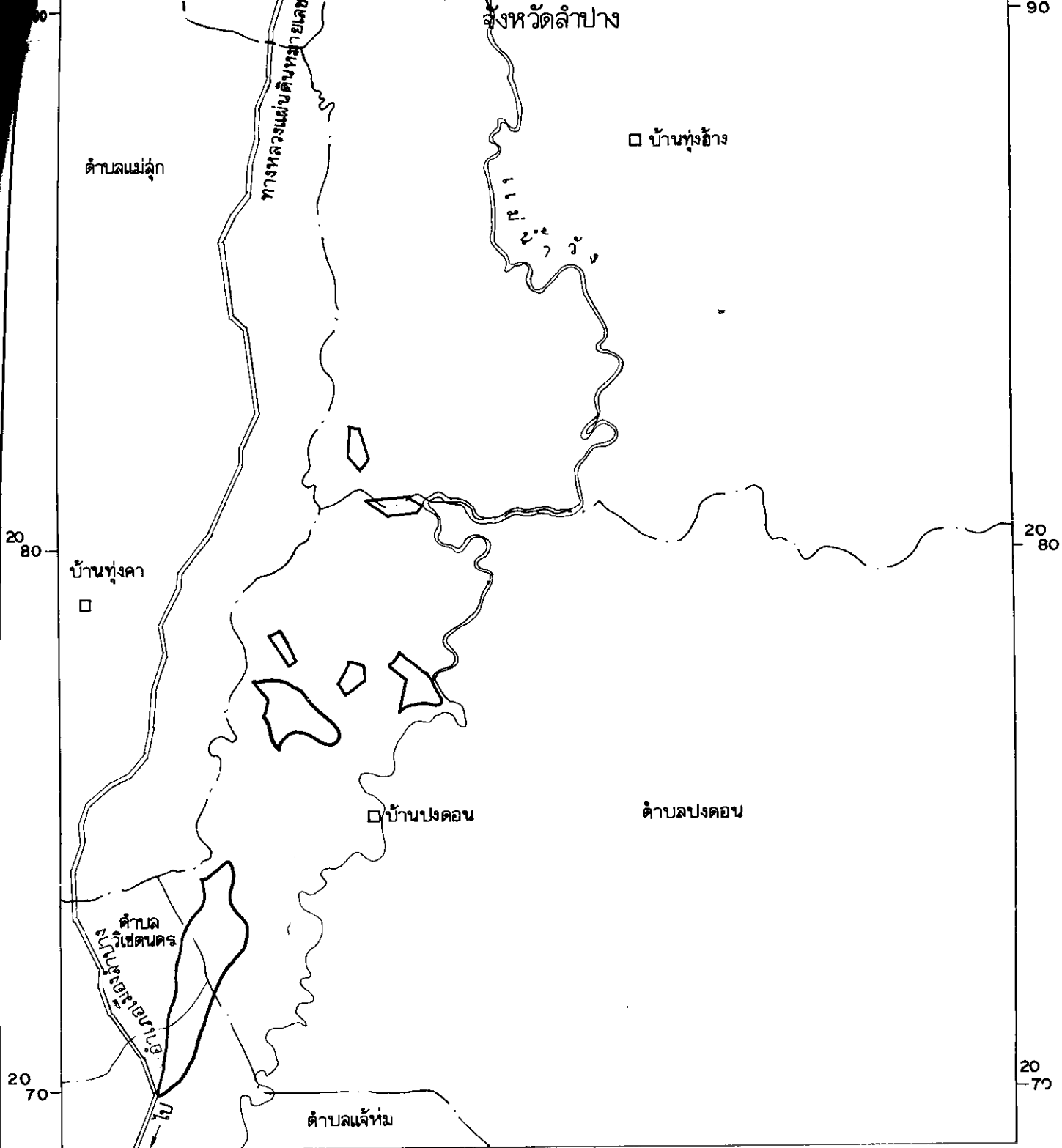
กำหนดเขตที่ดิน ในท้องที่ตำบลวังทอง ตำบลร่องเคาะ อำเภอวังเหนือ และตำบลทุ่งผึ้ง ตำบลปงดอน ตำบลวิเชตนคร ตำบลแจ้ห่ม อำเภอแจ้ห่ม จังหวัดลำปาง

ให้เป็นเขตปฏิรูปที่ดิน







พ.ศ. 2541

มาตราส่วน 1 : 100,000





เครื่องหมาย

-  แนวเขตปฏิรูปที่ดิน
-  เขตอำเภอ
-  เขตตำบล
-  ทางหลวง
-  แม่น้ำ
-  หมู่บ้าน


 (นายกิตติ นุชาลัย)

ผู้อำนวยการกองจัดการปฏิรูปที่ดิน



(นายพลอดประสิทธิ์ สุริสวัสดิ์)

เลขที่การดำเนินงานการปฏิรูปที่ดินเพื่อเกษตรกรรม

หมายเหตุ :- เหตุผลในการประกาศใช้พระราชกฤษฎีกานี้ คือ เนื่องจากในท้องที่ตำบลวังทอง ตำบลร่องเคาะ อำเภอวังเหนือ และตำบลทุ่งผึ้ง ตำบลปางดอน ตำบลวิเชตนคร ตำบลแจ้ห่ม อำเภอแจ้ห่ม จังหวัดลำปาง มีเกษตรกรผู้ไม่มีที่ดินประกอบเกษตรกรรมเป็นของตนเอง หรือมีที่ดินเล็กน้อยไม่เพียงพอแก่การครองชีพ หรือต้องเช่าที่ดินของผู้อื่นประกอบเกษตรกรรมอยู่เป็นจำนวนมาก สมควรกำหนดเขตที่ดินในท้องที่ดังกล่าวให้เป็นเขตปฏิรูปที่ดิน จึงจำเป็นต้องตราพระราชกฤษฎีกานี้

